

ՀԻՄՆԱԴԻՐ ԵՎ ՀՐԱՏԱՐԱԿԻՉ «ՍՅՈՒՆՅԱՑ ԱՇԽԱՐՀ» ՍՊԸ

www.syuniacyerkir.am

Սյունյաց Երկիր

30 ԱՊՐԻԼԻ 2020Թ., № 9 (525)




*...Հայերից նախ հավատացյալ դարձան
սյունեցիները, որոնք սուրբ Ավետարանին
հնազանդվեցին Բարդուղիմեոս սուրբ
առաքյալի միջոցով:*

ՄՏԵՓԱՆՈՍ ՕՐԲԵԼՅԱՆ
«ՍՅՈՒՆԻՔԻ ՊԱՏՄՈՒԹՅՈՒՆ»



Ուխտագնացություն
Սյունիք



9



Հավատն առանց գործի մեռած է




«Ա ստվածամոր տուն» հիմնադրամը կյանքի է կոչվել 2019 թվականին՝ Երեւանում: Հիմնադրամն իր շուրջն է համախմբում աշխարհիկ հայ քրիստոնյա հավատացյալներին, հատկապես՝ երիտասարդներին, ովքեր նույնպես ցանկանում են իրենց հավատն ապրել բարի գործեր կատարելով՝ ամեն օր, ամենուր, ինչպես գրված է Հակոբոս առաքյալի նամակում. «Հավատը՝ առանց գործերի, մեռած է»: Հիմնադրամն աջակցում է կրթական, մշակութային, տեղեկատվական, բարեգործական եւ այլ ծրագրերի՝ այդպիսով մարդկանց հաղորդակից դարձնելով հայ եկեղեցու պատմությանը, ուսմունքին ու մշակույթին: Հիմնադրամը բոլոր հայ քրիստոնյաների համար է: Տրամադրում է դրամաշնորհներ, աջակցում է ծրագրերի՝ իր գործունեության շրջանակներում, ինչպես նաեւ իրականացնում իր սեփական ծրագրերը: Այդ ծրագրերն ի վերջո նպատակ ունեն պահպանելու հոգեւոր արժեքները եւ տարածելու մեր ժամանակներին բնորոշ ոգեղենությունը:

Մեր գրասենյակը գտնվում է Իսրայելյան 21 հասցեում՝ Սուրբ Սարգիս եկեղեցու հարեանությամբ: Մեզ կարող եք դիմել կայքի հետադարձ կապի միջոցով (www.hhmg.org):

ԽՄԲԱԳՐԱԿԱՆ

Մեր գոյության հազարամյա վկաները



Առաջին անգամ ընթերցողին ենք ներկայացնում Սյունիքի մարզի քրիստոնեական սրբավայրերը՝ վանքեր, անապատներ, եկեղեցիներ, մատուռներ ու նաեւ պաշտամունքային այլ վայրեր: Դա ենթադրում է «Այունյաց երկիր» թերթի մի քանի սովորածավալ համարի հրատարակում:

«Ուխտագնացություն Սյունիք» վերտառությամբ այդ շարքը սկսում ենք Գորիսից՝ տարածաշրջանին նվիրելով թերթի սույն համարը: Աննախադեպ այդ նախաձեռնությունը գիտական, պատմական արժանահավատ տեղեկություններով կյանքի կոչելու համար 2019 թ. հուլիս ամսից սկսած ուխտագնացություն կատարեցինք Գորիսի տարածաշրջանի պաշտամունքային վայրեր:

Եղանք գրեթե բոլոր սրբավայրերում, որոնց միջոցով ամենազոր Աստծո շնորհքին են դարեր ի վեր փորձել հաղորդակցվել մեր հավատավոր նախնիները:

Ուխտագնացության ընթացքում մեզ չխանգարեցին դժվարությունները. որոշ սրբավայրեր այցելեցինք ոտքով, առանձին դեպքերում՝ ձիերի օգնությամբ, նաեւ ամենազանց մեքենաներով:

Սրբավայրեր կատարած այցելություններից ստացած տպավորությունները զարմանալի էին ու անջնջելի:

Տեսանք մեր սրբավայրերը եւ վերստին համոզվեցինք, որ հայոց մեջ, իսկապես, առաջինը սյունեցիներն են ընդունել Աստծո խոսքը եւ հավատ ընծայել Սուրբ Ավետարանին, ինչը եւ վկայում է

Ստեփանոս Օրբելյան պատմիչը: Ահա՝ «Ամենից առաջ ինձ համար կարեւոր ու չափազանց անհրաժեշտ էր ցույց տալ հենց այս, թե հայերից նախ հավատացյալ դարձան սյունեցիները, որոնք Սուրբ Ավետարանին հնազանդվեցին Բարդուղիմեոս Սուրբ Առաքյալի միջոցով...» (Սյունիքի պատմություն, Երեւան 1986, էջ 76):

Տարածաշրջանում չգտնվեց որեւէ բնակավայր (նաեւ ներկայումս անմարդաբնակ, վաղուց ավերված կամ օտարներով ինչ-որ ժամանակ վերաբնակեցված ու նորից լքված), որ ունեցած չլինի քրիստոնեական սրբավայր, ինչը երիցս վկայում է մեր երկրամասում դարեր շարունակ գոյատեւած հավատքի հաստատունության մասին:

Իսկապես, որքան մոլեռանդ համոզմունքով են մեր նախնիներն ընդունել քրիստոնեության գաղափարները: Եվ ափսոսանք ապրեցինք այն կարծրացած տեսակետի համար, թե իբր սյունեցիները հավատավոր ժողովուրդ չեն եղել:

Մեզ թվում է, թե սքանչելի Կորյունի՝ Մեսրոպ Մաշտոցի աշակերտի, հայտնի երկում տեղ գտած որոշ մտքերն են դարերի ընթացքում սխալ ընկալվել եւ ոչ հիմնավոր եզրակացությունների, տարակույսների տեղիք տվել:

Ուստի եւ վերստին ու նորովի ընթերցեցինք Կորյունի վարդապետի խոսքերը. «Ապա դրանից հետո ելավ սահմանակից Սյունական աշխարհը: Այնտեղ էլ աստվածասեր հնազանդությամբ ընդունեց նրան Սյունիքի իշխանը, որի անունը Վաղինակ էր: Մաշթոցն իր առաջադրած գործի համար շատ օգնություն գտավ նրանից, այնպես որ պտտեց, վերահասու եղավ Սյունիքի բոլոր կողմերում: Եվ սովորեցնելու համար մանուկներ ժողովեց, ավելի զազանամիտ, վայրենի, ծիվաղաբարո կողմերինը, եւ այնքան հոգ տարավ, դաստիարակի պես կրթեց, խրատեց, որ մինչեւ անգամ հենց այն վայրենիներից կարգեցին Սյունիքի եկեղեցու համար եպիսկոպոս-տեսուչ, որի անունն էր Անանիաս, մի սուրբ ու երեսելի եւ եկեղեցու ժառանգավորների

Շարունակությունը՝ էջ 10

Շնորհակալություն՝ այս նախաձեռնության հեղինակներին եւ աշխատանքն իրականացնողներին

ՏԻԳՐԱՆՈՒՅԻ ԷՔՄԵՔՃՅԱՆ

«Աստվածամոր տուն» հիմնադրամի գործադիր տնօրեն.....



Պատմության եւ դարերի ընթացքում Սյունիք ասելիս՝ բոլորիս մոտ ակամա ուժ ու կորով, հայրենասիրություն եւ հայի տեսակի,

արիության պոռթկում է առաջացել անգամ մարմնի մանրագույն բջիջների մակարոնակում: Սյունիք ասելիս՝ նաեւ Տաթևի վանքի ու անթիվ, անհամար սրբավայրերի՝ եկեղեցիների, վանքերի ու անապատների պատկերներն են հառել մեր աչքի առջև:

«Աստվածամոր տուն» հիմնադրամի անունից ցանկանում եմ շնորհակալություն հայտնել այս ծրագիրը նախաձեռնողներին եւ աշխատանքներն իրականացնողներին՝ Գորիսի տարածաշրջանի բոլոր հասանելի եւ անմատչելի սրբավայրերի մասին նման բովանդակալից ու հետաքրքրական տեղեկատվություն հավաքելու եւ մատուցելու համար: Վստահ եմ՝ շատերիս համար այս հրապարակման մեջ բազում բացահայտումներ կլինեն, եւ գուցե նաեւ Սյունյաց աշխարհին ավելի մոտիկից ու խորությամբ ծանոթանալու ցանկություն առաջանա:

Երբ հիշել ենք սյունեցուն, մտովի պատկերացրել ենք ազատագրական պայքար, Դավիթ Բեկ...

Այսօր պատեհ առիթն է բարձրաձայնելու, որ Սյունիքն իր լեռների նման հզոր ու անսասան է եղել ոչ միայն հայրենասիրությամբ, այլեւ քրիստոնեական հավատով:

Չէ՞ որ Սյունյաց աշխարհը հնուց հայտնի է եղել որպես ուխտատեղի՝ իր նշանավոր հոգեւոր կենտրոններով, համալսարանով, վարդապետարանով ու եկեղեցիներով:

Վստահ ենք, որ այս գեղեցիկ շարքը կօգնի վերականգնել ուխտագնացությունների նպատակով այնտեղ այցելելու հին ավանդույթը:

Մեր պապերից ստացած այս ժառանգությունն է, որ մեզ կանգուն կպահի հավիտյան: ■

ՄՅՈՒՆՅԱՑ ԹԵՄԻ ԱՌԱՋՆՈՐԴԱՆԻՍՏ ԵԿԵՂԵՑԻՆ

Սուրբ Գրիգոր Լուսավորիչ

1897 թվականին Գորիսի Մելիք-Յյուսեփյան իշխանական տոհմի ներկայացուցիչները նախաձեռնում են Գորիս քաղաքում հայկական եկեղեցու կառուցումը՝ Վարարակն գետի ձախ ափին: Կառուցման համար կազմակերպվում է հանգանակություն, որին մասնակցել է ողջ քաղաքը: Ըստ բանավոր վկայությունների՝ եկեղեցու կառուցումը ղեկավարել է իտալահայ ծարտարապետ: Եկեղեցին 1903 թվականին օծվել է Խրիմյան Յայրիկի կողմից, բացվել է 1904 թվականին, սակայն գմբեթ եւ խորան չի ունեցել: 1920 թվականին եկեղեցում կատարվել է Գարեգին Նժդեհի եւ Արուսյակ Մինասյանի պսակադրությունը: 1921 թ. փետրվարին 21-ին Սբ Գրիգոր Լուսավորիչ եկեղեցում տեղի է ունեցել նաեւ Գարեգին Նժդեհի Սպարապետ օծվելու հանդիսավոր արարողությունը: Յատկանշական է, որ այդ գորավոր սրբավայրի հիմնադրումը նաեւ նախապատմություն ունի: Ըստ ավանդության՝ Բարդուղիմեոս առաքյալը, Պարս-




կաստանից անցնելով Չայաստան, անցել է այս վայրով, եկեղեցու տեղում մի փոքրիկ վկայարան է կառուցել (Նախկինում այդպիսի սովորություններ են եղել):

Չայաստանում քրիստոնեությունը որպես պետական կրոն ընդունելուց հետո՝ Սուրբ Գրիգոր Լուսավորչի ժամանակ, այստեղ կառուցվել է մի փոքրիկ մատուռ:

Նախկինում եկեղեցիներ կառուցվել են ո՛չ թե պատահական վայրերում կամ՝ ըստ հարմարավետության, այլ՝ 40 օր ծոմ են պահել, աղոթք են արել, որպեսզի Տեր Աստված ցույց տա, թե որտեղ կառուցեն տվյալ սրբավայրը, այսինքն՝ սրբավայրերը

կառուցվել են Տիրոջ հայտնության շնորհիվ: Պատահական չէ Խրիմյան Չայրիկի՝ Սուրբ Էջմիածնից գալն ու օծելը, Գարեգին Նժդեհի՝ հենց այս եկեղեցում Սպարապետ օծվելը, սա այն պարագայում, երբ Սպարապետը հաճախակի Տաթևի վանքում էր մնում, պատահական չէր Սպարապետի ամուսնությունը հենց այս եկեղեցում:

Եկեղեցին գործել է մինչև 1926 թվականը: Փակվելուց հետո օգտագործվել է որպես հացամթերման պահեստ, այնուհետև՝ մինչև 1988 թվականը, եղել է երկրագիտական թանգարան: Վերաբացվել է 1989 թվականի դեկտեմբերին:



Սուրբ Գրիգոր Լուսավորչի եկեղեցին, կառուցվել է 1897-1904 թվականներին, ներկայումս Չայ առաքելական եկեղեցու Այունյաց թեմի առաջնորդանիստ եկեղեցի



ՄՅՈՒՆՅԱՅ ԹԵՄԻ ԱՌԱՋՆՈՐԴԱՐԱՆ

Սյունյաց թեմը



Հայ Առաքելական եկեղեցու Սյունյաց թեմի առաջնորդարան

Սյունյաց թեմը վերակազմավորվել է Ամենայն հայոց կաթողիկոս Գարեգին Ա Սարգսյանի 1996 թ. մայիսի 30-ի կոնդակով: Առաջնորդանիստը՝ Գորիսի Ս. Գրիգոր Լուսավորիչ եկեղեցի: Ընդգրկում էր 33 Սյունիքի եւ Վայոց ձորի մարզերը:

1989 թ. ապրիլի 10-ին Մայր աթոռ Սուրբ Էջմիածնում գումարված Գերագույն հոգեւոր խորհուրդը, նախագահությամբ Ամենայն հայոց կաթողիկոս Վազգեն Ա-ի, հաստատեց եւ կյանքի կոչեց Սյունյաց պատմական թեմը՝ հոգեւոր կենտրոն ունենալով Սուրբ Տաթևի վանքը: Առաջին առաջնորդն էր Ասողիկ եպս.

Արիստակեսյանը (1988-93):

1993-2010 թթ. Սյունյաց թեմի առաջնորդն էր Աբրահամ եպս. Սկրտչյանը:

2005թ. սեպտեմբերին Տեր Աբգար վրդ. Յովակիմյանը նշանակվում է Սյունիքի փոխառաջնորդ՝ ընդ իշխանությամբ Սյունյաց թեմի առաջնորդ Աբրահամ եպս. Սկրտչյանի:

2010-2011թթ. Սյունիքի փոխառաջնորդ է նշանակվում Ս. Զավեն արեղա Յագիչյանը, ում օրոք Սյունիքը դառնում է առանձին թեմական միավոր, իսկ Յոզեֆնորի Հայր Սուրբը դառնում է Սյունյաց թեմի առաջնորդական տեղապահ:

2010թ. դեկտեմբերին Գարեգին Բ-ի կոնդակով Սյունյաց թեմից անջատվել է Վայոց ձորի թեմը (ընդգրկում է նույնանուն մարզը):

2010 թ. Վայոց ձորի թեմի առաջնորդի պաշտոնում ծառայության է կոչվել Ս. Աբրահամ եպիսկոպոս Սկրտչյանը՝ ազատվելով Սյունյաց թեմի առաջնորդի պաշտոնից: Սյունյաց թեմի Սյունիքի փոխառաջնորդ Ս. Զավեն արեղա Յագիչյանը, ազատվելով իր պաշտոնից, նշանակվել է նույն թեմի առաջնորդական տեղապահ:

2011թ. հոկտեմբերի 20-ին Սյունյաց թեմի առաջնորդական տեղապահ է նշանակվել Ս. Մակար վրդ. Հակոբյանը:



Հոգեշնորհ Տ. Մակարյանի Հակոբյան

Ծնվել է 1979թ. հուլիսի 23-ին ք. Գյումրիում, քահանայի ընտանիքում:

1994-1997թթ. սովորել ու ավարտել է Ծիրակի թեմի Զոգետոր Ընծայարանը:

1997-2003թթ. սովորել եւ ավարտել է Սուրբ Էջմիածնի Գետրոգյան ձեռնարանը:

2003թ. դեկտեմբերին՝ Սուրբ Ստեփանոս Նախավկայի տոնին, Մայր Աթոռ Սուրբ Էջմիածնի Մայր տաճարում, ձեռնամբ Գերաշնորհ Տ. Ներսեսարք. Պողոսյանի, ձեռնադրվել է սարկավագ: Պաշտպանել է ավարտաճառ՝ «Մխիթար Գոշի «Գիրք Դատաստանի» աշխատությունը» թեմայով:

2004թ. մայիսի 2-ին, Ն.Ս.Օ.Տ.Տ. Գարեգին Բ Ամենայն հայոց կաթողիկոսի բարձր տնօրինությամբ, ձեռնադրվել է կուսակրոն քահանա՝ ձեռնամբ Գերաշնորհ Տեր Աբրահամ եպս. Մկրտչյանի:

2004թ. նշանակվել է Մայր Աթոռի մկրտարանում՝ տեսուչ:

2004 - 2005 թթ. ծառայել է Տավուշի թեմում՝ որպես Նոյեմբերյանի հոգետոր հովիվ:

2005 - 2006 թթ. ծառայել է Գոշավանքում՝ վանահայր:

2006 - 2011թթ. ծառայության է կոչվել Էջմիածնի Սուրբ Գայանե վանք՝ վանահայր:

2011թ. պաշտպանել է Վարդապետական թեզ՝ «Եկեղեցական կանոնները հայ կանոնական իրավունքի հուշարձաններում» թեմայով եւ ստացել վարդապետական աստիճան ու գավազան:

2011թ. հոկտեմբերի 20 -ից, Ն.Ս.Օ.Տ.Տ. Գարեգին Բ Ամենայն հայոց կաթողիկոսի բարձր տնօրինությամբ, նշանակվել է Սյունյաց թեմի առաջնորդական տեղապահ:

Գարգելի Սամվել Ալեքսանյան
 Սյունյաց թեմի անունից մեր խորագին շնորհակալությունն ենք հղում «Սյունյաց երկիր» թերթին՝ նախադեպը չունեցող համարի՝ «Ուխտագնացություն Սյունիք»-ի թողարկման համար: Հայ առաքելական սուրբ եկեղեցու եւ մեր ժողովրդի հավատավոր զավակների համար «Սյունյաց երկիր» թերթի ստեղծագործական խմբի անխոնջ նվիրումը Սյունիքի մարզի սրբավայրերի նորովի ու հանգամանալից ներկայացմանն ու լուսաբանմանն ազգանվեր ու արդյունավոր գործունեություն է, որը երիցս օրինակելի է եւ արժանի Աստծո ղոլորմությանը:

ՄԵԿԱՐ ՎԱՐԴԱՊԵՏ ՀԱԿՈԲՅԱՆ Առաջնորդական Տեղապահ

Ձեր տքնաջան աշխատանքով տիրախնամ թեմի մի շարք վանքերի, անապատների, եկեղեցիների, մատուռների եւ «սուրբ» ու «սրբավայր» հասկացություններին առնչվող բազմաթիվ այլ վայրերի ու կոթողների մասին հարուստ տեղեկության մեկտեղումն «Ուխտագնացություն Սյունիք»-ի ծավալուն համարում, հիրավի, առաքելություն է իր էությամբ եւ նպատակով: Ուստի նման բարի ծառայության մատուցման համար մեր սրտաբուխ ու բյուր բարեմաղթանքներն ենք հղում մարզի սրբավայրերի մասին տեղեկատուի կյանքի կոչման գործում: Թող Աստված օրհնի «Սյունյաց երկիր» թերթը եւ նրան միշտ առաջնորդի դեպի հաջողություն իր ազգանվեր առաքելության ճանապարհին: Օրհնությամբ՝

Մակար Վարդապետ Հակոբյան
 Առաջնորդական Տեղապահ

Բովանդակություն

Համարի հովանավորը՝ «Աստվածամոր տուն»
հիմնադրամ 2

Խմբագրական՝ «Մեր գոյության հազարամյա
վկաները» (Սամվել Ալեքսանյան)..... 3

Շնորհակալություն՝ այս նախածեռնության
հեղինակներին եւ աշխատանքն
իրականացնողներին (Տիգրանուհի Էքմեքճյան)..... 4

Սյունյաց թեմի առաջնորդանիստ եկեղեցին՝
Սուրբ Գրիգոր Լուսավորիչ 4

Սյունյաց թեմը 6

Խոսք՝ «Սյունյաց երկրի» խմբագրին (Սյունյաց
թեմի առաջնորդական տեղապահ Մակար
վարդապետ Յակոբյան) 7

Սյունյաց թեմի առաջնորդական տեղապահ
Յոզեֆ Ս. Մակար վրդ. Յակոբյան..... 7

Թե ինչպես Սյունիքում տարածվեցին արդար
արեգակի հոգեղեն ճառագայթները (Էջեր Ստեփանոս
Օրբելյանի «Սյունիքի պատմություն» երկից) 11

Սյունյաց եպիսկոպոսները առ 1886 թ.
(ըստ Ղեւոնդ Ալիշանի «Սիսական» երկի) 16

Լրացուցիչ տեղեկություններ Սյունյաց
եպիսկոպոսների մասին
(ըստ Ռոբերտ Էջանանցու)..... 17

ԵՐԹՈՒՂԻ 1

Գորիս քաղաք. սրբավայր Բարդուղիմեոս
առաքյալի օրերից 19

ԵՐԹՈՒՂԻ 2

Հին Գորիս-Վերիշեն 31

ԵՐԹՈՒՂԻ 3

Մեկ օր Քարահունջում. Օխտն օրորոցի լեգենդը 43

ԵՐԹՈՒՂԻ 4

Այցելություն Սյունյաց աշխարհի Բղեն գավառի
սրբավայրեր, որոնց պատկերները Նորավանքն է 47

ԵՐԹՈՒՂԻ 5

Այցելություն Սյունյաց մեծ անապատ, որ հայոց
անապատական շարժման մայրաքաղաքն էր..... 57

ԵՐԹՈՒՂԻ 6

Քաջաթաղի երբեմնի կենտրոն Խանածախը,
որտեղ գտնվում է Հայաստանի հրաշալիքներից

մեկը՝ Անապատի ձորը 63

ԵՐԹՈՒՂԻ 7

Ուխտագնացություն Արամազդի երկնահաս
լեռնագագաթ, որ նաեւ սրբավայր է 73

ԵՐԹՈՒՂԻ 8

Քարաշեն գյուղը, որ Օրբելյան պատմիչի
հիշատակած Մրկաքարն է կամ Կարբինքը
(վերին կամ ներքին)..... 78

ԵՐԹՈՒՂԻ 9

Հին Խոտ. ճարտարապետական սքանչելիք
եւ սրբավայր 81

ԵՐԹՈՒՂԻ 10

Անհիշելի հին, բայց եւ հավերժող Շինուհայրի
պաշտամունքային վայրերը..... 86

ԵՐԹՈՒՂԻ 11

Տանձատափի սրբավայրերը՝ Ցուրա վանքից
կամ Ձորո վանքից մինչեւ Սարիվանց ու
Սուրբ Մինաս, մինչեւ գերահրաշ տեղանք, որի
երկնահաս լեռնագագաթից արքայազնուհի
Շահանդուխտը ցած թռչեց նժույզով 93

ԵՐԹՈՒՂԻ 12

Չարենցը եւ Խրիմյան Հայրիկը եղել են
Հարանց անապատում..... 100

ԵՐԹՈՒՂԻ 13

Ուխտագնացություն Քերթողահայր Մովսես
Խորենացու ծննդավայր Խորեա գյուղ,
որ հիմա Կորնիձոր է կոչվում..... 104

ԵՐԹՈՒՂԻ 14

Շահանդուխտ թագուհու ջանքով վերածնված
Տեղ գյուղը, որի մերձակայքի Սռի եղցում է
գտնվում Մովսես Խորենացու ենթադրյալ
գերեզմանը 110

ԵՐԹՈՒՂԻ 15

Հարթաշենի տարածքի Ալիդուլիշեն (Ազատաշեն), Կյորու
(Ձորաշեն) եւ Մաղանջուղ (Այգեձոր)
լքյալ գյուղերի սրբավայրերը 119

ԵՐԹՈՒՂԻ 16

Մի քանի օր խնձորեսկի սրբավայրերում..... 126

ԵՐԹՈՒՎԻ 17

Այունյաց աշխարհի գրչության կենտրոն
Խոզնավարի սրբավայրերը..... 135

ԵՐԹՈՒՎԻ 18

Վաղատուր գյուղի երկու եկեղեցին 139

ԵՐԹՈՒՎԻ 19

Հարժիսը, որ երկնամերձ ամպերի մոտ է,
քրիստոնեական բազում սրբավայրեր ունի..... 142

ԵՐԹՈՒՎԻ 20

Տաթև գյուղը, որ հիշատակվում է դեռևս
Գահնամակում՝ «Տաթևյանք՝ իբրև բնակարան
ավագաշուք տոհմի»..... 152

ԵՐԹՈՒՎԻ 21

Մալդաշ, որ հիմա Քաշունի է կոչվում. գյուղի դեռևս
բաբախող սիրտը՝ Սուրբ Սարգիս մատուռը..... 164

ԵՐԹՈՒՎԻ 22

Ահա եւ Տաթևի մայր վանքում ենք, որ Սիսական
տան բոլոր վանքերի գլուխն ու շնորհաբաշխության
աղբյուրն է..... 166

Տաթևի վանքի տարածքի վիմական
արձանագրություններից մի քանիսը (ըստ Սեդրակ
Բարխուդարյանի, Դիվան հայ վիմագրության,
2-րդ պրակ, Երեւան 1960) 181

Տաթևի գրատան ձեռագրերը (Օ. Ս. Եգանեան) 185

Տաթևը գեղանկարներում 197

Սյունիքի մարզի քարտեզը..... 198

Բարդուղիմեոս Սուրբ առաքյալը, ով եկավ Սյունիք... 199

Ամենայն հայոց կաթողիկոսներ Սյունիքից 200

Հայոց ազգային-եկեղեցական սրբերը Սյունիքից 201

Մեսրոպ Մաշտոց. ինքն է Սյունիքում ստեղծել
առաջին դպրոցները՝ աջակցությամբ Վասակ Սյունու,
ով որդին էր Անդրկի որդի Բաբիկի եւ մարզպանն էր
Վրաց ու Հայոց աշխարհի..... 202

Սիսակ նահապետը՝ Հայկից սերված
(ծնվել է մ.թ.ա. 2100 թ.)..... 203

Խոսք Սյունիքի եւ սյունեցիների մասին
(հատված Դեոնդ Ալիշանի «Սիսական» երկից)..... 204

Այունյաց երկիր

**ՀԻՄՆԱԴԻՐ ԵՎ ՀՐԱՏԱՐԱԿԻՉ՝
«ԱՅՈՒՆՅԱՑ ԱՇԽԱՐՀ» ՍՊՈՎՈՒՄ:
ՏՊԱԳՐՎՈՒՄ Է
2003Թ. ՀՈԿՏԵՄԲԵՐԻ 1-ԻՑ:**

**ԳԼԽԱՎՈՐ ԽՄԲԱԳԻՐ՝
ՍԱՄՎԵԼ ԱԼԵՔՍԱՆՅԱՆ**

📍 ՀՀ, Սյունիքի մարզ, ք.Կապան,
Շահումյան 20/32, 3301:

☎ **(+374 285) 5 25 6 3**
(+374 91) 45 90 47
(+374 77) 45 90 47

✉ syuniacyerkir@mail.ru
🌐 www.syuniacyerkir.am

📄 Թղթակցությունները չեն գրախոս-
վում եւ հեղինակներին չեն
վերադարձվում: Խմբագրության
եւ հեղինակների կարծիքները
կարող են չհամընկնել: Նյութերը
ներկայացնել մեքենագիր
վիճակում (3 մեքենագիր էջից
ոչ ավելի): Հղումը «Այունյաց
երկրին» պարտադիր է:

Գրանցման վկայականը՝
01Մ 000231: Թերթը տպագրվում
է «Տիգրան Մեծ» իրատարակ-
չության տպարանում: Հասցեն՝ ք.
Երեւան, Արշակունյաց 2:

Ծավալը՝ 24.5 տպագրական
մամուլ: Տպաքանակը՝ 1000:

Ստորագրված է տպագրության
20.04.2020 թ.:



համար հայրաբարո մարդ: Ապա Սյունյաց երկիրն էլ լցրեց վանականների դասերով:

Այն ժամանակ Աստված տվեց, որ Սյունիքի իշխանության գրովն անցավ քաջ Սիսական Վասակը, խելացի ու հանձարեղ եւ կանխագետ, աստվածային իմաստության շնորհքով օժտված մի մարդ: Նա շատ նպաստեց Ավետարանի քարոզության գործին: Նա, ինչպես որդին հորը՝ հնազանդություն ցույց տալով եւ Ավետարանին վայել կերպով ծառայելով՝ մինչեւ վերջը գործադրում էր նրա հրամայածները» (Վարք Մաշտոցի, Երեւան 1962, էջ 109, աշխարհաբար թարգմանությունը՝ ներածական ուսումնասիրությամբ, առաջաբանով եւ ծանոթագրություններով՝ Մանուկ Աբեղյանի):

Այդ խոսքերից, ընդհակառակը, համոզվում ենք, թե որպիսի հնազանդություն ցույց տվեց սյունեցին (իր իշխանների գլխավորությամբ), երբ քարոզում էին Ավետարանը: Դրա վկայությունն են նաեւ Աստուտ տաճարները, որ երկրամասում կառուցվել են Սուրբ Գրիգոր Լուսավորչի, Սուրբ Մեսրոպ Մաշտոցի, Սուրբ Սահակ Պարթևի եւ Ներսես կաթողիկոսների նախաձեռնությամբ, ու այն վկայարանները, որ կառուցվել են Սուրբ Բարդուղիմեոս առաքյալի, ինչպես եւ Սուրբ Թադեի աշակերտների կողմից:

Մեր շրջագայության ընթացքում տպավորվեցինք եկեղեցաշինության սյունիքյան դպրոցի անզուգական դրսեւորումներով:

Տպավորվեցինք խաչքարային արվեստի սքանչելի արտահայտություններով, որոնց կարելի է հանդիպել ամենուր:

Ինչ նպատակ ունեինք Սյունյաց աշխարհի փառահեղ ու աստվածաբնակ սրբավայրեր այցելելով:

Մարդկանց հաղորդակից դարձնել այն սրբավայրերին, որոնք մեր նախնիները կառուցել են դարեր առաջ, որոնք էլ ուղեկցել են սյունեցիներին՝ բազում փորձություններով անցնելիս: Այնուհետեւ՝ մեր սրբավայրերը մաքրել դարերի փոշուց, վեր հանել մոռացության թանձր մշուշի միջից եւ դրանցից յուրաքանչյուրին դարձնել մեր նորօրյա ընթացքի մասնակիցն ու ուղեկիցը:

Մենք նաեւ գրավոր բազում սկզբնաղբյուրներ ուսումնասիրեցինք՝ Սյունիքի եկեղեցիներին առնչվող: Եվ ակնհայտ դարձավ, որ շատ դեպքերում անհամապատասխանություններ կան մատենագիտության եւ իրականության միջեւ: Ուստի եւ փորձեցինք յուրովի «գույքագրել-քարտեզագրել» այդ սրբավայրերը՝ դրանով իսկ կասեցնել հետագա աղավաղումները:

Եվ, իհարկե, դա յուրօրինակ ուփստագնացություն էր Սյունիքի հերոսական պատմության խորքերը՝ երկրամասի պատմությունը նոր վկայություններով (ինչպիսին մեր տաճարներն են, դրանց հետ կապված ավանդազրույցները) հարստացնելու անկեղծ ձգտումով:

Մեր այս ձեռնարկումը նաեւ նպատակ ուներ

ստեղծել-կազմել-մշակել ինքնատիպ ուղեցույց բուրդ այն ուփստավորների համար, ովքեր կցանկանան երբեւէ այցելել Սյունիքի հոգետր կենտրոններ: Այդ է պատճառը, որ ամեն մի սրբավայրի մասին մեր հրապարակումը կատարելիս ձգտել ենք նաեւ ցույց տալ, թե ինչպես եւ որ ծանապարհով է առավել հարմար ուփստագնացություն կատարել:

Այցելություններին նկատեցինք, որ ոչ հարթ ընթացք ունեցած մեր պատմական ծանապարհին ժամանակն իր անցանկալի հետքն է թողել դարեր առաջ շինված սրբավայրերի վրա:

Բայց եւ համոզվեցինք, որ հավատավորների ուփստագնացությունը վերականգնելով ու պարբերական դարձնելով՝ ժամանակի հետեանքներն աստիճանաբար կվերանան, երբեմնի արահետներն ու ծանապարհներն անցանելի կդառնան:

Այնպես որ՝ Սյունյաց աշխարհում սպասում ենք ուփստավորներին, ովքեր ցանկություն կունենան հաղորդակցվել երկրամասի քրիստոնեական անկրկնելի սրբավայրերի հետ:

Նախօրինակը չունեցող այս նախաձեռնության առաջին քայլը (Գորիսի տարածաշրջանին նվիրված հատորակը) կատարելու-հրատարակելու համար մեր երախտագիտությունն ենք հայտնում «Աստվածամոր տուն» հիմնադրամին (գործադիր տնօրեն՝ Տիգրանուհի Էքմեքճյան)՝ սույն ձեռնարկումը հովանավորելու, թերթի խմբագրակազմին քաջալերելու համար: Հենց այդ հիմնադրամից բխեց առաջարկությունը, որի իրականացմանն էլ լծվեցինք սիրով:

Մեր ուփստագնացության ամեն մի երթուղում մեզ ուղեկցողներ եղան տեղի բնակիչներից, որոնցից յուրաքանչյուրին, հիրավի, իր հայրենի բնօրրանի նվիրյալ պիտի համարել:

Նրանց մեր խորին շնորհակալությունն ենք հայտնում. առանց այդ նվիրյալների աջակցության մեր այցելություններն արդյունավետ չէին լինի, իսկ որոշ դեպքերում պարզապես անհնարին կդառնային. այդ մարդկանց անուններին ընթերցողը կհանդիպի համարի տարբեր էջերում:

Ու վերջում հետեւյալը կասենք՝ եթե երբեւէ ոչ ստույգ կամ ոչ արժանահավատ կամ թերի ու ոչ լիարժեք համարվեն մեր հաղորդած տեղեկությունները Սյունյաց աշխարհի սրբավայրերի մասին, ապա թող եկող սերունդները լրացնեն մեր թերին ու բացթողածը:

Եվ, իհարկե, փառք ու գոհություն Արարչին, որ հենց «Սյունյաց երկիրն» վստահվեց մեզանում նախադեպը չունեցող այս ձեռնարկումի իրականացումը:



ՍԿԻԶԸ

Թե ինչպես Սյունիքում տարածվեցին արդար արեգակի հոգեղեն ճառագայթները

Էջեր Ստեփանոս Օրբելյանի «Սյունիքի պատմություն» երկից

ԾԱԳՄԱՆ ԵՎ ՆԱԽՆԱԿԱՆ ԿԱԶՄԱՎՈՐՄԱՆ ՄԱՍԻՆ. ԹԵ ՈՐՏԵՂԻՑ ՍԵՐՎԵՑ ՍԻՍԱԿԱՆ ՆԱԽԱՐԱՐԱԿԱՆ ՏՈՂՄԸ՝ ԱՂԱՄԻՑ ՅԵՏՈ

Աստվածապատվեր հրամանով կաշկանդված պրպտող ժամանակագիրների [համար] անվիճելի օրենքով, որ ասում է՝ «ձեզ չի վերաբերում իմանալ ժամերն ու ժամանակները, որ հայրը սահմանեց իր իշխանության մեջ», միայն հետագա [մարդկանց] անուններին ու ծննդաբանությանը հետամուտ կլինենք ստույգ շարադրանքով՝ մարդկության սկզբնավորումից մինչև Սիսական տոհմի նահապետության սկիզբը: Եվ սա նրա համար, որ չկարծես, թե այս տոհմի մարդիկ խառնիճաղանջ ամբողջներից են կամ ինչ-որ առաջադիմության պատճառով եւ կամ պատահաբար են ստացել նախաթոռ նահապետությունը, այլ աստվածաստեղծ մարդու նախասկզբնական ազնիվ տոհմից սկսած անհայտ հարազատության մը որդիները հայրերին փոխարինելով հասան նախարարության:

ՍՅՈՒՆՅԱՑ ԱԾԽԱՐՅԻ ՍԱՅՄԱՆՆԵՐԻ ՑՈՒՑԱԴՐՈՒՄԸ¹⁰...

Ունի տասներկու գավառ¹². առաջինը, որի մեջ հենց [Սյունյաց] իշխանների եւ հայրապետների գահն է, Ծղուկ գավառն¹³ է՝ անվանված Ծղուկ¹⁴ գավառապետի [անունից]: Երկրորդը Վայոց ձորն¹⁵ է, որ ընդհանուր աղետից, ողբ ու վայնասուններից կոչվեց Վայոց ձոր¹⁶: Երրորդը՝ Գեղարքունին, որ Յայկյան Գեղամի [անունից] կոչվեց Գեղարքունի¹⁷: Չորրորդը՝ Սոթք գավառը, որ մշտական բուբբի եւ ցրտաշունչ եղանակների պատճառով կոչվեց Սոթք¹⁸: Հինգերորդը՝ Աղահեճ գավառը¹⁹, որ այժմ կոչվում է Քաջաթաղ եւ խոժոռաբերդ: Վեցերորդը՝ Հաբանդ գավառը²⁰: Յոթերորդը՝ Բաղք գավառը²¹, որ այժմ կոչվում է Աձեն. դա Բաղակի [անունից այդպես] անվանվեց²²: Ութերորդը՝ Կովսական գավառը²³, որն այժմ Գրիամ են կոչում: Իններորդը՝ Արեւիք գավառը²⁴. որ այժմ կոչվում է Տաշտոն²⁵ եւ Մեղրի: Տասներորդը՝ Ձորք գավառը²⁶, որ ունի Բաղաբերդ անմատչելի ամրոցը²⁷, եւ այժմ կոչվում է Կապան²⁸: Տասնմեկերորդը՝ Երնջակ գավառը²⁹ եւ Գողթնը³⁰: Տասներկուերորդը՝ Ճահուկ³¹ գավառը, որը եւ Շահապոնք կոչվող ձորն է:

Ահա սրանք են Սյունիքի տասներ-



Ստեփանոս Օրբելյանի գեղանկարը (հեղինակ՝ Նվարդ Բալասանյան, կտավ յուղաներկ, 50x60 սմ, 2004 թ., պահվում է Գորիսի պետական համալսարանի պատմության եւ իրավագիտության ամբիոնի Ստեփանոս Օրբելյանի անվան կաբինետում)

կու գլխավոր գավառները: Բայց ունի ուրիշ շատ գավառներ էլ, որոնք չիիշատակեցինք: Կան գավառներ, որոնց անունները փոխված են, ուրիշներն էլ այլ եւ այլ գավառների են բաժանված:

Ծանոթագրություն

10. Հեղինակը գրում է «Յուցմունք սահմանաց աշխարհիս Սիւնեաց...», բայց գլխի շարադրանքն սկսում է գավառների թվարկումով, որը առանց սահմանների ուղղակի նշան է պատկերացում տալիս՝ Սյունիքի պատմական տարածքի մասին: Սյունիքը Հայաստանի 9-րդ նահանգն էր՝ շատ նշանակալից իր տնտեսական, քաղաքական ու մշակութային դերով: Ըստ «Աշխարհացոյց»-ի նրա սահմաններն էին՝ արեւմտյան կողմից՝ Այրարատ եւ Վասպուրական նահանգները, հյուսիսից՝ Գուգարքը եւ Ուտիքը, արեւելքից՝ Արցախը, հարավից՝ Երասխ (Արաքս) գետը: Տես համապատասխան քարտեզը Ս. Տ. Երեմյանի «Հայաստանը ըստ «Աշխարհացոյց»-ի», (Երեւան, 1963) գրքում: Հիշենք նաեւ, որ «Աշխարհացոյց»-ի բնագրում ցույց է տրվում այդ «իններորդ աշխարհ»-ի տեղը Երասխ գետի եւ Արցախ աշխարհի միջեւ, Այրա-

րատից արեւելք (ն. տ., էջ 109-110): Գրավել է 15237 քառակուսի կիլոմետր տարածություն (ն. տ., էջ 117), (էջ 70):

12. Տպագիր բնագրում գլուխն սկսվում է այսպես, «Իսկ գաւառք ունի երկրտասան»: Դա շարադրանքի ընդհատվածության տպավորություն է թողնում: Պետք է ենթադրել, որ դրան նախորդել է մի հատված, որը բնագրից ինչ-ինչ պատճառներով դուրս է ընկել: Չկա նաեւ N 6271 լավագույն ձեռագրում: (էջ 70):

13. Ս. Օրբեյանի հիշատակած՝ Սյունիքի այս 1-ին գավառը (Ծղուկը) ըստ «Աշխարհացոյց»-ի 7-րդն է: Գրավել է 1950 քառակուսի կիլոմետր տարածություն (տե՛ս Ս. Տ. Երեմյան, «Յայաստանն ըստ «Աշխարհացոյց»-ի, էջ 56, 109, 117): Նրան սահմանակից էին հյուսիսից՝ Արցախի Ծար գավառը, արեւմուտքից՝ Վայոց ձորը, նրանից ներքեւ՝ Ճահուկը, հարավից՝ Երնջակը եւ Արեւիքը, արեւելքից՝ Բաղըը, Հարանը եւ Աղահեճըը (տե՛ս Ղ. Ալիշան, «Սիսական», Վենետիկ, 1893, էջ 206):

Ս. Օրբեյանն այս գավառն առաջին տեղում է հիշատակում՝ նկատի ունենալով նրա կատարած դերը որպէս կրոնական եւ վարչական կենտրոնի ամբողջ նահանգի համար՝ նախ՝ իր տարածքի մեջ մտնող Շաղատ կենտրոնով (4-րդ դարի վերջերից մինչեւ 9-րդ դարի առաջին կեսը), ապա՝ Տաթեւով: Իր կարեւոր դերի շնորհիվ գավառը հաճախ անվանվել է ամբողջ նահանգի անուններով՝ Սիսական կամ Սյունիք: Այդ անունների արտացոլումն է այժմյան Սիսիան-ը: Ներկայիս Սիսիանի շրջանի տարածքը համընկնում է պատմական Ծղուկի մի մասին: 13-րդ դարից սկսած՝ Ծղուկ-Սյունիք-Սիսական գավառը հիշատակվում է նաեւ Որոտն անունով: (էջ 70):

14. Ծղուկ տեղանունը Ս. Օրբեյանը բխեցնում է համանուն գավառապետի անունից, որը հավանական է: Ենթադրվում է, որ այն ունի էթնիկական ծագում (հմմտ. Թ. Խ. Հակոբյան, «Սյունիքի թագավորությունը», Երեւան, 1966, էջ 137, այլեւ՝ նույնի «Յայաստանի պատմական աշխարհագրություն», Երեւան, 1968, էջ 205): Ըստ նորագույն տվյալների՝ Ծղուկը գալիս է ուրարտական շրջանից: 1975 թվականին Սիսիանի շրջանում հայտնաբերված սեպագիր արձանագրության մեջ (մ. թ. ա. 8-րդ դարի վերջերից կամ 7-րդ դարի սկզբներից) հիշատակված Ծուկուկու

տեղանունը (Ծուկուկու երկիր) գիտնականների կարծիքով պատմական Ծղուկի անունն է (հմմտ. «Սովետական Յայաստան» օրաթերթ, 20 օգոստոսի 1975 թ., այլեւ՝ Ն. Վ. Հարությունյանի «Արգիշտի 2-րդի նորահայտ սեպագիրը» հոդվածը. «Պատմա-բանասիրական հանդես», 1979, N 3, 101-102):

Н. Арутюнян, Топонимика Урарту. Ереван, 1985, стр. 236 (խմբագիր): Վերջերս այն կարծիքն է հայտնվել, թե Ծղ, Ծաղ հիմքով տեղանունները կապված են եղել կրակի պաշտամունքի հետ, որպիսի անուններ շատ կան հատկապես Սյունիքում (Ս. Ումառյան, «Սյունիքը դիցարան», Երեւան, 1981, էջ 20): (էջ 70):

15. Վայոց ձորը, որ Ս. Օրբեյանը դնում է 2-րդ տեղում, Ծղուկից հետո, «Աշխարհացոյց»-ում նշվում է որպէս Սյունիքի 3-րդ գավառ: Գրավում էր 2350 քառակուսի կիլոմետր տարածություն (տե՛ս Ս. Տ. Երեմյան, նշվ. աշխ., էջ 82, 109-110, 117): Նրան սահմանակից էին՝ արեւելքից՝ Ծղուկը եւ Արցախի Ծար գավառը, արեւմուտքից՝ Այրարատյան նահանգը, հյուսիսից՝ Գեղարքունիքը եւ Սոթքը, հարավից՝ Ճահուկը եւ Այրարատի Շարուր գավառը (տե՛ս Թ. Խ. Հակոբյան, «Յայաստանի պատմական աշխարհագրություն», էջ 212): Նրա տարածքը համընկնում է այժմյան Եղեգնաձորի եւ Վայոց ձորի շրջաններին: Գավառը նշանավոր էր ոչ միայն նրանով, որ մյուս գավառների համեմատությամբ ամենաընդարձակն էր, այլեւ՝ որ ուներ տնտեսական, քաղաքական, մշակութային մեծ դեր: Բավական է հիշել, որ նահանգի համար Ծղուկից հետո կրոնական ու վարչական կենտրոն է դառնում այս գավառը: Գավառն ունի պատմական հուշարձանների արտակարգ հարստություն: (էջ 70):

16. Պատմիչը ուրիշների նման ժողովրդական ստուգաբանությամբ Վայոց ձորի անվանումը կապում է գավառում 8-րդ դարում տեղի ունեցած ահավոր երկրաշարժի ավերումների առաջ բերած ժողովրդական ողբ ու հառաչի, վայնասունների հետ: Երկրաշարժին վերաբերող արձագանքները հասել են մինչեւ Ս. Օրբեյանի ժամանակները: Նման բացատրության հանդիպում ենք, օրինակ, Ս. Օրբեյանին որոշ չափով ժամանակակից եւ իր աշխատությամբ նրան անմիջապես նախորդած պատմիչ Կիրակոս Գանձակեցու երկում (Կիրակոս Գանձակեցի, Պատմութիւն

Հայոց, աշխատասիրությամբ Կ. Ա. Մելիք-Օհանջանյանի, Երեւան, 1961, էջ 74), որտեղ պատմվում է, թե ինչպէս գավառի Մոզ ավանի շրջանում քառասուն օր տեւած երկրաշարժերի հետեւանքով հիմնովին կործանվում է ավանը, 10 000 մարդ գետնի տակ է անցնում: Դա մեծ սուգ է առաջ բերում: Այստեղից էլ գավառն ստանում է իր անունը: Այդ աղետի մասին ավելի պատկերավոր ձեւով պատմում է Ս. Օրբեյանը իր երկի ԼԱ գլխում եւ կրկնում Վայոց ձոր անվան հիշյալ բացատրությունը: Այս պատմիչները, իհարկե, դեպքը ներկայացնում են ոչ իբրեւ ականատեսներ, այլ փոխ են առել իրենց նախորդած ժողովրդական գրույցներից: Իրոք, 8-րդ դարի 1-ին կեսին տեղի է ունեցել այդ զարհուրելի դեպքը, սակայն գավառի անվան ծագումը չի կարելի կապել դրա հետ: Բանն այն է, որ Վայոց ձորը հիշատակվում է ավելի հին աղբյուրներում (Եղիշե, Խորենացի): Եվ հավանաբար եղել է 5-րդ դարից էլ շատ ավելի վաղ: Հետագայում գիտնականները հիշյալ տեղանվան Վայոց բաղադրիչի վայ մասը բացատրել են կամ դիցանուններով, կամ ցեղանվամբ եւ այլն: Վերջերս այն կարծիքն է հայտնվել, թե այն գալիս է հնդեվրոպական սոս արմատից՝ «արեւ» իմաստով (տե՛ս Ս. Ումառյան, նշվ. աշխ., էջ 50): (էջ 70):

17. Գավառի անվան հնագույն ձեւն է Գեղաքունի, որը հետագայում ժողովրդական կրկնակի ստուգաբանությամբ դարձավ Գեղարքունի: Պատմիչը երկու ձեւով էլ գործածում է: Գավառն «Աշխարհացոյց»-ում նշվում է 4-րդը: Բռնում էր 1735 քառակուսի կիլոմետր տարածություն (տե՛ս Ս. Տ. Երեմյան՝ նշվ. աշխ., էջ 47, 109, 117): Ընդգրկում էր Աեանա լճի ավազանի մեծագույն մասը՝ այժմյան Կամոյի, Մարտունու շրջանները եւ Սեանի շրջանի որոշ մասը: Հարեան էր Այրարատին, Գուգարքին, Ուտիքին, Սոթքին եւ բուն Սյունիքին: Հռչակված էր Գեղամա լճով եւ Սեան կղզով: Կղզու անունը հետագայում տարածվել է եւ լճի վրա: Գավառի անունը ժողովրդական ավանդությամբ բխեցվել է Գեղամ նահանգի անունից, որը եւ որդեգրել է նաեւ Ս. Օրբեյանը: Ըստ Մովսէս Խորենացու՝ Գեղամը Հայկի տոհմից էր՝ Ամասիայի որդին. նա իր անունով է կոչել Գեղ լեռը, Գեղարքունի գավառ եւ Գեղամա ծովակը (Պատմութիւն Հայոց, 1-ին, ԺԲ): Իրականում այս անունները Գեղամի անունից չեն ծագում: Հետա-

գայում ոմանք նրան վերագրել են տոտեմական (Ն. Մառ), ոմանք՝ էթնիկական (Ն. Ադոնց) ծագում: Պարզված է, որ Գեղարքունի անունը նորարտական ծագում ունի, գալիս է Welikuni կամ Welikuni անունից: Գեղ, Գեղամ անուններն էլ նրա Wel մասից են (տե՛ս Գ. Ա. Капанцян, Историко-лингвистические работы, Երեւան, 1975, հ. 2րդ, էջ 82): Վերջերս այն կարծիքն է հայտնվել, թե այդ տեղանունը պաշտամունքային ծագում ունի: «Նրա անվան հիմքը հնդեվրոպական է» (տե՛ս Ս. Ումառյան, նշվ. աշխ., էջ 43): (էջ 70):

18. Այս 4-րդ գավառը («Աշխարհացոյց»-ում՝ 5-րդը) մոտավորապես՝ համընկնում է այժմյան Վարդենիսի շրջանին: Նրա անունից մնացել է այժմյան Զոդ գյուղի անունը նույն շրջանում: Այս տեղանունը Ս. Օրբելյանը ներկայացնում է Սոթ(թ) ձեռով: Նրա բացատրությունից երևում է, որ հայերենն ունեցել է սոթ բառ, որը պիտի նշանակեր «բուք, ցրտաշունչ քամի կամ ցուրտ եղանակ»: Դրա վրա հենվելով՝ Զ. Աճառյանը «Յայերէն արմատական բառարան»-ում (հ. 6-րդ, էջ 313) դնում է այդպիսի արմատ՝ «ուժեղ, մրրկաշունչ քամի» իմաստով: Ապա բարբառային բաժնում մատնացոյց է անում «Սեանա լճի վրա արեւելքից փչող ցուրտ քամի» իմաստի մասին: Վերջինս կարող էր ածանցյալ իմաստ լինել եւ ոչ հակառակը: Հայագիտության մեջ սովորաբար նշվում է, որ դա նույն տեղանունն է, որը ավելի հին աղբյուրներում հանդիպում է Ծաղ (թ) , Ծաղեայ (թ), Ծաղէ(թ), Սաղ(թ), Զաղ (թ), Զաղէ(թ) ձեւերով: Անունը գալիս է շատ վաղ ժամանակներից (հիշատակել են նաեւ հին հույն մատենագիրները) եւ ունի էթնիկական ծագում: Ըստ Ն. Ադոնցի՝ ունի էթնիկական ծագում (հմմտ. Н. Адонц «Армения в эпоху Юстиниана», Երեւան, 1971, էջ 423-424):

Վերջերս արտահայտվել է այն տեսակետը, թե Սողքը (կամ Սոթքը եւ Ծավդեքը նույն չեն (տե՛ս Ս. Ումառյան, նշվ. աշխ., էջ 59-61): (էջ 70):

19. Բնագրում՝ Աղահէջ, «Աշխարհացոյց»-ում՝ Աղահէձ: Ըստ Ն. Ադոնցի՝ տեղանունը էթնիկական ծագում ունի (նշվ. աշխ., էջ 423), գալիս է լաիհձ կովկասյան փոքր ժողովրդի անունից (նշվ. աշխ., էջ 424, ծան. 1): Գավառը գտնվում էր Աղուան կամ Աղավնո գետի (այժմ՝ Հագարի) վերին հոսանքի տարածքում: «Սյունիքի 6-րդ գավառը՝ 1402 քառա-



կուսի կիլոմետր տարածությամբ համապատասխանում է Լաչինի շրջանին» (Ս. Տ. Երեմյան, Հայաստանը ըստ «Աշխարհացոյց»-ի, Երեւան, 1963, էջ 32): Ընկած էր Սյունիքի հյուսիս-արեւելյան մասում: Սահմանակից էր Արցախի Ծար եւ Սյունիքի Ծղուկ եւ Հաբանդ գավառներին (հմմտ. Դ. Ալիշան, «Սիսական», էջ 265, այլե՛ւ Թ, Խ. Հակոբյան, «Հայաստանի պատմական աշխարհագրություն», էջ 212): Ըստ Օրբելյանի 5-րդ գավառն է եւ հետագայում կոչվել է նաեւ Զաչաթաղ եւ Խոժոռաբերդ: Դրանք միաժամանակ այնտեղ գտնվող բերդերի անուններ են: (էջ 70):

20. Ըստ «Աշխարհացոյց»-ի՝ Հաբանդը Սյունիքի 8-րդ գավառն էր: Արեւելքից նրա սահմանը երիզվում էր Հագարի գետով, արեւմուտքից սահմանակից էր Ծղուկին, հյուսիսից՝ Աղահեձին, հարավից՝ երկու Բաղքին (Բաղք-Քաշունիքին եւ Բաղք-Աճանանին):

Գրավում էր 1325 քառակուսի կիլոմետր տարածություն (տե՛ս Ս. Տ. Երե-

մյան, նշվ. աշխ., էջ 61, 117): Նրա տարածքի մի մասը համընկնում է Գորիսի շրջանին: (էջ 70):

21. Ըստ «Աշխարհացոյց»-ի Սյունիքի 9-րդ գավառն էր (տե՛ս Ս. Տ. Երեմյան, նշվ. աշխ., էջ 100): Թե՛ «Աշխարհացոյց»-ում եւ թե՛ Ս. Օրբելյանի երկի այս գլխում Բաղքը հիշատակվում է նեղ առումով, որպես մի գավառ, քանի որ նրանից զատ հիշատակվում են եւ այնպիսի գավառներ (Ձորք, Կովսական եւ այլն), որոնք մի ժամանակ ներառվել են Բաղգաց աշխարհի մեջ: Բաղքը որպես գավառ նեղ առմամբ արեւմուտքից սահմանակից էր Ծղուկին, հարավ-արեւմուտքից՝ Ձորքին, հյուսիսից՝ Հաբանդին, հարավից՝ Կովսականին, արեւելքից սահմանագծվում էր Հագարի գետի ստորին հոսանքով: 10-12-րդ դարերում հաճախ լայն առումով կոչվել է «Բաղգաց աշխարհ» եւ ընդգրկել է նաեւ Ձորք, Կովսական, գուցե եւ Արեւիք գավառները: Հետագայում անվանվել է նաեւ Բաղածոր (հմմտ. Դ. Ալիշան, «Սիսական», էջ 273): Սրանից բացի,

Ամենից առաջ ինձ համար կարելոր ու չափազանց անհրաժեշտ էր ցույց տալ հենց այս, թե հայերից նախ հավատացյալ դարձան սյունեցիները, որոնք սուրբ Ավետարանին հնազանդեցվեցին Բարդուղիմեոս սուրբ առաքյալի միջոցով. եւ անտեղի չէ այժմ դա շարադրել:

եղել է նաեւ արեւելյան Բաղը: Գավառը սկզբնապէս բռնել է 925 քառակուսի կիլոմետր տարածություն. համապատասխանում է Ղափանի շրջանի տարածքի հիմնական մասին (տեսն Ա. Տ. Երեմյան, նշվ. աշխ., էջ 44): (էջ 70):

22. Բաղքի անունը պատմիչը բխեցնում է Բաղակի անունից: Հավանականը այն էթնիկական ծագումով բացատրելն է: Ըստ Ն. Ադոնցի՝ այն կապ ունի Բաղասական տեղանվան հետ եւ ծագում է բաղասնի-ք լեռնային ցեղի անունից (հմմտ. Н. Адонц, Նշվ. աշխ., էջ 423): Հշմարտությանն ավելի մոտ է Գր. Ղափանցյանի բացատրությունը: Ըստ Գր. Ղափանցյանի՝ այն բխում է բալա էթնիկական անունից: Դրանից է նաեւ Բաղակ անունը՝ ակ ածանցով (Историко-лингвистические работы, Երեւան, 1975, հ. 2-րդ, էջ 126-127): Գիտության մեջ բալայերենը (պալայերենը) ձանաչվում է որպէս հնդեւրոպական լեզու: Վերջերս Ս. Ունառյանը աշխատել է Բաղը անվան (եւ սրա հետ կապված այլ անունների) հիմքը բացատրել ըստ հնդեվրոպական այլ լեզուների որոշ տվյալների եւ գտնում է, որ Բաղըը, պիտի նշանակեր «բարձր, լեռնային երկիր» (տեսն նրա «Սյունիքը դիցարան», էջ 73): (էջ 70):

23. Ըստ «Աշխարհացոյց»-ի՝ Կովասկանը նշվում է վերջինը՝ 12-րդը:

Գրավում էր 625 քառակուսի կիլոմետր տարածություն (տեսն Ա. Տ. Երեմյան, նշվ. աշխ., էջ 60, 109, 117): «...Հիմնականում տարածված էր այժմյան Ծավ գետի ավազանում եւ Ողջի գետի աջակողմյան մի շարք վտակների (դրանք են՝ Բեխ, Վաչագան, Գեղանուշ եւ այլ գետակները) շրջաններում» (Թ. Խ. Հակոբյան, Հայաստանի պատմական աշխարհագրություն, էջ 201): Ըստ Ա. Տ. Երեմյանի՝ տարածքը համապատասխանում էր այժմյան Զանգեզուրի շրջանին (տեսն նշվ. աշխ., էջ 60): Ըստ առանձին տեղանունների (Բեխ եւ այլն) հիշատակության՝ գավառի մեջ մտել է նաեւ այժմյան Ղափանի շրջանի տարածքի մի որոշ մասը (տեսն Թ. Խ. Հակոբյան, «Սյունիքի թագավորությունը», էջ 104): Կովասկան տեղանվան մասին Ս. Ունառյանը գրել է, թե ծագում է կոսերի ցեղանունից, որոնք նույն է համարում հարեւան Քաշունիքի քաշերի հետ («Սյունիքը դիցարան», էջ 85): (էջ 70):

24. Արեւիք գավառը հիմնականում ընդգրկում էր Մեղրի գետի ավազանը եւ տարածքով գրեթե համընկնում էր

այժմյան Մեղրու շրջանին, արեւելյան կողմից մի փոքր ձգվում էր Կովասկանի մեջ: Ավելի հինում մտել է Գողթնի մեջ, ապա ներառվել Սյունիքի կազմում: Ըստ «Աշխարհացոյց»-ի՝ Սյունիքի 11-րդ գավառն էր, ուներ 625 քառակուսի կիլոմետր տարածություն:

25. Մոսկովյան հրատարակության մեջ՝ Տաշտոն, փարիզյանում՝ Դաշտոն: Այժմ պահպանվել է Տաշտուն անունը: Սա իր շրջակայքով վարչական առանձին շրջան էր, այլ կազմում էր գավառի մի մասը: Ընկած է Մեղրի գետի ակունքների շրջանում: (էջ 70):

26. Ձորքը Սյունիքի ամենափոքր գավառն էր. գրավում էր 525 քառակուսի կիլոմետր տարածություն: Ընկած էր այժմյան Ողջի (հնում՝ Կապան) գետի վերին հոսանքի շրջանում: Նահանգի ամենալեռնոտ մասն էր՝ ծածկված խիտ անտառներով եւ կտրտված ձորակներով ու ձորերով (այստեղից էլ Ձորք անունը, որ նշանակում է «ձորեր»): 11-րդ դարից սկսեց կոչվել Կապան, իսկ ավելի ուշ՝ նաեւ Բաղաբերդ: Կենտրոնական քաղաքն էր Կապանը, որից այժմ միայն ավերակների հետքեր են մնացել, այժմյան Ղափան քաղաքից դեպի հյուսիս-արեւմուտք: Կապան անունը ծագում է կապան հասարակ անունից, որ նշանակում է «կիրձ, նեղ անցք երկու լեռների միջեւ», այլեւ «կիրձի նեղ մասում եղած ամուր դուռ»: Այդ իմաստը հենց պատշաճում է գավառի տեղանքին: Այդ անունը արտացոլում ունի Ղափան անվան մեջ, իսկ վերջինս արդյունք է հետագայի ժողովրդական ստուգաբանության՝ Կապան-Ղափան: Աղավաղումով կապվել է թուրքական ղափան բառի հետ՝ «մեծ կշեռք» նշանակությամբ: (էջ 70):

27. Հին Հայաստանի նշանավոր բերդերից մեկը՝ Ձորք գավառում:

Հայտնի է շատ հին ժամանակներից: Մինչեւ այժմ պահպանված են Բաղաբերդի ավերակները: Ողջի գետի եւ նրա ձախակողմյան Գիրաթաղ վտակի անկյունում, այժմյան Դավիթ բեկ ավանի մոտ, Ղափան քաղաքից դեպի հյուսիս, Քաջարան քաղաքից 17 կիլոմետր արեւելք (բերդի դիրքի, նրա ավերակների ներկա վիճակի բնութագրման, ինչպէս նաեւ պատմության մասին տեսն Թ. Խ. Հակոբյան, «Սյունիքի թագավորությունը», Երեւան, 1966, էջ 112-118): (էջ 70):

28. Տեն ծան. 26: (էջ 70):

29. Երնջակ գավառը ((Աշխար-

հացոյց)-ում հիշատակվում է որպէս Սյունիքի 1-ին գավառը. ուներ 600 քառակուսի կիլոմետր տարածություն, ընկած էր Երնջակ գետի (այժմ՝ Ալինջաչայ) վերին հոսանքի շրջանում (տեսն Ա. Տ. Երեմյան, նշվ. աշխ., էջ 51, 109, 117): Նրան սահմանակից էին արեւելքից՝ Գողթնը, արեւմուտքից՝ Ճահուկը եւ Նախիջեանը, հյուսիսից՝ Ճահուկի մի մասը եւ Ծղուկը, հարավից՝ Երասխ (Արաքս) գետը (հմմտ. Ղ. Ալիշան, նշվ. աշխ., էջ 348): Նրա պատմական տարածքն այժմ ընդգրկում է Նախիջեանի Ջուլֆայի շրջանը (տեսն Ա. Այվազյան, «Նախիջեանի պատմաճարտարապետական հուշարձանները», Երեւան, 1978, էջ 34): (էջ 70):

30. Գողթն (Գողթան) գավառը պատմական Հայաստանի հայտնի գավառներից մեկն էր: «Աշխարհացոյց»-ում նշված է Վասպուրականի նահանգի կազմում որպէս նրա 33-րդ գավառը: Բռնում էր 1375 քառակուսի կիլոմետր տարածություն, ընդգրկում էր այժմյան Նախիջեանի Ապրակունիսի եւ Օրդուբադի շրջանները (տեսն Ա. Տ. Երեմյան, «Հայաստանը ըստ «Աշխարհացոյց»-ի», էջ 48, 109, 117): Եղել է ժամանակ, երբ Գողթնը հաշվվել է Սյունիքի կազմում: Ս. Օրբելյանն այստեղ հիշատակում է Երնջակի հետ միասին: Գողթն տեղանվան ծագման վերաբերյալ մերժելով Կ. Շահնազարյանցի այն բացատրությունը, ըստ որի այս անունը (ինչպէս եւ համանման ուրիշները) բխեցվում է գալլական էթնիկական անունից, այլեւ Ղ. Ալիշանի ստուգաբանությունը՝ Գողթն իշխանի անունից, Ս. Ունառյանը պնդում է, որ դա առաջացել է երբեմնի տեղաբնիկ կողղթերի անունից (տեսն «Սյունիքը դիցարան», էջ 94): (էջ 70):

31. Ճահուկ գավառը «Աշխարհացոյց»-ում հիշվում է 2-րդ տեղում: Ընկած էր Ճահուկ (այժմ՝ Ջահրի) եւ Շահապոնս (այժմ՝ Շահբուզ) գետերի հովիտների շրջանում: Գրավում էր 1130 քառակուսի կիլոմետր տարածություն (տեսն Ա. Տ. Երեմյան, նշվ. աշխ., էջ 64, 109, 117): Նրա պատմական տարածքը համընկնում էր այժմյան Նախիջեանի Շահբուզի ամբողջ շրջանին եւ Նախիջեանի շրջանի մի մասին (հմմտ. Ա. Այվազյան, նշվ. աշխ., էջ 65): Ճահուկ (Ջահուկ) տեղանվան ծագումն անհայտ է: Ղ. Ալիշանը հիշեցնում է Ղազար կաթողիկոսի ստուգաբանությունը, ըստ որի անունը բխեցվում է հայերեն ձահ

«հարմար, պատշաճ, տեղին» բառից՝ «վասն պատուականության տեղեացն ճահ եւ ըմբոն, այսինքն գեղեցիկ հարկատր եւ կարի պատշաճ» (Սիսական, էջ 479): Ս. Ունայանը, հայերեն ճահով բառից անջատելով ճահ մասը, որպես անվան հիմք, ներկայացնում է «ջոկ», «խումբ», «առանձին» իմաստներով եւ ենթադրաբար ավելացնում է. «Երեւի գավառանունը Նախիջեանից անջատվելու կապակցությամբ է ստացել այդ անունը...» («Սյունիքը դիցարան», էջ 100): Հայերեն ճահով բառը որպես հասարակ անուն ամբողջությամբ մի ժամանակ գործածվել է «խումբ», «ջոկ», «հոտ», եւ այլեւ «բանակատեղի» իմաստներով եւ ստուգաբանված չէ (հմմտ. Յ. Աճառյան, «Հայերէն արմատական բառարան», համապատասխան բառահոդվածը): Նման գավառ կար նաեւ Կործեից նահանգում: (էջ 70):

ՀԻՆ ԺԱՄԱՆԱԿՆԵՐԻ ԶՐՈՒՅՑ-ՆԵՐ ԲԱՐԴՈՒՂԻՄԵՈՍ ՍՈՒՐԲ ԱՌԱՔՅԱԼԻ՝ ՄԵՐ ՍՅՈՒՆՅԱՑ ԱԾԵՆԱՐՅՈՒ ԳԱԼՈՒ ՄԱՍԻՆ...

Ամենից առաջ ինձ համար կարեւոր ու չափազանց անհրաժեշտ էր ցույց տալ հենց այս, թե հայերից նախ հավատացյալ դարձան սյունեցիները, որոնք սուրբ Ավետարանին հնազանդեցվեցին Բարդուղիմեոս սուրբ առաքյալի միջոցով. եւ անտեղի չէ այժմ դա շարադրել: Բարդուղիմեոսը Պարսկաստանից վերադառնալիս իր աշակերտների հետ գալիս է Ատրպատականով⁹⁹ եւ անցնելով Երասխ գետը՝ մտնում է Սիսականի սահմանները, սկսում է քարոզել Որդվատ գյուղում¹⁰⁰, Արեւիք գավառում¹⁰¹, Բաղքում¹⁰² եւ Գողթնում¹⁰³: Սրանք, ընդունելով Ավետարանի քարոզչությունը, լուսավորվեցին ավազանի մկրտությամբ՝ Բարդուղիմեոս սուրբ առաքյալի շնորհիվ: Ապա սուրբ առաքյալը կառուցում է եկեղեցի Գողթնի արեւմտյան ծայրամասում, մի ժայռի վրա, իրենց կացարանի գրաված տեղում: Նրա անունը կոչեցին Տյառնընդառաջ եւ այնտեղ մեծամեծ հրաշքներ գործեցին: Քանի որ Որդվատ գյուղում վնասակար էր ջուրը, որ ամեն տարի ոռոգում էր բոլոր դաշտերն ու այգիները, աղոթեցին ու հանկարծակի խափանեցին այդ ջուրը, որի տեղը դեռ մինչեւ այսօր էլ երեւում է:

Գավառի իշխանն էր Շարը, որ ուներ որդի՝ Խտսրով, թո՛ւ՝ Վահան եւ կին՝ Նշա: [Բարդուղիմեոսը] նրանց համար վերակացու է նշանակում, որպես-

զի նորից չմոլորվեն կռապաշտությամբ: Իր աշակերտներից մեկին՝ Կուսի անունով, ձեռնադրելով եպիսկոպոս ու նրան հանձնելով սուրբ հոգուն՝ ինքը գալիս է Վանանդ գյուղը¹⁰⁴: Այնտեղ նրա աշակերտներից մեկը՝ Լուսիկ անունով, վախճանվեց, որին թաղեցին նույն տեղում ու գերեզմանի վրա շինեցին մի փոքրիկ մատուռ: Եվ մինչեւ այսօր [այնտեղ] կատարվում են մեծ հրաշքներ, բժշկություններ. գերեզմանի հողը կատաղիներին խիստ հնազանդության է բերում: Այնտեղ կար եւ մի կռատուն, այն էլ կործանեց եւ տեղում կառուցեց անշուք մի եկեղեցի ու կոչեց սուրբ Թովմայի անունով, որտեղ բազմաթիվ հրաշքներ են տեղի ունենում: Ապա սուրբ առաքյալը այնտեղից դուրս գալով գնաց Հայաստանի մայրաքաղաքը՝ Դվին: Այնուհետեւ վախճանվեց Կուսին, եւ տեղացի այն հավատացյալները չկամեցան առանց առաջնորդի մնալ, բայց ոչ մի տեղից ակնկալություն չունեին: Ապա իրենց առաջնորդ դարձրին մի օտարականի¹⁰⁵ Բաբելաս անունով: Սրանից հետո քաջալերվելով սուրբ հոգուց՝ ուղարկեցին սուրբ Թադեի մոտ Մուշե անունով մի մարդու, որը չկարողացավ այնտեղից վերադառնալ: Եվ այսպես կրոնասերները մնացին առանց առաջնորդի՝ բնակվելով այս ու այնտեղ: Ոմանք, պատասպարվելով Դարու¹⁰⁶ լեռան վրա, իրենց կյանքն անցկացնում էին մենավորությամբ եւ երկար ժամանակ քարոզում էին շատերին՝ մինչեւ մեծ Լուսավորչի Հայաստան գալը եւ մեր ամբողջ Հայոց երկիրը լուսավորելը: Ապա սրանք գնացին ու իրենց առաջնորդ խնդրեցին, եւ [Լուսավորիչը] տվեց մի տարոնացի մարդու՝ Մովսես անունով¹⁰⁷: Սրան հաջորդեց տարոնացի Սահակը, ապա՝ Ստեփանոսը, ապա՝ Զրվանդատը, ապա՝ Հովհաննեսը: Եվ այսպես կարգի են ընկնում՝ մեկը մյուսին փոխանորդելով մինչեւ այժմ: Բայց իմացիր, որ գողթնեցիները Սյունիքից մեկուսացած չէին, այլ առաջ ժամանակ, երբ մեր Հայոց երկրում եպիսկոպոսներ նշանակված չէին եւ հավատացյալ չէին, սրանք տեսուչներ ունեին առանձին: Իսկ երբ սուրբ Գրիգորը լուսավորեց Հայաստանը եւ սահմանեց եպիսկոպոսների պաշտոնն ու աստիճանը, սրանց հանձնեց Սյունիքի եպիսկոպոսներին, որպեսզի հնազանդությամբ նրանց հրամանին ենթարկվեն: Սրա մասին վկայում են առաջին կաթողիկոսների շրջաբերական թղթե-

րը, գավառների եկեղեցական հին հարկացուցակը, որը իր մեջ լրիվ ընդգրկում է նաեւ ամբողջ Գողթան գավառը: Նույնպես եւ Գողթան իշխանները ոչ թե ուրիշ տոհմից էին, այլ՝ նույն Սիսական ցեղից, ինչպես ցույց է տալիս Մովսես Խորենացին

Ծանոթագրություն

99. Երկրամաս Պարսկաստանի հյուսիսային մասում՝ ընկած Ուրմիա լճի եւ Կասպից ծովի միջեւ: Այժմյան իրանական Ադրբեջանն է: (էջ 76):

100. Այս տեղանունը մինչեւ մեր ժամանակները պահպանված է Օրդուբադ ձեռով, որն այժմ էլ կրում է համապատասխան բնակավայրը Նախիջեանում: (էջ 76):

101. Տե՛ս ծան. 24: (էջ 76):

102. Տե՛ս ծան. 21: (էջ 76):

103. Տե՛ս ծան. 30: (էջ 76):

104. Գյուղ Երնջակ գավառում: (էջ 77):

105. Բնագրում գործածված է խուժիկ: Այս բառը մեր լեզվում իրանյան փոխառություն է եւ բուն նշանակում է «խուժաստանցի» (տե՛ս Յ. Աճառյան, «Հայերէն արմատական բառարան», համապատասխան բառահոդվածը): Մ. Բրոսեն թարգմանել է etranger «օտարական» (ֆրանս. թարգմ., էջ 12): Սա հավանական է, որպես եւ թարգմանեցինք մենք: (էջ 77):

106. Փարիզյան հրատարակության մեջ այս լեռան անունը Գարու ձեռով է (ի լերինն Գարուայ), մոսկովյան հրատարակությունն ունի Դարու (Դարուայ): Բրոսեն իր ֆրանսերեն թարգմանության մեջ տվել է Daron ձեռով (անդ, էջ 12): Ալիշանը, հենվելով իր ժամանակի ճնշման, ինչպես եւ այլ վկայությունների վրա, ընդունել է Դարու ձեռը (տե՛ս «Սիսական», էջ 448): Ճիշտը վերջինս է, դա հաստատվում է նաեւ N 6271 լավագույն ձեռագրով, որն ունի Դարուայ (էջ 19 բ): Ուստի մենք արտահայտեցինք Դարու ձեռով: (էջ 77):

107. Ինչպես նկատել է Կ. Շահնագարյանը (փարիզյան հրատ., հ. 1-ին, էջ 318), սա հակասում է Օրբելյանի երկի Ե գլխում արված այն հիշատակությանը, թե Գրիգոր Լուսավորիչը Սյունիքին տալիս է առաջին եպիսկոպոսը Գրիգորիոս անունով, որը հիշվում է նաեւ պատմիչ երկի ՀԲ գլխում: Է գլխում ես նշվում է, որ Սյունյաց եպիսկոպոսությունը սկզբնավորվել է Գրիգորից: (էջ 77):



Այունյաց Եպիսկոպոսները առ 1886թ.



Ըստ Ղեւոնդ Ալիշանի «Սիսականի», էջ 20–21

- 302Մովսես Տարոնացի, թվում է՝ Ասորին
- 320Գրիգորիս, 46 տարի՞
- 366Մաշտոց, կարգված Ներսես Մեծից
.....Տիրոտ
.....Յովակիմ
..... Զսանհինգ տարի թափուր
- 415Անանիա, կարգված Վասակից, 42
- 458Նուն, 8
- 466Գաղատ, 17
- 483Մուշե, 36
- 519Երիցակ, 1
- 520Մակար, 20
- 547Պետրոս, 10
- 556Գիզան, 3
- 558Վրթանես, 23
- 580Գրիգոր, 15
- 595Զրիստափոր, 10
- 605Դավիթ, 27
- 631Մաթուսաղա, 18°
- 645–52.թափուր 8 տարի
- 652Աբրահամ, 30
- 681Յովսեփ, 19
- 700Յովհան, 12°
.....Մովսես, 7
- 720Անանիա, 7
- 726Յովհան, 9
- 736Ստեփանոս Մեծ, 1
- 736Յովսեփ, 13°
- 749Յովակիմ, 17
- 764Սադովկ, 38
- 801Յովհաննես, 2
- 803Սողոմոն, 7




Նորավանք (Ամաղու Նորավանք), Հայ առաքելական եկեղեցու վանական համալիր, կառուցվել է 13–ից 14–րդ դարերում: Գտնվում է Վայոց ձորի մարզում՝ Ամաղու գյուղից 3 կմ հյուսիս-արևելք:

- 808Եղիա, 8
- 815Թեոդորոս, 18
- 832Գետրգ, 8
- 839Դավիթ, 17
- 856Յովհաննես, 10
- 866Սողոմոն, 17
- 882+918 – Յովհաննես, 38
- 918Յակոբ, 41
- 958Վահան, 6
- 963+992 – Աշոտ, 17°
- 985Յովհաննես, որդի Աշոտի, 8
- 993Սամվել, 5
- 999Յակոբ
.....Գրիգոր
- 1006Յովհաննես, 50
- 1057Գրիգոր, 58
- 1117+1143 Ստեփանոս, 27
- 1143.....Բարսեղ, 5
- 1149+1168 Գրիգոր, 20
- 1170+1216 Ստեփանոս, 46
- 1216+1251 Յովհաննես, 36

- Նորավանքում*
- 1216Յովհաննես Կապանցի
.....Սարգիս, 20
.....Ստեփանոս, 12
.....Գրիգոր, 1
.....Սարգիս (1285), 24
1251+1290 – Հայրապետ, 40

1271Սողոմոն Չայրապետի հետ., 20
Յովհաննես, 3
 1286+1309 - Ստեփանոս Օրբելյան
Շմավոն
 1310Յովհաննես Օրբել
 1329Ստեփանոս Օրբել, որդի Զալալի
 1337Սարգիս եւ Ներսես
 1407Առաքել, քրոջորդի
Գր.Տաթևացու
 1422Ստեփանոս, որդի Օրբելյան
 Սմբատի
 1464Ստեփանոս մյուս, որդի Իվանեմի
 Որոտնեցու
Շմավոն ազատ տնից
 1478Յովհաննես
 1483Ստեփանոս, եղբորորդի
 Շմավոնի
 1495-1522 Եղիշե Օրբելյան
 1571Առաքել
 1576Ստեփանոս
 1611.....Ավետիք
 1620-42 Մեսրոպ
+ 1651 Զաքարիա
+ 1652 Ներսես
 1653Ստեփանոս
+ 1673 Մեսրոպ
Սիմեոն Անգեղակոթցի
Յովհաննես Շաբանօղլի
 Զաքարիա
 Մարտիրոս Մեղրեցի
 Յովսէփ Աղուերծեցի
 Առաքել Սաղաղ-օղլի



Տաթևի վանք: Գտնվում է Սյունիքի մարզի Տաթև գյուղի հարավում՝ Որոտան գետի աջափնյա եզերքին:

Կիրակոս Աղուերծեցի
 Թոմաս
 Ներսես
 Աստվածատուր Մզմըզ-օղլի
 Յովհաննես Տաթևացի
 Մինաս Շինաթաղեցի
 Ղազար Բեխցի
 Աբրահամ Աստապատցի+1777

Յովակիմ
 1820+1830 Մարտիրոս Սյունեցի
 1837+... Սիմեոն Ուստաքյոյան
 Տաթևացի
Թադեոս Տեր-Դանիելյան
Յովհաննես Ասլանյանց
 1886Յովհաննես Վ.Ղալամյան

Լրացուցիչ տեղեկություններ


Ըստ Ռոբերտ Էջանյանցու

1. 1652 Ներսէս: ԺԷ դարի հիշատակարանների Գ հատորի էջ 608-ում այս Ներսեսը հիշված է նաև 1654 թվականին:
2. ԺԷ դարի հիշատակարանների Գ հատորի էջ 949-ում 1660 թվականին Տաթևի առաջնորդ է հիշված Յովհաննեսը, որն Ալիշանի ցանկում չկա:
3. «Բանբեր Մատենադարանի» - 12 հատորի 261 էջում 1684 թվականին Տաթևի առաջնորդ է հիշված Յովհաննեսը: Նույն է Յովհաննես Շաբանօղլու հետ...
4. Ղ.Ալիշանը թվական չի դրել Յովհաննես Շաբանօղլի գահակալին: «Չայ ժող. մտավոր մշակ. գար. պատմ.» աշխատության 2-րդ հատորի էջ 479-ում Յովհաննես Շաբանօղլին 1668 թվականին գահակալ էր: ...Չետաքրքիր է, որ Աղվանի (Խողվանի) գյուղում Շաբանյան տոհմ կա:
5. Առաքել Սատախ-օղլի գահակալին Ղ.Ալիշանը թվական չի



- հղել, սակայն դրել է 1673-1777թթ. միջակայքում:
 Ըստ Ս.Բարխուդարյանի՝ Ղափանի Յալիժորում 1711 թվակիր արձանագրություն է եղել՝ ԱՅՍ Է ՏԱՊԱՆ ԱՌԱՔԷԼ ՎԱՐԴԱՊԵՏԻ ԱՌԱՋՆՈՐԴԻ ՍՏԱԹԷԻ ՎԱՆՈՒՑ: ՌՃԿ:(Դիվան, պրակ 2, էջ 141):
 Ենթադրում եմ, որ այս Առաքելը Սատախ-օղլին է: Սատախ հոր մականունն է, որ թարգմանաբար նշանակում է հավատարիմ: Անշուշտ, անվանի այդ էր:
 6. Ղ.Ալիշանի առբերած՝
 Կիրակոս Աղուերծեցին հավաստված է Դավիթբեկյան Տեր-Ավետիքի պատումի մեջ, թերեւս 1722 թվականը գահակալման հավաստի թվական է:
 7. Յովակիմ եպիսկոպոսը 1793թ. գահակալ էր, ըստ ՄԱՅՐ ՑՈՒՑԱԿ ՁԵՌԱԳՐԱՑ Ա հատորի էջ 54-ի հիշատակարանի: Ղ.Ալիշանը նրան էլ անթվական է թողել: Արդ, ո՞ր եպիսկոպոսն է հուղարկվորել Ղափիթ Բեկին ըստ Ե.Լալայանի:
 8. Նույնի էջ 287-ում առկա է Ղազար Բեխցին:
 9. 1820-1830 Մարտիրոս Սյունեցի: Գերեցին ի Թավրիզ ըստ հիշատակարանի:

Գորիսի Տարածաշրջան



Գորիս քաղաքի մուտքն ազդարարող
խորհրդանիշը, կառուցվել է 2001 թվականին՝
Հայաստանում քրիստոնեության ընդունման
1700-ամյակի կապակցությամբ:



ԵՐԵՎԱՆԻ 1

Գորիս քաղաք. սրբավայր Բարդուղիմեոս առաքյալի օրերից

Աստվածապատվեր հրամանով «Այունյաց երկիրը» 2019 թ. նոյեմբերի վերջին օրերին շարունակում էր ուխտագնացությունը Սյունիքի մարզում:

Երթական շրջայցը Գորիս քաղաքում էր: Անշուշտ, բազում անգամ եղել էինք Գորիս քաղաքի սրբավայրերից ամեն մեկում: Բայց ստույգ շարադրանք ապահովելու համար կարետոր համարեցինք վերստին այցելել այդ վայրեր: Գորիս քաղաքում մեր ստեղծագործական խմբին ուղեկցում էին նախ՝ Լեոն Սամվելի Յովսեփյանը, ապա՝ Խասան Հարությունյանն ու Վլադիկ Ղազարյանը:

Բարդուղիմեոս առաքյալ, հեղ. Matteo di Giovanni



Բարդուղիմեոս առաքյալի կառուցած վկայարանը

Կա ավանդազրույց, որի համաձայն՝ Բարդուղիմեոս առաքյալը փոքրիկ մի վկայարան է կառուցել այստեղ:

Դա այն վայրն է, որտեղ 19-րդ դարավերջին եւ 20-րդ դարասկզբին կառուցվեց Սուրբ Գրիգոր Լուսավորիչ եկեղեցին:

Ըստ Ստեփանոս պատմիչի՝ «...Բարդուղիմեոսը Պարսկաստանից վերադառնալիս իր աշակերտների հետ գալիս է Ատրպատական եւ անցնելով Երասխ գետը՝ մտնում է Սիսականի սահմանները...»:

Արեփքում, Բաղքում, Գողթնում իր առաքելությունն ավարտելուց հետո նա ուղեւորվեց Յայաստանի մայրաքաղաք Դվին:

Ամենայն հավանականությամբ՝ Յայոց մայրաքաղաք գնալիս Բարդուղիմեոս սուրբ առաքյալն անցել է Յաբանդ, ապա Ծղուկ գավառներով:

Ձագեծորի վանքը, որ կառուցել է Սուրբ Գրիգոր Լուսավորիչը

Այն, որ Գրիգոր Լուսավորիչը ներկայիս Գորիսում կառուցել է Աստծո տաճար, միայն ավանդազրույցը չի վկայում:

Մատենագիտական աղբյուրների հիման վրա այդ մասին վկայում է նաեւ Սերո Խանգադյանը. «Սեր Գրիգոր Լուսավորիչն իր ձեռքով այստեղ վանք է կառուցել, որի ավերակը կա Վանքի տափում»:

Բայց Սերո Խանգադյանը, թույլ տվեք ասել, սխալվում է, երբ այդ վանքը նույնացնում է Պետրոսկա վանքի հետ, քանզի որեւէ փաստարկ չի վկայակույցում:

Եվ, այդուհանդերձ, արձանագրենք՝ վանքը գտնվել է ներկայիս Գորիս քաղաքի 3-րդ հիմնական դպրոցից արեւմուտք ընկած բարձունքի վրա՝ երբեմնի ավտոձեռնարկության տա-



Ձագեծորի վանքի հետքերը



րածքում:

Ավագ սերնդի ներկայացուցիչները տեսել են եւ պատի հետքերը, եւ խաչքարեր:

Խնդրո առարկայի վերաբերյալ ուշագրավ դիտարկում է արել Երվանդ Լալայանը՝ «Մի ավանդություն էլ ասում է, թե Նոր Գորիսից մի վերստ դեպի հյուսիս գտնվող վանքում երբեմն մի այնպիսի գանգ է եղել, որ ձայնը շատ հեռուն լսվելիս է եղել. ուստիեւ ժողովուրդը սովորել է ասել՝ «Ձանգը զոռ», այսինքն՝ գանգը զորավոր, եւ իբր թե դրանից էլ առաջացել է Ձանգեզուր անունը»:

Երվանդ Լալայանը մեկ այլ առիթով կրկին անդրադառնում է այդ հարցին. «Նոր Գորիսից դեպի հյուսիս, հազիվ մի վերստ հեռավորությամբ միեւնույն հովտում գտնվում է մի քարաշեն, գեղեցիկ վանքի ավերակ՝ քանդված պարսպով ու մի քանի խցերով:

Մի քիչ ներքե վագելիս է եղել մի սառնորակ աղբյուր, որ այժմ Գ. Միրումյանի ծախսով տարված է Նոր Գորիս:

Ոչ մի արձանագրություն չկա բոլոր ավերակների վրա, միայն ավանդությունը պատմում է, թե երբեմն շատ հարուստ

Տարակարծություն կա վանքի անվանման եւ կառուցման ու գործունեության ժամանակի հարցերում... Ամենամեծ կռվանն այն է, որ Ստեփանոս պատմիչը, խոսելով Սյունիքի նշանավոր վանքերի մասին, Ձագեծորի վանք անվամբ հիշատակություն չի արել:

վանք է եղել, ունեցել է բազմաթիվ հոտեր, որոնց տված կայքը խողովակներով հոսել է սարից մինչև վանքը:

Այստեղ է եղել եւ այն գորավոր (գռռ) գանգը, որ իր անունը տվել է գավառին»:

Չարցի վերաբերյալ կարելի է ճանաչված հնագետ Սեդրակ Բարխուդարյանի տեսակետը, որը շարադրված է «Դիվան հայ վիմագրության» գրքի 2-րդ պրակում (էջ 78-79):

Ահա՝ «Ձագեծորի վանք-գտնվելիս է եղել Գորիսից արեւմուտք, դեպի Վերին Շեն տանող ճանապարհին մոտ, բարձրության վրա, այժմ միայն պատերի հետքերն են մնում բանջարանոցների մեջ»:

Փաստորեն՝ Սեդրակ Բարխուդարյանը եւ տեղն է հստակեցնում, եւ անվանումը:

Անվանման հարցում նրա տեսակետը, ինչպես տեսնում ենք, տարբերվում է Սերո Խանգադյանի եւ Երվանդ Լալայանի տեսակետներից:

Վանքի տափի եկեղեցու (վանքի) խնդրին անդրադարձել է նաեւ նշանավոր գորիսեցի Գագիկ Չայրումյանը, ով տարիներ շարունակ հետետողականորեն զբաղվում է Գորիս քաղաքի եւ Յին Գորիսի (Վերիշենի) պատմության ուսումնասիրությամբ:

Գագիկ Չայրումյանը 1950-ականներին իր տատի հետ մատաղի է գնացել Վանքի տափի սրբավայր:

Եվ հիշում է՝ «Մատուռը, որ թաքնված է փարթամ բուսածածկի հետեւում, երեւաց միանգամից՝ 4-5 մետրի վրա: Գրում եմ ու հիմա էլ՝ վաթսունհինգ տարվա հիշողությունների մութ ու լույս կծիկում առկայծում է ավեր պատերով ու դրանց շուրջ թափված որմնանախշերով կարմրավուն քարի այդ հրաշք շինությունը, որը հավանաբար 3-4 մետր լայնություն եւ 5-6 մետր երկարություն ուներ:

Տպավորիչն ամենուր պատից թափված քարերի քանդակներն էին ու ամռան արեւի շողերի մեջ նրանց գույները: Այդքան նուրբ վիմանախշեր եւ տեսած չկայի: Ավերակների մեջ էլ կարելի էր պատկերացնել, թե ինչքան գեղեցիկ կառույց պետք է եղած լիներ այդ մատուռը, որի հյուսիսային կողմի սրբատաշ պատից 1-1,5 մետր բարձրություն էր մնացել, մյուս կողմերն ավելի ցածր էին, մուտքը հատակից քանդված պատի մի մասն էր, եւ արեւմտյան կողմին ծուռ հենված էր մետրաչափ խաչքար...»:

Լրջախոհ գիտնականի նախանձախնդրությամբ եւ պատասխանատվությամբ շարադրված այդ հետազոտության մեջ՝ նվիրված Յին Գորիս-Վերիշենի սրբավայրերին, Գագիկ Չայրումյանը, սակայն, հանգում է հետետության՝ չվկայակոչելով որեւէ ապացույց:

Ահա՝ «Եվ այն համոզմանն եմ, որ Վանքի տափի եկեղեցական համալիրը եկեղեցաշինության համար նպաստավոր՝ 17-րդ դարի շինություն է: Ափսոսանքով կարծիք եմ հայտնում նաեւ, եկեղեցին մի դար անգամ չի ապրել, ավերվել է նույն հարյուրամյակի վերջում կամ 18-րդ դարի առաջին կեսին՝ Գորիսի կոտորածի եւ ավերման հետեւանքով, Սինդորու բնակավայրի եւ եկեղեցու կործանմանը զուգահեռ»:

Տարակարծություն կա, ինչպես տեսնում ենք, վանքի անվանման եւ կառուցման ու գործունեության ժամանակի հարցերում:

Ամենամեծ կռվանն այն է, որ Ստեփանոս պատմիչը, խոսելով Սյունիքի նշանավոր վանքերի մասին, Ձագեծորի վանք անվամբ հիշատակություն չի արել:

Մինչդեռ մոռանում ենք Ստեփանոս պատմիչի՝ այդ առիթով ասված խոսքը: Նշելով Սյունյաց աշխարհում եղած վանքերի,



Սուրբ Գրիգոր Լուսավորիչ

եկեղեցական միաբանությունների եւ նրանց քանակի մասին, պատմիչն իր խոսքն այսպես է եզրափակում. «Դրանք թվով երեսուն են: Բայց ուրիշ շատերն էլ կային, որոնք չթվեցինք»:

Ասել է թե՛ Ստեփանոս պատմիչը Սյունիքի բոլոր վանքերն ու եկեղեցիները թվարկելու, ներկայացնելու խնդիր չի ունեցել:

Այդ ամենը հաշվի առնելով՝ մեզ համար առավել ընդունելի է նշանավոր հնագետ Սեդրակ Բարխուդարյանի տեսակետը, որ դա Ձագեծորի վանքն է:

Ընդունելի է նաեւ տեսակետը, որ

վանքը կառուցել է Սուրբ Գրիգոր Լուսավորիչը:

* * *

Վերստին այցելելով Ջագեճորի վանքի տարածք՝ տեսանք վանքի պատերի վերջին մասունքը՝ մոտ մեկ խորանարդ մետր պատի մնացորդ:

Երախտապարտ գորիսեցիներն այդ նշխարն առել են ծածկի տակ, բարեկարգել շրջակայքը, նոր խաչքարեր կանգնեցրել:

Եվ ամենակարեւորը՝ հավատավոր գորիսեցիներից շատերը, ինչպես դարեր շարունակ, հիմա էլ՝ շաբաթ եւ կիրակի օրերին, այցելում են այդ սրբավայր, որի զորավոր զանգի դողանջները դարերի խորքից լսվում են նաեւ մեր օրերում...

Այստեղ եկեղեցի է կառուցել նաեւ Գրիգոր Լուսավորչի թոռը՝ Գրիգորիսը

Գրիգորիսը Վրթանեսի որդին էր:

Նա շարունակել է պապի եւ հոր գործը:

Ըստ Սերո Խանգաղյանի՝ «...Գորիսում Գրիգորիսը (Գրիգոր Լուսավորչի թոռը) եկեղեցի է հիմնել եւ կոչել իր անունով՝ Գրի-Գորիս»:

Սերո Խանգաղյանի կարծիքով՝ «Ժամանակի ընթացքում «Գրի» մասնիկը վերացել է, մնացել է Գորիս-ը:



Սուրբ Գրիգոր Լուսավորչի եկեղեցի

... Այս իմ կարծիքը հաստատում է այն, որ մինչեւ վերջերս Գորիսում եղել է «Եկեղեցի Սուրբ Գրիգորիս» անունով:

Այս եկեղեցին հիշվում է 1667 թ. մի հիշատակարանում:

Սերո Խանգաղյանի սույն վկայակոչման մեջ, անշուշտ, վերապահությամբ ենք մոտենում այն տեսակետին, թե Գորիս տեղանունը ծագում է Գրիգորիս անվանումից. դա, թերեւս, կարող ենք համարել որպէս Գորիս տեղանվան ստուգաբանության տարբերակներից մեկը:

Գրիգորիսի անունով եկեղեցու գոյության վարկածը հաստատում է նաեւ Գագիկ Չայրումյանը, երբ խոսում է



Գորիսի Տաթևացու անունը կրող հրապարակի հյուսիսարեւմտյան մասում է գտնվել Ռուսաց ժամը: Ըստ որոշ տեղեկությունների՝ եկեղեցին կոչվել է Սուրբ Նիկողայոս: Եկեղեցին կառուցված է եղել սպիտակ բազալտ քարից: Ըստ Ակսել Բակունցի՝ Ռուսաց ժամն ունեցել է ոսկեփայլ գմբեթ, որի վրա՝ խաչ:

Սուրբ Գրիգոր Տաթևացու հուշակոթողը (2010թ., քանդակագործ՝ Նարեկ Օրդյան, ձարտարապետ ու նախագծի հեղինակ՝ Սեւադա Ջաքարյան):

Վերիշենի Սուրբ Յովսէփին եկեղեցու մասին: Ըստ Գ. Յայրումյանի՝ Սուրբ Յովսէփին նաեւ Գրիգորիս է կոչվել (այդ մասին՝ Վերիշենի սրբավայրերի վերաբերյալ նրա հրատարակման մեջ, որ տեղ է գտել թերթի սույն համարում):

Ռուսաց ժամը

Գորիսը 1870 թ. քաղաք հռչակվելուց հետո քաղաքի կենտրոնում կառուցվեց Ռուսաց ժամը: Եկեղեցու կառուցումն ավարտվել է 1897 թվականին:

Ըստ որոշ տեղեկությունների՝ եկեղեցին կոչվել է Սուրբ Նիկողայոս: Եկեղեցին կառուցված է եղել սպիտակ բազալտ քարից: Ըստ Ակսել Բակունցի՝ Ռուսաց ժամն ունեցել է ոսկեփայլ գմբեթ, որի վրա՝ խաչ:

Քաղաքի որ մասում է գտնվել Ռուսաց ժամը: Ըստ Ակսել Բակունցի՝ քաղաքի «բուլվարը» եւ Ռուսաց ժամն իրար կողքի էին:

Սերո Խանզադյանը հաստատում է դա՝ ասելով, թե քաղաքի փոքրիկ «բուլվարը» գտնվում էր Ռուսաց ժամի եւ Յոլունց «պասաժի» արանքում:

Խասան Յարությանյանն ավելի ստույգ է ներկայացնում (մեզ ցույց տալով) Ռուսաց ժամի տեղը՝ զբոսայգու հարավային մուտքի եւ քաղաքապետարանի միջեւ ընկած տարածք:

Նա վկայում է նաեւ, որ եկեղեցու մերձակայքի աղբյուրը՝ Ջամ աղբյուրը պահպանվել է եկեղեցին քանդելուց հետո՝ երկար տարիներ, եւ ինքը տեսել է աղբյուրը: Մի շարք սկզբնաղբյուրներ վկայում են, որ եկեղեցին քանդվել է 1926-ին:

Ակսել Բակունցը տեսել է եկեղեցու քանդված վիճակը. «Ռուսաց ժամի տեղ կանաչ պարտեզ էր, որտեղ սպիտակին էին տալիս եկեղեցու տաշած քարերը»:

Ռուսաց ժամը քանդելու մասին տարեց գորիսեցիները հակասական պատմություններ են փոխանցել: Իբր կոմսոմոլներն են, ինչ-որ կոչերից ոգետրված ու խելագարված, գրոհել ու քանդել:

Իսկ ովքեր փորձել են ընդդիմանալ՝ հայտարարվել են հակահեղափոխականներ ու ժողովրդի թշնամիներ:



Սուրբ Մարտիրոս վիմափոր եկեղեցի

Ռուսաց ժամի շուրջ գրույցներում ուշագրավ է Խասան Յարությանյանի մեկ այլ վկայություն եւ: 1960-ականներին երբեմնի Ռուսաց ժամի եւ զբոսայգու հարակից տարածքում շինարարական աշխատանքներ կատարելիս՝ զբոսայգու ընդլայնման-բարեկարգման ժամանակ, զբոսայգու ներկայիս մարզադաշտի հարավային տարածքին կից երեւան է եկել երկու տապանաքար:

Տապանաքարերից մեկը Արշակ Շիրինյանի գերեզմանաքարն է եղել, մյուսը՝ Վահան Խորենունը:

Արշակ Շիրինյանը (ծնվել է 1879 թ. Շինուհայրում) հայ ազգային - ազատագրական շարժման նշանավոր դեմքերից է: Գերմանիայում բարձրագույն կրթություն ստացած երիտասարդը Ջանգեզուրի Ազգային խորհրդի անդամ էր:

Ինքն էր, որ 1918 թ. Նախիջեւանի Բխստում հանդիպեց Ջորավար Անդրանիկին եւ նրան՝ զորագնդի ու գաղթականների հետ միասին, հրավիրեց Գորիս:

Արշակ Շիրինյանը եւ Վահան Խորենին 1920-ի կեսերին գազանաբար սպանվեցին Գորիսի բանտում:

Սուրբ Գրիգոր Լուսավորիչ եկեղեցի

Այդ տաճարի կառուցման եւ նախապատմության մասին շարադրել ենք «Այունյաց երկրի» սույն համարի 4-րդ եւ 5-րդ էջերում:

Ստորեւ՝ հավելյալ տեղեկատվություններ եկեղեցու գործունեության հաջորդ փուլի մասին:

Կառուցման հաջորդ փուլն իրականացվել է 1988-97 թվականներին, երբ կառուցվել են նաեւ գմբեթն ու սուրբ խորանը: Աշխատանքները նախաձեռնեց նախ՝ Յամլետ Մկրտչյանը, ով Գորիսի քաղաքային իշխանության ղեկավարն էր: Այնուհետեւ՝ Սուրեն Խաչատրյանի եւ Սյունյաց թեմի առաջնորդ Աբրահամ Եպիսկոպոս Մկրտչյանի ջանքերով եկեղեցին ձեռք բերեց իր վերջնական ու ամբողջական տեսքը:

1997-ի դեկտեմբերի 20-ին՝ ժողովրդական տոնախմբության վերածված օրը, հանդիսավոր պատարագով եւ օծման արարողությամբ վերաբացվեց Սուրբ Գրիգոր Լուսավորիչը:

Խաչի օծման արարողությունը կատարեց Ամենայն հայոց կաթողիկոս Գարեգին Ա-ն:

Եկեղեցու վերաբացմանը ներկա էին ՀՀ վարչապետ Ռոբերտ Քոչարյանը, ՀՀ սահմանադրական դատարանի նախագահ Գագիկ Յարուջունյանը, Սյունիքի մարզպետ Սուրեն Աբրահամյանը:

Առանց գմբեթի եկեղեցին ունեցել է 12 մ բարձրություն, իսկ գմբեթը կառուցելուց հետո՝ մինչեւ նրա գագաթը 25 մ 70 սմ է, խաչի հետ՝ 28 մ:

Խաչը, որ արեւելահայաց բրոնզապատ մետաղ է, պատրաստել է գորիսեցի մետաղագործ Ռազմիկ Դյուլունցը (նախագծող՝ Սեւադա Ջաքարյան):

Իսկ վարպետներ Վլադիմիր Սարգսյանը, Արամայիս Ճատունցը, Միհրան Թետոսյանը, Արշակ Առաքելյանը, Սուրիկ Թեյլունցը, Ալբերտ Սահակյանը, Գարուն Իսախանյանը եւ Գարուն Քաթանյանը կառուցել են սուրբ սեղանը, թմբուկը եւ վեղարը:

Սուրբ Գրիգոր Լուսավորիչ եկեղեցու իտալահայ ճարտարապետ Տիգրան Պողոսյանի մասին կարդացեք նաեւ սույն համարի՝ Կորնիձորի սրբավայրերին նվիրված հոդվածում:



Հին եկեղեցին



Կարմիր եկեղեցին



Սուրբ Գրիգոր Տաթևացու հուշակոթող-ուխտավայրը

Յուրօրինակ այս հուշակոթող-սրբավայրը հիմնվեց 2010-ին: Հովանավոր՝ Սուրեն Խաչատրյան, քանդակագործ՝ Նարեկ Օրդյան, ճարտարապետ ու նախագծի հեղինակ՝ Սեւադա Ջաքարյան:

Սուրբ Գրիգոր Տաթևացու հիշատակի նորովի հավերժացումը պատահական չէր: Մեր տարածաշրջանում առանձնակի հարգանքով ու պատկառանքով են հիշում Գրիգոր Տաթևացուն:

«Երկրորդ լուսաւորիչ հայկազեան ազգի», ինչպես եւ «Ամենայն հայոց վարդապետ» հորջորջումների արժանացած Տաթևացին ծնվել է 1346-ին, մահացել 1409-ին:

Մահացավ Տաթևի վանքում եւ թաղվեց մեծ առաքյալների՝ Պողոսի եւ Պետրոսի տոնին ու նրանց դասակից եւ պատվակից եղավ:

Սուրբ Մարտիրոս

Կիսաժայռափոր մատուռ, գտնվում է Հին Գորիսից հյուսիս-արեւելք՝ բարձր լանջին: Մատուռի մոտ եւ նրա ներսում կան խաչքարեր, թեեւ անարձանագիր են, բայց 10-11-րդ դարերի (թվականը նշում է հնագետ Սեդրակ Բարխուդարյանը):

Սինդարայի եկեղեցին: Գորիսից 1,5-2 կմ հյուսիս գտնվող Սինդարա գյուղատեղիում է այդ եկեղեցին: 17-18-րդ դարերում կառուցված տաճարը հիմա էլ կիսավեր վիճակում է:



Կիսաժայռափոր մատուռի արեւմտյան մուտքի բարավորի վրա գրված է. «ԵՍ ՂԱԶԱՆԶԻ ԾԱՏՈՒՐՍ ԵՒ ՄԻՆԱՍ ԾԻՆԵՅԱՔ ՍԲ ՄԱՐՏԻՐՈՍ, /ՃԻԼԱԿ Ս. ԹՎ.: ՌՃԾԲ»:

Ըստ Սեդրակ Բարխուդարյանի՝ «Արձանագրությունը վերաբերում է նորոգությանը. շենքն ավելի հին է, եւ կողքին կան 10-11-րդ դարերի անարձանագիր խաչքարեր»:

Յին եկեղեցի

Թաղակապ, ուղղանկյուն հատակագծով կառույց է:

Շուրջը գերեզմանոց է: Վերականգնվել է 19-րդ դարում:

Տեղանքը Գորիս գյուղի արեւելյան սարալանջն է:

Եկեղեցու անվանումը չկարողացանք հայտնաբերել:

Ակսել Բակունցի հիշատա-

կը հավերժացնող խաչքար

2004-ին է կանգնեցվել հրաշալի այդ խաչքարը:

Կանգնեցվել է Ակսել Բակունցի տուն-թանգարանի այգում:

Կառուցման նախաձեռնողն ու հովանավորը Սուրեն Խաչատրյանն է, հեղինակը՝ Սեադա Զաքարյանը, քանդակագործը՝ Ռազմիկ Արզումանյանը:

Կարմիր եկեղեցի

Ծակերի ձորի շրթունքին գտնվող ժայռափոր եկեղեցին է, որի բեմի կողքին կա եղծված արձանագրություն:

Դա Գորիսի նշանավոր հոգեւոր կենտրոններից էր:

Ըստ Երվանդ Լալայանի՝ «Մինչեւ այժմ էլ Կարմիր կիրակի օրը բազմաթիվ ուխտավորներ են գնում՝ գլխավորապես Յին եւ Նոր Գորիսներից:

Սա գտնվում է ձորի աջ կողմում՝ գրեթե գազաթին:

Դաշտի վրա կամ մի փոքրիկ գերեզմանատուն, որտեղից մի նեղ կածան քերծի լանջերի վրայով իջնում է դեպի ձորը, ուր բացվում է մի փոքրիկ քարաշեն դուռ: Անցնելով այս դռնից, մտնում ենք 9.23 մետր երկարության, 4.97 մետր լայնության եւ 2.84 մետր բարձրության մի այրի մեջ, որի միայն ձորահայաց կողմը պատ է քաշած:

Յյուսիսային կողմում շինված է սեղանը, որի վրա դեռեւս կանգուն մնում է վեմքարը: Ինչպես երեւում է, տեղը անհարմար լինելով՝ հյուսիսային կող-

մում են գետեղել սեղանը:

Արեւմտյան կողմում՝ հողի մեջ փորված է ավազանը:

Սեղանի վրա կան բավական թվով կավե կանթեղներ, որոնցից միջինը շատ գեղեցիկ է»:

Դատելով Երվանդ Լալայանի հստակ նկարագրությունից՝ դա Ըղջիազի թաղամասի ժայռափոր եկեղեցին է (ի դեպ, Սերո Խանգադյանն ավելի ընդունելի է համարում Ըղջիազի տեղանվան այս ստուգաբանությունը՝ Իղձիազ (խճավազ)):

Այդ վայրը նաեւ Խաչեր է կոչվել, ինչպես եւ հիմա:

Կարմիր եկեղեցի կարելի է գնալ Ըղջիազի թաղամասի գերեզմանատան աջ մասով կամ հանգուցյալ Սերժիկ Թանգունցի տնամերձով:

Ձորի պռնկից իջնում ենք աստիճաններով:

Նույն Սերժիկ Թանգունցի ջանքերով երբեմնի կածանի տեղում աստիճանավանդակներ են դրվել՝ զուգահեռ կառուցելով ցանկապատ:

Այնպես որ՝ Կարմիր եկեղեցի իջնելն այլեւս վտանգ չի ներկայացնում:

Մենք Կարմիր եկեղեցի այցելեցինք երկու անգամ:

Վառված մոմերի առատությունից եւ թարմ ոտնահետքերից կարելի էր հասկանալ, որ գորիսեցի հավատավորները, ինչպես դարեր շարունակ, հիմա եւս ուխտագնացություն են կատարում Կարմիր եկեղեցի:



Եկեղեցին այնպիսի վիճակում էր, ինչպես 130-140 տարի առաջ տեսել ու նկարագրել է Երվանդ Լալայանը:

Դե իսկ խաչքարերից յուրաքանչյուրն արվեստի յուրօրինակ նմուշ է:

Սինդարայի եկեղեցին

Գորիսից 1,5-2 կմ հյուսիս գտնվող Սինդարա գյուղատեղիում է այդ եկեղեցին: 17-18-րդ դարերում կառուցված տաճարը հիմա էլ կիսավեր վիճակում է:

Մերձակայքում գտնվող գերեզմանատանը կան անարձանագիր խաչքարեր, ինչպես եւ եղծված արձանագրություններով տապանաքարեր:

Երվանդ Լալայանն այսպես է հիշում. «Ձագեծորից փոքր-ինչ բարձր ձգում է մի ուրիշ հովիտ, որ կոչում է Սին-դարա:

Այստեղ կայ մի քարաշէն, կամարակապ եկեղեցու աւերակ եւ բաակա-նաչափ «քարատակ»-ներ, մի քանիսը քերձերի, մյուսները հողի մեջ փորուած:

Ծերունիների ասելով՝ սա «Կերի Շէ-

Ակսել Բակունցի հիշատակը հավերժացնող խաչքար

նի», այսինքն Յին Գորիսի ամառանոցն է եղել»:

Սինդարայի եկեղեցուն անդրադարձ է կատարվել եւ Սեդրակ Բարխուդարյանի «Դիվան հայ վիճագրության» 2-րդ պրակում, եւ «Հայաստանի եւ հարակից շրջանների տեղանունների բառարանում» (Թ. Հակոբյան, Ստ. Մելիք-Բախշյան, Յ. Բարսեղյան):

Սինդարա եկեղեցուն անդրադարձել է նաեւ Գագիկ Հայրումյանը. «Կարծում եմ, որ Սինդարու... եկեղեցին նույն ձակատագիրն է ունեցել, ինչ Վանքի տափի եկեղեցին, որ այն... կործանվել է դարձյալ մահմեդական քոչվոր ցեղերի հարձակումներից»:

Ըստ Գագիկ Հայրումյանի՝ «Այս եկեղեցու քահանան 18-րդ դարի առաջին կեսին եղել է Տեր-Բարսեղ Միրումյանցը, որին փոխարինել է նրա որդին՝ Տեր-Դավիթ Միրումյանցը:

...Տեր-Դավիթ Միրումյանցը եղել է Սինդարու եկեղեցու վերջին քահանան»:

«Խաչեր»-ի մատուռը Սինդարայում, որ վերաշինվել ու ստացել է նոր անուն՝ Սուրբ Տրդատ

Ըստ Գագիկ Հայրումյանի՝ Սինդարու եկեղեցու մոտ գոյություն է ունեցել նաեւ անանուն սրբավայր-քարակոյտ:

Սյունիքի նախկին մարզպետ Սուրեն Խաչատրյանի պատմածով՝ մի անգամ նրան մի տարեց գորիսեցի ասել է, թե Սինդարու ձորում ապրել է նաեւ բնիկ կյորեսեցիների Յուդումին տոհմը, որ Խաչատրյանների նախնիներն են:

Այդ ծերունու հորդորով էլ Սուրեն Խաչատրյանը (առանց ձեռք տալու եղած սրբավայրին) նրա կողքին 2005-ին կառուցել է մի մատուռ (նախագծի հեղինակ՝ Սեւադա Զաքարյան, քանդակագործ՝ Վարդան Խուրշուդյան):

Մատուռի հարավային պատին քանդակված է Օրբելյանների տան զինանշանը:

Նորակառույց մատուռն օծվել է Սուրբ Տրդատ անվամբ:

Մեր այցելության օրը մատուռում մի խումբ գորիսեցիներ մոմ էին վառում:

Իսկ մի երիտասարդ, ով նախօրեին երեխա էր ունեցել, եկել էր՝ հենց այդ սրբավայրում նշելու իր առաջնեկի ծնունդը...

Պարունի բաղի խաչը

Այս խաչը, ըստ Գագիկ Հայրումյանի, Սինդարա ձորում երբեմնի գոյություն ունեցած նավթաբազայի, «Ավանգարդ» տնտեսության բնակելի շենքերի տեղում կամ մերձակայքում է եղել:

Գագիկ Հայրումյանը հիմք է ընդունել Ստեփան Լիսիցյանի հետեցյալ հիշատակությունը՝ «Գորիսի եւ Վերիշենի ձանապարհին՝ Ղուրուշա կոչվող տեղում, թաղված է մի ինչ-որ սուրբ մարդ, որի գերեզմանին ուխտի էին գալիս անխոս, մոմ վառում, քարերը համբուրում եւ նույնպես անխոս վերադառնում՝ երեսը միշտ նրան դարձրած, քայլելով ետ-ետ» (Ձանգեգորի հայերը, էջ 297):

Պարունի բաղի խաչի տեղագրության հարցում մի փոքր այլ կարծիք կա Գորիսում, ինչպես ասացին Խասան Հարությունյանն ու Վլադիկ Ղազարյանը:

Պարունի բաղի խաչը, ըստ նրանց, այն խաչն է, որ գտնվում է քաղաքի Արցախյան խժուղու վրա՝ ձանապարհի աջ կողմում՝ բազմաբնակարան շենքերի եւ ավտոկայանի մերձակայքում:

Չի բացառվում, որ Ստեփան Լիսիցյանի վկայակոչած Ղուրուշա վայրը հենց դա է:

Մինչ օրս՝ շաբաթ եւ կիրակի օրերին, այնտեղ կարելի է



«Խաչեր»-ի Սուրբ Տրդատ մատուռը Սինդարայում

հանդիպել հավատավոր շատ գորիսեցիների՝ եւ մոմ վառելիս, եւ մատաղ անելիս:

Ծակերի ձորի եկեղեցին

Կարմիր եկեղեցուց փոքր-ինչ վերեւ նույն ձորակում, փոքրիկ գետակի անմիջապես ափին է գտնվել քարաշեն այդ եկեղեցին:

19-րդ դարավերջին Երվանդ Լալայանը եկեղեցին տեսել է ավերակ վիճակում:

Դռան կամարակապ քարին գրված է եղել՝ «Յիշատակ է սբ. եկեղեցիս Մելիք Օհանին եւ իւր ծնողացն Մելիք Բաղուն թվ. ՌՄԺԴ»:

Դա վկայում է Երվանդ Լալայանը եւ հավելում՝ «Սույն եկեղեցու հանդեպ գտնվող ժայռի գագաթին նկատելի են փորվածքներ: Ասում են, թե այստեղ ծառայելիս է եղել որպես բերդ»:

Դատելով Սեդրակ Բարխուդարյանի դիտարկումներից, կարելի է ենթադրել, որ այս եկեղեցին կամ մատուռը նույնպես կրել է Սուրբ Մարտիրոս անունը:

Իսկ իսսասն Հարությունյանը վկայում է, որ 30-40 տարի առաջ ինքը տեսել է ավերակված եկեղեցու պատե-

րի դեռեա կանգուն հատվածները: Եվ եկեղեցին, իբր, կոչվել է Կամի վանք:

Սեդրակ Բարխուդարյանի կարծիքով՝ այդ եկեղեցին կառուցվել է 1765-ին:

Մենք այդ եկեղեցու տարածքում առաջին անգամ եղանք 2010 թվականին՝ Գորիս քաղաքի 140-ամյակի առիթով «Այունյաց երկիր» թերթի հատուկ համար պատրաստելիս: Այդ ժամանակ մեր ուղեկիցն էր այլեւ լուսահոգի Գամառնիկ Ներսիսյանը (լույս իջնի նրա շիրմին):

Ինչպես այն ժամանակ, այնպես էլ հիմա մենք տեսանք միայն եկեղեցու հիմքերը եւ մերձակայքում ցրված քարեր՝ որոշակիորեն մշակված:

Իսսասն Հարությունյանի վկայությամբ՝ եկեղեցու պատերի հետքերը վերացել են մի քանի տարի առաջ՝ ջրհեղեղի հետեանքով:

Մելիքների եկեղեցին

Գորիս գյուղում գտնվող այդ եկեղեցին ավելի ճիշտ Մելիք-Հյուսեհիյանների տոհմային եկեղեցին է՝ գերեզմանով:

Եկեղեցու ներսում եւ բակում են հու-



Պարունի բաղի խաչը



Ծակերի ձորի եկեղեցին



Մելիքների եկեղեցին



Քարվանսարայի ձորափնյա եկեղեցին

դարակավորված մելիքական այդ գերդաստանի ներկայացուցիչները:

Եկեղեցու բակում է թաղված Գորիս քաղաքի հիմնադիր Սանուչար բեկ Մելիք-Յյուսեփյանը:

Եկեղեցին շուտափույթ վերանորոգման կարիք ունի:

Քարվանսարայի ձորափնյա եկեղեցին

Գորիսի արեւմտյան հատվածից՝ Եռաբլրի սարահարթից մի ձոր է իջնում դեպի Թոզ կապ, այնտեղ Գորիս քաղաքի գործող գերեզմանատունն է, որտեղ հանգչում է նաև Ամենայն հայոց գուսան Աշոտը:

Ձորավերջին, ավելի ճիշտ՝ ձորի հարավ-արեւելյան բարձունքին է գտնվում կիսավեր այդ եկեղեցին:

Շրջակայքում թափված քարերից ու դեռևս կանգուն խաչքարերից երեւում է, որ գորիսեցիների համար պաշտելի սրբավայր է եղել այդ եկեղեցին:

Եկեղեցու անվան, կառուցման եւ ժամանակի մասին տեղեկություններ չգտանք:

Եկեղեցին գտնվում է, ինչպես ասացինք, Թոզ կապի գործող գերեզմանատնից հյուսիս: Եվ գործող գերեզմանը մի քանի ամիս է, ինչ տարածվել է այդ եկեղեցու շուրջ:

Սուրբ Յոնիսիմ

Այն, ըստ մոտավոր հաշվարկների, թվագրվել է 17-րդ դարով: Սակայն վերջին շրջանում եկեղեցու հարավային մուտքի բարավորի վրա բացվել է մինչ այդ անհայտ մի արձանագրություն հետեւյալ բովանդակությամբ՝ «ՅԻՇԱՍ(Ա)Կ Է ԵԿԵՂԵՑԻՍ ՊԱՂԸՐԻ ՄԵԼԻՔ ՕՅԱՆԻՆ ԹՎ(Ի)Ն ՈՍԻԵ»:

Այս արձանագրությունից իմանում ենք, թե ում հիշատակին է կառուցվել այն, թե երբ է կառուցվել՝ 1776 թ.:

Եկեղեցու կառուցման հեղինակը եղել է Մելիք Օհանը:

Այն միանավ բազիլիկ կառույց է, ունի երկու մուտք՝ արեւմտյան եւ հարավային պատերի վրա, չորս պատուհանով:

Կառույցին՝ հյուսիսային կողմից, կցված է երկու սենյակ, որոնցից մեկի մուտքը եկեղեցու ներսից է: Այն ծառայել է որպես ավանդատուն:

Եկեղեցու պատերը շարված են անմշակ բազալտով:

Մուտքերի եւ լուսամուտների շրջանակները, պատերի անկյունային հատվածները եւ ներսի միակ որմնակամարը շարված են մշակված բազալտով:

Պեղումներից հայտնաբերված եկեղեցական կառույցի մի շարք մանրամասներ վկայում են վաղ շրջանում եկեղեցու գոյության մասին, որի տեղում էլ, ըստ էության, կառուցվել է նորը:

Եկեղեցու շարվածքի մեջ կան քարեր, որոնք, որոշ մասնագետների կարծիքով, թվագրվում են 7-8-րդ դարերով:

Սուրբ Յոնիսիմ եկեղեցին ցարական շրջանում վերանորոգվել է, իսկ խորհրդային տարիներին վերածվել ակումբի:

2009-13 թթ. եկեղեցին վերականգնվել է «Երկիր եւ մշակույթ», «Վիեն-Գորիս» կազմակերպությունների ու Վիեն քաղաքի տրամադրած միջոցներով:

Նորաշեն խաչը Գորիսի արեւելյան դարպասում

Գորիս քաղաքի արեւելյան մուտքն ազդարարող հու-



շակոթողի տարածքում 2019-ին կանգնեցվեց պղնձակոփ խաչ, որը բարձր դիտանոցից նայում է դեպի Գորիս քաղաք:

Ձեռնարկման հեղինակը եւ հովանավորը Գորիսի համայնքապետ Առուշ Առուշանյանն էր:

Սուրբ աղբյուրը՝ Լաստի խութի ստորոտում

Դարերի խորքից եկող այդ սրբավայրը վերջին տարիներին նորոգվել է Գորիսի համայնքապետ Առուշ Առուշանյանի նախաձեռնությամբ ու միջոցներով:

Նըհատակի լեռը

Ըստ ավանդության՝ այս լեռան ստորոտում է թաղված մի սուրբ նահատակ (բարբառով՝ նըհատակ):

Այդ մասին իմացել է նաեւ Ստեփան Լիսիցյանը՝ գրելով՝ «Յին Գորիսի մոտ, գրեթե իրար դիմաց, գյուղը պարփակող ձորահովտի լանջերին երկու քարայրեր ամփոփում են նահատակներին:

Մեկը կոչվում է պարզորեն՝ Նըհատակ, մյուսը՝ Սըփ Սըրտուրիս»:

Նըհատակից հյուսիս բարձրաբերձ լեռը նաեւ Ճգնավորի լեռ ենք անվանում:

Խաչի աղբյուրը

Հասարակ, փոքրիկ մատուռը գտնվում է Գորիս գյուղից արեւելք, բարձր ձորաբերանի գլխին՝ մի դարավոր ծառի տակ՝ աղբյուրի կողքին:

Մատուռի արեւելքում գտնվում է մի մեծ ժայռաբեկոր, որի արեւելյան երեսին գտնվում է այս վայրի հնագույն արձանագրությունը. «...ՇԻՆԵՑԻ ՍՈՒՐԲԸ ԶՐԻՍՏԱՓՈՐ ՄԵՁ ԵՒ ԾՆՈՂԱՅ ԲԱՐԵՆՈՎԱ Ի ԶՍ/ԹՎ.:ՇԽ»:

1091 թ. այս արձանագրությունը Չագեճորի կամ Վարաակնի հովտի ամենահին վիճագիր արձանագրությունն է:

Սուրբ Հռիփսիմե եկեղեցին

Նորաշեն խաչը



Այս սրբավայրի մասին բազում ավանդազրույցներ կան:

Կարծում ենք Ստեփան Լիսիցյանը Խաչի աղբյուրը շփոթել է Սուրբ Մարտիրոսի հետ եւ Սուրբ Խաչին առնչվող ավանդազրույցների մի մասը վերագրել Սուրբ Մարտիրոսին:

Ավանդազրույցներից մեկ-երկուսը՝ ստորեւ (ըստ Ստեփան Լիսիցյանի):

«Գորիսում պասի առաջին օրը գլխավորապես աղջիկներն ու հարսները, ինչպես նաեւ բոլոր հասակի կանայք, գնում էին ուխտ...Սուրբ Մարտիրոսի քարայր, որի գլխին բուսած էր մի հինավուրց կաղնի: Մի ժամանակ շուրջը բուսած է եղել մի ամբողջ պուրակ, որից մնացել է միայն մի այդպիսի ծառ, որի հաստ ձյուղերից մի քանիսը հեռու էին ուղղված: Ջահելները կապում էին նրա վրայից ձինջ, ձոնջի՝ ձլորթի եւ մինչեւ երեկո ձոճվում. դա էլ ուներ իր մագիկ իմաստը. աճեցնելու, բուսցնելու նպատակով նույն իմաստով կրկնվում էր նաեւ Վարդէվառին»:

«Կանաչ գիրակի օրը տեղի էին ունենում մատաղ, պարեր, ծիարշավ, մրցություններ, հրացանածգություն՝ ձվի կամ այլ նշանի վրա, երբեմն քանդիրբազի խաղէր՝ լարախաղացություն»:

«Զիչ կաթ ունեցող մոր հիվանդությունը կարելի էր լվանալ՝ տանելով այդ կնոջը Սըփ Մըրտուրիսի քրատակից ոչ հեռու բխող աղբյուրի մոտ, լվանալ նրա ստինքները աղբյուրի ջրով եւ մոմ վառելով՝ ստանալ կաթի բնական առատությունը»:

Վերստին պնդում ենք՝ Ստեփան Լիսիցյանի նկարագրած այդ վայրն ավելի շատ համընկնում է Սուրբ Խաչի մերձակայքին, որտեղ մինչեւ հիմա պահպանվում են եւ աղբյուրը, եւ ծառը:

Յ.Գ. Ըստ Խասան Չարությունյանի եւ Վլադիկ Ղազարյանի՝ սրբատեղիներ են եղել նաեւ Խուռըհատում, Յյումբաթի ձորում, Կյուսիեր կոչվող դաշտամասում, Սրտաբանական հիվանդանոցի մոտակայքում ժամանակին կառուցված «Գամմա» գործարանի տեղում, «Ավանգարդ» տնտեսության անասնապահական համալիրի տարածքում (Գորիս-Երեւան ավտոմայրուղու սկզբնամասում), որոնք շինարարական աշխատանքների կամ հողերի մեխորացման հետեւանքով վերացվել ու անհետ կորել են:

ՍԱՄՎԵԼ ԱԼԵՔՍԱՆՅԱՆ



Սուրբ աղբյուր



Նըհատակի լեռ



Խաչի աղբյուր



ԵՐԹՈՒՂԻ 2

Յին Գորիս - Վերիշեն



ԳԱԳԻԿ
ՅԱՅՐՈՒՄՅԱՆ

Սյունիքի սրբավայրերի մասին խոսելիս կարելի է դրանք դիտարկել երկրամասի աշխարհագրատարածական յուրօրինակ կառուցվածքի, լեռնային բարդ ռելիեֆի, բնական սեղմ բազմագոտիականության եւ աշխարհաքաղաքական մեկուսի, անջատ զարգացումների համակարգում: Այդ առանձնահատկությունները տիպական եւ որոշիչ հետեանքներ են ունեցել ինչպես բուն հավատի, պաշտամունք-առարկաների, այնպես էլ սրբավայրերի ձեւի ու բովանդակության վրա:

Անդրադառնալով հայ ժողովրդի կազմավորման գործընթացին, ներկայացնելով սկյութա-կիմերական զանգվածների Անդրկովկաս ներխուժման ժամանակները (7-6 դդ., մ.թ.ա.)՝ ազգագրագետ Ստ. Լիսիցյանը գալիս է եզրակացության, որ Ղարաբաղ-Սյունիք աշխարհում նախահնդեվրոպական էթնիկ տարրերի հայացումը կամ արմենիզացիան կատարվել է Հայկական լեռնաշխարհի այլ մասերից անկախ, եւ որ առավելապես սակերն են հաստատվել այս վայրերում: (Ստ. Լիսիցյան, «Ձանգեզուրի հայերը», էջ 26, 29-30): Դրա գլխավոր պատճառն այն էր, որ Սյունիքը լինելով ծայրամասում, ունենալով բնական կառուցվածքի դժվարին պայմաններ, կլիմայական գոտիականության կարծ ինտերվալներ եւ վատ հաղորդակցություն, գրեթե կտրված է եղել երկրում կատարվող տնտեսական ու քաղաքական անցուղարձից, զարգացումներից:



Իշխանասար

Տարբեր դարերում եւ երկար ժամանակահատվածներով Սյունիքն ապրել է պետական կիսանկախ կարգավիճակ: Այդ դժվարությունների պատճառով է նաեւ, որ շատ նվաճողներ իրենց երթի ընթացքում, չդիմանալով աննախադեպ իրավիճակներին, արշավանքը կասեցրել են կիսաճանապարհին:

Ի՞նչ պաշտամունք են դավանել մեր նախնիները...

Եթե խոսքը վաղ նախնյաց է վերաբերում, ապա կարելի է ասել, որ Արեւելքի վարդապետությունների պետական դիցարանները ոչ ուղղակիորեն անցել են նաեւ հայկական հնագույն պետություններին: Իսկ ավելի ուշ, տնտեսական ու առեւտրական կապերի, նվաճողների կողմից պարտադրվող օրենքների, զանգվածային տեղահանումների քաղաքականության, քոչվոր ցեղերի տեղաշարժերի հետեւանքով իշխել է բազմաստվածությունը՝ արիադավանություն-հեթանոսությունը:

Արեւի դերն առանցքային համարելով հանդերձ, նախնյաց հավատամքը չի եղել արեւապաշտությունը: Արեւին հավասար նրանք կարեւորել են նաեւ բնու-

թյան ուրիշ երեւոյթներ, տիեզերքը, մյուս լուսատուները, ամպը, որոտը, կայծակը, քամին, ծառը, ժայռը, կրակը, ջուրը եւ այն ամենը, որի գոյությունը, զարգացումներն իրենց անհասկանալի ու խորհրդավոր են եղել, վախ, զարմանք, հիացմունք են պատճառել... Մեր նախնիները բնապաշտ են եղել: Սուրբ վերաբերմունքի արժանացել են բնության բոլոր երեւոյթները եւ նրանցից յուրաքանչյուրն ունեցել է իր աստվածը՝ Անահիտ - լուսին եւ պտղաբերություն, Նարե - ջուր եւ մաքրություն, Վահագն - հուր եւ ջերմություն, Միհր - պատերազմ եւ խաղաղություն, Նանե - ողջախոհություն եւ ընտանիք, Վանատուր - պատիվ

եւ հյուրընկալություն, Աստղիկ - սեր եւ գեղեցկություն...

Խոսելով ազդեցությունների մասին, կարելի է ընդգծել պատմագրության այն վկայությունը, որ հայկական, մեղական եւ պարսկական մշակույթները ձեւավորվել են առաջավորասիական նույն միջավայրում եւ մշտապես եղել են փոխադարձ կապի մեջ: Իրանի հզոր կուլտուր-քաղաքական ազդեցությամբ հայկական դիցարանի աստվածները համադրվել են իրանականի հետ: Հայկական աստվածներն ստացել են նոր անուններ եւ, ամենայն հավանականությամբ, ձեռք բերել նաեւ որոշ նոր հատկանիշներ:

Կարծում եմ նաեւ, որ անվան Իշխանասար տարբերակը շատ ավելի ուշ ժամանակների, գուցե եւ նախորդ դարի սկզբների արտահայտություն է, որի հնչեղ տարբերակն առաջացել է հենց բուն, հին անվան երկրորդ վանկը մտածված փոխելու հետեւանքով՝ Իշելխա, Իշխա սար - Իշխանա սար:

Յոսեփ Օրբելին քիչ այլ կերպ է ներկայացնում այս ազդեցությունը. «...հին հայկական դիցաբանությունը պետք է լիներ իրանական եւ լավագույն դեպքում՝ հելլենական դիցաբանության սոսկ նմանակերպը» (Յ. Օրբելի, «Յայագիտական հետազոտություններ», պր. 1, 1974):

Յայոց աստվածները եւս հաճախ հեղինակություն են եղել հարեան երկրների դիցարաններում: Պատմագրության մեջ բազմաթիվ օրինակներով ներկայացվում է մասնավորապես Անահիտ աստվածուհու համբավն ու ազդեցությունը: Անահիտի մասին իբրեւ ռազմի աստվածուհու, գրված է Արմավիրի հունարեն արձանագրության մեջ, որտեղ ասված է, թե չկա որեւէ տեղ ավելի ռազմատենչ աստվածուհի: Գրիգոր Տաթևացին գրում է, որ թագավորները զորություն էին խնդրում Անահիտից, իրենց թշնամիներին հաղթելու եւ երկիրը ղեկավարելու համար (Կ. Վ. Մելիք-Փաշայան. Անահիտ դիցուհու պաշտամունքը, Յայկ. ՍՍՌ՝ ԳԱ հր., Երեւան» 1963, 163 էջ): Պատմիչ Ագաթանգեղոսն էլ շեշտելով նրա մեծությունը, հմայքն ու կարողությունները, այսպես է բնութագրում. «Մանաանդ այս մեծի Անահայ տիկնոջս, որ է փառք ազգիս մերոյ եւ կեցուցիչ...» (Ագաթանգեղայ Պատմութիւն Յայոց, Տիգրիս, 1909, պր. 53):

Քրիստոնեության ընդունումից հետո եկեղեցու կողմից լայն պայքար է ծավալվել հեթանոսությունը եւ մեծ տարածում գտած աղանդավորական բազմապիսի շարժումներն արմատախիլ անելու ուղղությամբ: Յայաստանը բաժանված էր երկու տերությունների միջեւ: Բյուզանդական կայսրության ենթակայության գավառներում այդ պայքարը վերահսկվել է պետության օրենքներով. հաճախ դաժան բնույթ է ունեցել, որը տվել է որոշակի արդյունք: Այստեղ կարող էր սրբավայր դառնալ մի այր, մի քարակոյտ, որը գտնվել է հենց եկեղեցու հարեանությամբ:

Այդ սրբավայրերի մասին մեծ արձակագիր Ակսել Բակունցն իր «Կյուրես» քրոնիկոնում գրել է. «...Ոչինչ եկեղեցական չկար այդ ուխտավայրերում՝ ոչ գիր, ոչ խաչ: Քարափոր այրեր էին բարձր քերձերի լանջին եւ կամ խոլ ձորում խոխոզող մի աղբյուր եւ մի քարակոյտ...»:

«Կյուրեսն ուներ այդպիսի ուխտավայրեր, մրոտած պատերով, հողե սեւ ճրագներով, օջախի քարերով, որը

երբեմն տաքանում էր մատաղների կրակից, եւ երբ ծովսը բարձրանար, մի ծերունի նայում էր, թե քամին որ կողմն է քշում ծովսը: Այդ միամիտ ծերունին հավատում էր, թե ծովսը որ կողմ գնար, այն կողմի արտերն այդ տարի շատ բերք կտային...»:

ԻՇԽԱՆԱՍԱՐ ՄԵԾ

Մեծ Իշխանասար, Մեծ Իշխիլա, Մեծ Իշխիլի, Իշխիլ Մեծ, Մեծ Ըշխիլի, Մեծ Իշխիլու, Մեծ Ըշխիլու, Քաչալ դաղ, Քաչալ սար, Քիլի-սալի (տեղանունների բառարան), Ֆարմաշ եւ Թարփանմազ (Ե.Լալայան), Սուրբ Յովհաննես, Սուրբ Ավանես, Սուրբ Օհանես, Սարի սուրբ Վանես, Սարի Սուրբ (3552 մ, Կապուտ-ջուղից հետո Սյունիքի երկրորդ բարձր սարն է):

Լեռնազանգված Սյունիքի հրաբխային բարձրավանդակում: Բարձրությունը 3552 մ է: Վերին նեոգենի հրաբխային գոյացում է՝ կազմված հիմնականում դացիտային, անդեզիտա-դացիտային լավաներից: Յս-ում է գտնվում Փոքր Իշխանասարը (3456 մ): Յս-արմ-ում Ի. 2500-2700 մ բարձրության թամբոցով ձգվում է դեպի Ծղուկի լեռնազանգվածը: Գագաթային մասում կա խառնարան: Արլ. եւ արմ. լանջերը զառիթափ են՝ մասնատված հովիտներով: Արլ. լանջին սառցադաշտային ծագման տաշտակաձեւ հովտում է գտնվում Սեւ լիճը: Ի-ում տիրապետում են սառնամանիքային հողմահարումը եւ ռելիեֆի սառցադաշտային ձեւերը (ՅՍՅ, հ.4, էջ՝ 376):

Անհիշելի ժամանակներից (մի քանի հազարամյակ), Ձագեձորի - Վարարակնի հովտում ապրող մեր նախնիների համար Մեծ սուրբը եղել է Իշխիլա, Իշխիլու լեռը կամ Մեծ Իշխանասարը: Խորհրդավոր ու անհասանելի այս լեռ-դիցարանում ապրող աստվածներն են ձեւավորել բարին ու չարը, ամպն ու արեւը, որոտն ու կայծակը, հեղեղն ու փոթորիկը, երաշտն ու կարկուտը, իր հովանու տակ ապրող մարդկանց կենցաղն ու ձակատագրերը: Յիմա էլ, եթե մարդիկ ուզում են իմանալ, թե ի՞նչ եղանակ է սպասվում առաջիկա ժամերին կամ օրերին, նայում են Քաչալ սարի հեռուները. փետրավրդն են մայրամուտի ամպերը..., մթնե՛լ է լեռան կատարը..., թուփապն իջել, նստե՛լ է Իշամեյրանում... Ձարմանալին այն է, որ այստեղ ամպերը ոչ թե ձորերից են բարձրանում, այլ կարող են կուտակվել լեռան կատարին, հաշված ռոպաների ընթացքում, դան-

դաղ, անարգել իջնել ցած, պատել սար ու ձոր, կարող են ահարկու որոտներով եւ խաչածեւով կայծակներով թրատել սեւ-մուգ երկնակամարը եւ ահեղամռունչ հեղեղաբեր տեղատարափ սփռել ձորի վրա... Միշտ ամենազոր է եղել է Իշխիլուն ու ամենակարող...

Մինչ Մեծ սրբասարի պաշտամունքի մասին խոսելը, ուզում եմ որոշ դատողություններ ու ենթադրություններ անել սարի անվան ծագման շուրջ:

Արդեն խոսել ենք հայ ազգի ձեւավորման ժամանակների, Սյունյաց աշխարհի բարդ գոտիականության, կտրվածության, տարբեր ժողովուրդների դիցարանների հետ փոխազդեցության մասին: Յնարավորինս ծանոթանալով առկա սկզբնաղբյուրներին եւ մեկնություններին, համոզվել եմ, որ Իշխիլու անունը եւ անվան նմանատիպ տարբերակները ոչ մի կապ չունեն մեր հարեան այլադավան ժողովուրդների եւ մասնավորապես՝ թուրքական լեզուների հետ, որ այն շատ հին՝ վաղնջական ծագում ունի...

Ո՞ր ցեղերն ու ցեղախմբերն են Սյունյաց բնակչության նախնիները... Յվանական եւ համարում, որ այստեղ բնակվող հաստատած ցեղախմբերի համար գլխավոր աստվածներից մեկը եղած լինի բարեխաստրական սիրո եւ պտղաբերության Իշտար աստվածուհին, որի անունից եւ պաշտամունքից էլ ծագած լինի Իշխիլա, Իշխիլու, Իշեգլու սրբասարի անունը (Էշտար, Աշտար, կենտրոնական կանաչի աստվածությունն է աքքադական դիցարանում: Վկայությունն ասում է, որ այն իր հերթին ծագել է աստար բառից, որ նախասեմական ժամանակներում տրվել է Վեներա մոլորակին՝ վաղորդյան աստղ կամ երեկոյան աստղ): Իշտարը նույնացվել էր Անահիտի հետ, նա նույնպես ունեցել է ռազմի աստծու ֆունկցիաներ, պատկերվել է նետ ու աղեղ մեջքին:

Բանասեր, արձակագիր, թարգմանիչ Սերգեյ Ումառյանը գրում է. «Պատմական Սյունիքի տարածքում ապրող հին բնիկները բազմաստվածության ժամանակաշրջանում հայկականի հետ պաշտել են նաեւ շումերական, եգիպտական, խոռիական, խեթա-լուվիական, ասորա-բաբելոնական, իրանական աստվածներ, որոնց անունները մնացել են տեղանուններում» (Ս.Ումառյան, Սյունիքը դիցարան, էջ 22): Վերծանելով պատմական Սյունիքի տեղանունները, եւ այդ առթիվ բազ-

մաթիվ հայ ու օտարազգի պատմիչների, հայագետների, պատմաբանների, գրականագետների, լեզվաբանների (Մ.Խորենացի, Ս.Օրբելյան, Մ.Աբեղյան, Յր.Ածառյան, Ն.Ադոնց, Գ. Ղափանցյան, Ա.Ղարիբյան, Ն.Մառ, Յ.Յյուրշման եւ այլն) տեսակետները, Ա.Ուանյանը նշում է, որ Սյունիք աշխարհի բոլոր գավառներում տեղանուններից ավելի քան 250-ը դիցաբանական եւ այլ կարգի պաշտամունքային անուններ են:

Գրականագետ Մ.Աբեղյանն այն կարծիքին է, որ «Իրանցիների հետ միաժամանակ հայերը հարաբերությունների մեջ են մտել հարավում Միջագետքի եւ Ասորեստանի բնակիչների-արամեացիների հետ, որոնք քրիստոնյա դառնալուց հետո ասորի են կոչվել: Հայերը նրանց ավելի բարձր կոլտուրայի ազդեցությունն եւս կրել են...»: (Մ.Աբեղյան, Երկերի ժողովածու, հ. Ա, էջ 28): Ավելին՝ ըստ Մ. Աբեղյանի՝ ասորեստանյան Իշտար աստվածուհու Անատաու մականունը, ինչպես նաեւ՝ հայոց հնագույն աստվածուհու՝ Նարիի (հետագայում՝ Ծովինար) եւ ավելի ուշ հռոմեական Դիանա աստվածուհիների անունները եւս կապված են Անահիտ անվան հետ:

Մովսես Խորենացու տեղեկությունների համաձայն՝ Աթենասը Հայաստանում նույնացվել է Նանեի հետ: Ենթադրվում է, որ նրա պաշտամունքը Հայաստան եւ իրանական աշխարհ է անցել Սիրիայից: Շումերա-աքքադական դիցաբանության մեջ նա սիրո, պտղաբերության եւ պատերազմի աստվածուհին է, իր հատկանիշներով նմանվում է Ինանային եւ Իշտարին: Հնարավոր է համարվում, որ լինի վերջինիս



Ակներ (Բռուն)

երկրորդ անունը:

Այստեղ մեզ մի կարեւոր փաստ կամ գուցե զուգադիպություն եւս խորհելու տեղիք է տալիս: Խոսելով Ադոնիս - Աստարտե առասպելի մասին, Ն. Ադոնցը նախ նշում է, որ Իշտարը նույն Աստարտեն է (Աֆրոդիտեն), որից ծագել է մեր Աստղիկը, ապա գրում է. «...ասել է թե՛ առասպելն հյուսվել է այնպիսի ժամանակ, երբ Իշտարի լծորդը համարվում էր ջրային մեծ աստվածը՝ Դակոնը կամ Օաննը» (Ն.Ադոնց, Երկեր, հ.1, էջ 29):

Չանդրադառնալով Իշտար աստվածուհու ամուսիններին, այնուհանդերձ մենք գիտենք, որ Իշխանասար-Իշխա-

լին կոչվել է նաեւ Սուրբ Հովհաննես, Սուրբ Օհանես... Այդ անունը կապ ունի Ն. Ադոնցի նշած Իշտարի «լծորդ», ջրային մեծ աստված Օաննի հետ... Սրբաարի այս երկու անունը նույն հնադարում են ձեւավորվել...

Եթե հենց այդպես էլ եղած լինի, այնուհանդերձ, պետք է ընդունել, որ երկիրը քրիստոնյա դառնալուց հետո քարոզիչների համար արդեն կանաչ ծանապարհ է բացվել հեթանոսական աստված Օաննի փոխարեն կարգելու Քրիստոսի սիրելի աշակերտին, եկեղեցու երեք սյուներից մեկին՝ Հովհաննես առաքյալին...

Անվան հետ առնչվող մի այլ մեկնա-

Ժողովրդական բանահյուսության պատանիներ՝ Սուրբ Օհանես սարին

ԳՅՈՒԼՈՒՄՆԵՐ

Քիշեր-ցիրեկ աչկս ճամփին,
Կսպասեմ իմ դարիք յարին:
Մարի տորք Օհանես,
Բյալքա թա՛ մըն խաբա՛ր անես:

Ասում են թա՛ խեւ ես, պել ես,
Հինչ էլ ինես՝ տու իմ սերն ես:
Վենդավ կքինամ Մարի սուրք Վանես,
Մինակ թա՛ կաս ինձ տանես:

Ակնին աղբյուրը պյացրու տեղ ա,
Ճյուրը դարման ու դեղ ա,
Դյուզի ճընհապան կեռ ու մեռ ա,

Տյախծուտը թաքուն սիրելու տեղ ա:

Վարդավառին հի՛նչ կանեն,
Իյուրուր մըն լավ ճուր կանեն,
Մար կքինան, երգ կասեն,
Վիճակ հանեն՝ սեր կասեն:

Փարչը յոթ ձիրավ լցած ա,
Վիճակը միջին պահած ա:
Ա՛յ վարդավառ եկած ջահել՝
Քու բախտն ընդեղ կապած ա:

ԳԵԼ ԿՆՊԻ ԱՂՈՒՔ

(Երբ գելկապն արվում է դանակով)

բանությունն եւ: Ձագեծորի խարամային կոնը մի բազմաձյուղ բարձրավանդակ է, որ դեպի արեւելք տարածվում է մի քանի կիլոմետր, իր մեջ է առնում Սեւ կամ Իշխանա լիճը, իսկ արեւմուտքում ձգվում է ավելի երկար՝ հր-արեւմուտք՝ Եռաբլրի բարձրավանդակը, մինչեւ Բարգուշատի ձորը եւ դեպի հս-արեւմուտք՝ Սիսիանի՝ Ծղուկի ողջ սարահարթը: Լեռնաշղթայի այս միջանկյալ ընդարձակ հարթությունը, որի վրա բարձրանում են Մեծ եւ Փոքր Իշխանասարեր-Իշխանները՝ կոչվում է Իշամեյդան (Էշամեյդան):

Արտահայտությունը, անշուշտ, ոչ մի կապ չունի էշ, ավանակ կենդանու հետ: Այն պարզապես ասվում է իբրեւ Իշեխլա սարի մեյդան (մայդան, майдан): Իսկ Ստ. Մալխասյանը մայդանը բացատրում է այսպես՝ մեյդան, հրապարակ, հավաքատեղի, ասպարեզ շուկա, մրցավայր, հնագիտական՝ դամբարանաբլուր, որն արաբական փոխառություն է՝ maydan (Ստ. Մալխասյան, ՅԲԲ, հ3, էջ 315):

Կարծում եմ նաեւ, որ անվան Իշխանասար տարբերակը շատ ավելի ուշ ժամանակների, գուցե եւ նախորդ դարի սկզբների արտահայտություն է, որի հնչեղ տարբերակն առաջացել է հենց բուն, հին անվան երկրորդ վանկը մտածված փոխելու հետեանքով՝ Իշեխլա, Իշխլա սար – Իշխանա սար:

Յիմա Իշեխլա մեծ սրբասարի պաշտամունքի մասին: Կարեւոր է վկայակոչել, որ խորհրդային հասարակարգում սոցիալիստական նոր տոների մեջ մենք գրեթե կորցրել կամ մոռացել էինք ազգային բազմաթիվ ծեսեր, եկեղեցական ու ժողովրդագրական տոնակատարություններ, ավանդական

արարողակարգեր: Ցավալի է, բայց ճշմարտություն, որ ի տարբերություն հանրապետության մյուս շրջանների՝ դրանք ավելի արագ վերանում էին հենց Ձանգեզուրի տարածաշրջանում:

Ժողովրդական տոներից նախնական մտածողության բնորոշ սովորություններն իր մեջ առանձնապես խոշոր չափերով պահել է հենց Վարդավառը (Վրթթըվեր): Այն բոլոր ժամանակներում եղել է լեռների պաշտամունքին նվիրված տոն: Ցավալի է, որ վերջին տարիներին էլ, նորանկախ Յայաստանում մենք անցել ենք մի այլ ծայրահեղության՝ այն վեր ածել ենք ջրի տոնի կամ ջրցանոցի:

Այս տոնի կարեւորագույն տարրերն էին լեռնային երթը, մատաղ-գոհաբերությունը, ջրի ցողումը, վարդը, վիճակ հանելը, խնձոր գլորելը, գյուլումներ երգելը եւ այլն: Այն քրիստոնեական ծիսակարգում համադրվել է Քրիստոսի Պայծառակերպությանը՝ Թաքօր լեռան վրա: Մեզանում ամեն ինչ պետք էր չեղած կամ լավագույն դեպքում մոռացված համարեինք, եթե հրաշքով գրված կամ պահպանված չլինեք 1931 թվականին ՅՍՍՐ պատմության պետական թանգարանի կողմից Ստ. Լիսիցյանի ղեկավարությամբ Ձանգեզուր մեկնած հայրենագիտական արշավախմբի կողմից գրառված մի պատկերավոր նկարագրություն, հայրենագիտական հրաշք մի գոհար, որ շքեղ գույներով ներկայացնում է Մեծ Իշխանասարում Վարդավառի մասսայական տոնակատարության պատկերը:

«Վարդավառի օրը, – գրում է Ստ. Լիսիցյանը արշավախմբի գիտական արդյունքները ներկայացնող իր

«Ձանգեզուրի հայերը» գրքում, – հավատացյալները մեծ բազմությամբ դիմում էին սրբազան լեռների գագաթներին գտնված սրբավայրերի այցելության: Այստեղ գտնվում էին հրաշագործ գերեզմաններ՝ որեւէ պարզ խաչքարով զարդարված կամ շատ նոր ժամանակներում շինված անարվեստ մատուռով հովանավորված: Բարձրանում էին Սարվարդի (Սարվարդի), Իշխանասարի (Իշիխլի) սուրբ Օհաննեսը եւ մանավանդ խուստուսի գագաթները...» (էջ՝ 275):

Այնուհետեւ նկարագրելով տոնակատարության ընթացքն Իշխանասարում, ազգագրագետը գրում է.

«Մեծ Իշխանասարը՝ Մեծ Իշիխլին տեղացիներին հայտնի է նաեւ որպես Սըփ Օհանէսի սար: Նա ավելի մատչելի է հյուսիս-արեւելյան կողմից, որտեղ նրա ստորոտից ոչ հեռու կանաչ ափերի մեջ ծիփում է Սեւ լճի՝ Կարազյուլի կապտավուն հայելին: Յին ժամանակ այժմյան Գորիսի վարչական շրջանի գրեթե բոլոր գյուղերից բազմաթիվ ուխտավորներ, որը ձիով կամ ջորիով, որը բորիկ ոտով, անողորմաբար բզելով ծանր բարձած անասունը, ընտանիքի մեծ ու փոքրով շրջապատված շտապում էին Վարդավառի տոնին սարը բարձրանալ: Իրենց բեռը ներքեւում՝ սարի ստորոտին թողնելով, նրանք մի քանի արահետներով շարան-շարան ձգվում էին սարն ի վեր դեպի գագաթը, որտեղ կուպիտ խաչքանդակներով զարդարված վիմաքարեր են կուտակված մի անհայտ գերեզմանի վրա: Այստեղ լուսեր՝ մոմեր վառելով՝ կայցնում էին քարերին, վառում էին կուպիտ կավե ձրագների բամբակե պատրոպները, բարեպաշ-

Յերի՛ կապուտ, յերի՛ կապուտ.

Էրկու ծերքավ, էրկու մանդավ

Տանակս անասս փակվի,

Կուլի թելը սարումը կապվի,

Մարի սուրբ՝ Վանեսն օգնական ինի,

Կորած դանան անվնաս ճարվի:*

* Կովը, հորթը, ոչխարը, ձին՝ նշվում է կոնկրետ:

Իշխանասարը Գուսան Աշոտի երգերում

*Նազելուս հետ ելանք սարը, սարը ժպտաց, հրաշք էր,
Մարերի մեջ՝ Սրբասարը անգուգական դրախտ էր...*

(«Սրբասար»)

Դու այնքան բարձր ես, մով սուրբ սար իմ,

Երկնքի հետ կխոսես քո շնչով սիրալի,

Ձեփյուռը տաղով է տուն մտնում շորորվում,

Մարերի սարն ես դու շափաղդ երկնային:

(«Սուրբ սար իմ»)

Էս գիշեր իմ երագին, ելա սարը Իշխանա,

Ինձ տարավ իմ մուրագ ձին, սրբավայրը իշխանա,

Ուխտավորներ են եկել սուրբ հավատի տեմչանքով,

Ասես լեզու էր ամել, էն խաչքարը իշխանա:

Մորս փեշը բռնեցի, խաչքարին մոմ վառեցի,

Ասաց,– որդին, սուրբ է սա,– խունկ վառեց, ես օծվեցի:

(«Մորս փեշը բռնեցի»)

տուօթյամբ համբուրում էին քարերը եւ իրենց ջերմեռանդ աղոթքները դէպի արեւելք առաքելով՝ հայցում էին մուրազների կատարում: Այնուհետեւ իջնում էին սարից եւ լծից ոչ հեռու, մի տափարակ հրապարակի վրա, բերած մատաղացուն մորթում: Քահանաներն իրենց տիրացուների հետ մեկի մոտից մյուսի մոտ վազվզելով՝ իրենց հասանելիք ոչխարի կամ գառան բուրդն ու մորթին էին հավաքում: Շուրջը վխտում էին մանրավաճառներ, խնձորեսկցի աշուղներն այս եւ այն խմբին միանալով՝ իրենց երգի ու նվագի համար մեծարվում էին եւ իրենց վարձատրությունը ստանում» (նույն տեղը, էջ՝ 279-280):

Մեկնաբանելով նմանը չունեցող համաժողովրդական այս տոնախմբության էությունը՝ Ստ.Լիսիցյանը գրում է. «Յագիվ թե կարելի լինի երկբայել, որ ոչ թե այստեղ իբր թե թաղված սուրբերի գերեզմաններն էին, որ գրավում էին ուխտավորներին, ինչպես եւ կասկածելի է նույնիսկ, թե այդ քարակոյտերը թաղումների հետքեր են եւ ոչ թե ուշ ժամանակներում հավաքած քարերի կոյտեր, այլ այդ գագաթները նվիրական էին քրիստոնեության նախորդող վաղեմի դարերից սկսած եւ շաղկապված էին արեւի պաշտամունքի հետ եւ ոչ մի կապ չունեին Քրիստոսի պայծառակերպության ավանդության հետ...» (նույն տեղը, էջ՝ 275):

Սյունիքի Ակներ գյուղի վարչական ներկայացուցիչ Սպարտակ Մինասյանի պատմածով՝ Մեծ Իշխանասար լեռան լանջերին որեւէ սրբատեղի այժմ չկա, սարի կատարին 3-4 տարի առաջ Սիսիանի Իշխանասար գյուղի երիտասարդները տեղադրել են 1.5-2 մ բարձրությամբ մետաղե խաչ:

ԽԱԶԻՆ ՕՍ

Ստ.Լիսիցյանն իր վերը նշված հայտնի աշխատության մեջ Մեծ Իշխանասարում վարդավառի տոնակատարության պատկերավոր նկարագրությունը շարունակում է այսպես. «Լավ քեֆ անելուց եւ կուշտ ուտելուց եւ պարելուց հետո բազմությունը երեկոյան դեմ վերադարձին ուղղվում էր դէպի Սըվի Կակօփի՝ Սուրբ Յակոբի խաչը, որը մի երկար քարատակ է եւ երկու կողմից երկու մուտք ունի: Այստեղ արդեն անհրաժեշտ էր մի մուտքով մտնել եւ մյուսից դուրս գալ միշտ միեւնույն ուղղությամբ»: (Ստ.Լիսիցյան, Զանգեզուրի հայերը, էջ՝ 280): Եվ ինչպես պատմում է մեծ հայրե-



Լուսանկարում՝ ակներից Սալբունցների ընտանիքը մատաղացու գառ է տարել խաչին օս սրբավայրը:

նագետը, դա արվում էր «ապագա հնարավոր հիվանդությունից կամ անհաջողությունից պաշտպանվելու համար...» (նույն տեղը, էջ 289):

Խոսքն այստեղ խաչին օս սրբավայրի մասին է, որը բոլոր ժամանակներում եղել է այս լեռնահովտի առավել հեղինակավոր աղոթատեղիներից մեկը: Կարեւոր է նշել, որ անցած դարի երկրորդ կեսին եւս այն դիտվում էր իբրեւ շատ այցելվող սրբավայր, բայց արդեն չէր պահվում նրա Սուրբ Յակոբի խաչ անունը: Սբ Յակոբ հայրապետը եկեղեցու հեղինակավոր եւ սիրված սրբերից է: Կատարած բազում հրաշքների շնորհիվ նրան կոչել են նաեւ «Սքանչելագործ»: Յակոբը թողել է պալատական ծոխ կյանքը՝ դարձել ճգնավոր: Տեսնելով, որ մարդկանցից շատերը թեպետ հավատքի են եկել, բայց թերահավատ են եւ կասկածում են Նոյյան տապանի գոյությանը, որոշել է բարձրանալ լեռը՝ տապանը տեսնել եւ մի մասնիկ բերել: Յակոբակ անկոտրում կամքին՝ չի կարողացել հասնել Արարատի գագաթը եւ երկար տանջվելուց հետո նիրհել է: Երազում հրեշտակն այցելել է նրան եւ տապանից մի մասունք դրել գլխատակին: Ըստ ավանդության՝ սբ Յակոբի պառկած տեղում բուժիչ եւ հրաշագործ հատկություններ ունեցող սառնորակ աղբյուր է բխել... Նոյյան տապանի այդ մասունքը ցայսօր

պահվում է Մայր Աթոռ Սբ Էջմիածնում: Յնարավոր է, որ հենց Ակների ջրերի ակունքների մոտ գտնվելու պատճառով է, որ այս սրբավայրը կոչվել է սբ Յակոբի անունով: Առաջ անցնենք եւ ջրերի պաշտամունքի մասին խոսելուց առաջ նշենք, որ սբ Յակոբի անունով այս ձորում՝ Կարարակնի արեւելյան ձյուղի վրա, կա մի ակնաղբյուր՝ Ակուսի աղբյուր (Յակոբ աղբյուր), որը եղել է ու կա Յին Գորիս-Վերիշեն գյուղի ջրամատակարարման գլխավոր ակունքներից մեկը:

Ինչպես ասացինք՝ Ստ. Լիսիցյանի կողմից նկարագրված Սուրբ Յակոբի խաչը ժողովրդի մեջ ավելի շատ հայտնի է խաչին օս անունով: Այն հաճախ պարզապես կոչվում է նաեւ՝ խաչ, կամ՝ Ակնին ճիրին խաչը, կամ՝ Ակնին խաչը:

Նույն այս սրբավայրի մասին էլ երվանդ Լալայանն այսպես է գրում. «Վերի-Շէնից դէպի հյուսիս, մոտ 2 վերստ հեռու մի ձորակի մեջ բխում է մի սառնորակ աղբյուր: Սրա մոտ կան ահագին քերձեր, որոնցից ամենամեծի մեջ կան երեք մեծ «քարատակ», որոնցից երկուսը միմեանց հետ հաղորդակցում են արհեստական կերպով բացուած մի կլոր ծակով: Սրանց մոտ կայ եւ մի ուրիշ, փոքրիկ քարատակ, որ երկու նեղ անցք ունի: Սա սրբատեղի է համարում, եւ թէպէտ ոչ մի խաչ, ոչ մի պատկեր չկայ, բայց եւ նույնպես՝ ձէթի հին կանթեղներ են վայր ածած մեծ թվով, եւ ամբողջ

քարատակը սեւացած է վառուած ձէթի ձրագների եւ մոմերի ծովսից: Դեռ այժմս էլ Գորիսից շատ ուխտատուրներ են գալիս այստեղ...» (Ե.Լալայան, Չանգեզուր, էջ 31):

Քարանձավախումբը, որի մեջ նաեւ սրբատեղին է, գտնվում է անմիջապես Իշխանասարի ստորոտում: Մեծ թեքութիւն ունեցող սարի դժվարին վերելքը սկսվում է սրբավայր-ժայռերից ընդամենը մի քանի մետր հեռվից, որի ձախ կողմի բարձունքում Ակներ աղբյուրի ակունքներն են: Իմ համոզմամբ հենց այստեղից էլ առաջ է եկել Խաչին օս անունը, իբրեւ մեծ Սրբասարի, մեծ Խաչի օս /ուս/: Եթէ սարը գլուխ լինի, ձորահովիտը՝ մարմին, գետի երկու վտակները՝ թեւեր, ապա սրբավայր ժայռը կլինի ուս: Եվ քանի որ Իշխանասար բարձրանալը միայն ամռանն է հնարավոր, եւ այն էլ՝ ոչ բոլորի համար, մարդիկ այցելելով սուրբ լեռ, հենց նրա ոտքերի տակ, նրա ծավիղ ուսին մորթել են մատաղացուն եւ կատարել իրենց աղոթքը:



Վերիշենի Սբ Յովսիսիմե եկեղեցին (IV-V դարեր)

ՍԱԼԻ ՕՋԱՆ

Սալի օջախը Հին Գորիս-Վերին Շեն (Վերիշեն) գյուղին ամենամոտ սրբատեղին է, գտնվում է բնակավայրից 1-1.2 կմ հեռու, հս-արեւմտյան կողմի Չիման կոչվող մարգագետնային տարածքում, Մեծ աղբյուր ակունքի հարեանությամբ՝ քիչ վերեւ: Այն 1.5-2 մ տրամագծով մի քարե քաշկառ էր եւ ուրիշ ոչինչ: 60-70 -ական թվականներին ինչ-որ մեկն այստեղ մի փոքր, անշուք խաչքար է դրել (քարերի արանքում, առանց ամրացնելու): Այս սրբավայրում հիմնականում փոքր մատաղ են անում՝ քայրներ:

80-ականների վերջին գյուղի մինուձար տղաների ուժերով այստեղ աղբյուր եւ ծածկով նստելատեղի՝ տաղավար է կառուցվել, որը չի պահպանվել:

ԳՅԱՎՈՒՐԻ ԲՆԵՐ

Արորոյան տներ, Աբորոտի դալաղ, Գյավուրի բներ: Գտնվում է Զուգաքարի (Ղոշա քար) տարածքում, Պիծի խութից հարավ, Խաչին օսից արեւելք: Մի քանի տասնյակ հեկտարի վրա տարբեր մեծության քարակույտեր են եղել, որոնց մեջ գլխավորը՝ հսկա սալ քարեր: Սկատելի է եղել այդ քարե քաշկառների ըստ խմբերի տեղաբաշխումը: Պատմագրության եւ հնագիտության մեջ դրանք կոչվում են դոլմեն (քարե սեղան) եւ կուրգան (գերեզմանաբլուր, դամբարանաթումբ), որոնք մ.թ.ա. երրորդ հազար-

րամյակի առաջին եւ երկրորդ հազարամյակի երկրորդ կեսերի մեգալիտյան դամբարանադաշտի թաղումներ են, պատկանում են միջին բրոնզեդարի դոլմենյան մշակույթին:

1959 թվականին այստեղ պեղումներ է կատարել ՀՍՍՀ Գիտությունների ակադեմիայի թղթակից անդամ, պատմաբան Մորուս Հասարայանի ղեկավարած արշավախումբը: Զանգեզուրի հնագիտական արշավախմբի 1951 թ. աշխատանքների համառոտ հաշվետվության մեջ նշում է. «...Ավելի մանրամասն ուսումնասիրվեց անցած տարի հայտնաբերված դոլմենների ու կուրգանների Գորիսի Վերին-շենի հսկա բնակավայրերը» (ՀԱԱ. ֆ.1109, ց.1. գ. 247):

Մի այլ տեղ՝ «Սյունիքի բնակավայրերի պատմությունից» հոդվածում, մեծ գիտնականը գրում է. «Չէի սսի, թե Զանգեզուրի (նաեւ Օշականի) բազմաքանակ դոլմենաձեւ բնակավայրերը, նույնաձեւ դամբարանները (Սիսիան-Շաքիի դիք քարերը՝ Ղոշունդաշ), (Ուզի եւ ամենախոշորը՝ Գորիս-Վերիշենի եւ շատ այլ վայրերի) եւ նման հուշարձանները լինեն սակ-սիսակների կուլտուրա: Դրանք ավելի հին բնակիչների, այսինքն մեծ մասամբ մի ծագում ունեցող առանձին տոհմերի, ապա ցեղային միության շինարարության արգասիք են, որոնցից, անշուշտ, օգտվել են շուրջ

2500-2700 տարիներ առաջ եկած եւ բնակված սակերը» (Մ. Հասարայան, «Պատմա-հնագիտական ուսումնասիրություններ», էջ 126):

1970-ական թվականների սկզբին գյուղի խորհրդային տնտեսությունը (սովխոզը), շրջանային մելիորացիոն կայանի ծանր տեխնիկայի օգտագործմամբ, մելիորացրել, քարերից մաքրել է Գյավուրի բների տարածքի ողջ հողերը, որի հետեւանքով ամբողջությամբ ոչնչացվել է դամբարանադաշտը: Հսկա բլուրներով ժողովված բազալտե քարը մարդիկ տեղափոխել, օգտագործել են բնակարանային շինարարության մեջ:

ՍՈՒՐԲ ՀՈՒՓՍԻՄԵ (Գրիգորիս) ՎԱՆԱԿԱՆ ՀԱՄԱԼԻՐ

Որ Հին Գորիս-Վերիշենի սբ Յովսիսիմե եկեղեցին, իբրեւ քրիստոնեական խոշոր ուխտատեղի, գոյություն է ունեցել IV-V դարերից՝ վկայակոչվում է 1933, 1943, 1946 թվականներին ՀԽՍՀ Պատմահնագիտական հուշարձանների պահպանության կոմիտեի, 1955-ին՝ ՀԽՍՀ Մինիստրների խորհրդին առընթեր ձարտապետության գործերի վարչության, 1956թ.՝ ՀԽՍՀ Մինիստրների խորհրդին առընթեր ձարտապետության եւ շինարարության գործերի պետական կոմիտեի արշավախմբերի կողմից կատարված

ուսումնասիրություններով եւ անձնագրավորման արդյունքներով (Չայաստանի ազգային արխիվ, ֆ 1063, ց1, գ 579, գ 1231):

Կա նաեւ հիմնարար կարծիք, որ այն ավելի հին ուխտատեղի է, որ ինչպես այդ ժամանակների եկեղեցիները, նույնպես կառուցվել է հեթանոսական մեհյանի տեղում: Եվ բուն եկեղեցին իր տեսակի մեջ, իբրեւ միանավ կառույց, ամենամեծն է Չայաստանում. արտաքին երկարությունը 27.3 մ է, սրահինը՝ 23.65 մ, լայնությունը որմնախորշերից՝ 5.65 մ, իսկ հենապատերից՝ 3.45 մ (չափագրությունը՝ Ժ.Միրումյանի):

Ցավով պետք է արձանագրել, որ 30-ական թվականներին իրականացված անձնագրավորման ժամանակ այս հոգեւոր կենտրոնից արդեն շատ բան մնացած չի եղել: Իրականում սբ Յոհաննիսի մենն եղել է վանական խոշոր համալիր՝ իր բազմաթիվ կառույցներով եւ բազմաձյուղ տնտեսությամբ, որը զբաղեցրել է ավելի քան 7.5 հա տարածք: Մենք չգիտենք, թե մինչեւ XX դարի սկիզբն ինչ վիճակով է սերունդներին հասել այս հոգեւոր կենտրոնը, քանի որ դրան նախորդող ժամանակաշրջանում եւ, մասնավորապես Գորիսի կոտորածի տարիներին, մեծ ավերածությունների են ենթարկվել ինչպես բնակավայրերը, այնպես էլ՝ եկեղեցական կառույցները: Բայց, որ այստեղ եղած հիմնական եւ օժանդակ կառույցներն ակտիվորեն քանդվել են անցած դարի 20-30-ական թվականներին, հայտնի է ու աններելի: Քանդված շինությունների սրբատաշ քարերով 1924-26 թվականներին կառուցվել է գյուղի դպրոցի շենքը, կոլեկտիվացման տարիներին ավերված շենքերի քարերով տարածքում կառուցվել է 4-5 տիպային անասնագոմ, սիլոսի երկու հոր, կոլտնտեսության դարբնոցն ու փայտանշակման արհեստանոցը, պահեստ: Տարածքի հարավային հատվածը զբաղեցրել է տնտեսության Փոքր այգին: Մնացած շինությունների մնացորդներն էլ վերացվել են 60-70-ականներին՝ անհատների կողմից սեփական հողատարածքների ընդլայնման հետեւանքով: Գյուղի կենտրոնական փողոցի աջ հատվածում գտնող տներն ու հողամասերը՝ նոր դպրոցի խաչմերուկից մինչեւ հին դպրոցի խաչմերուկը, տեղակայված են հին դամբարանադաշտի վրա, որը եւս եկեղեցական տարածք է եղել:

Սարերով ու ծայրերով շրջափակված, բազմագոտի լանդշաֆտով Սյու-

նյաց «ընդարձակ» հարթավայրերից մեկում՝ Վարարակնի հովտում, մեր նախնիների կողմից կառուցված այս սրբավայրը չբացահայտված շատ գաղտնիքներ ունի: Նման մեծ հոգեւոր կենտրոնները սովորաբար լինում են խոշոր բնակավայրի հարեանությամբ: Կոչվել է Չագեճոր այդ գյուղավանը կամ բերդավանը, Գորայք... Գուցե տարբեր ժամանակներում՝ երկուսն էլ, ինչպես ենթադրվում է...

Պատմագրությունը, որում IV-V դարերը լուսաբանված են առավելագույնս, Սյունիքում մեկ այլ վանական համալիր կամ խոշոր եկեղեցի չի նշում: Գիտենք նաեւ, որ այս երկրամասի բնակավայրերի եկեղեցիները կառուցվել են հիմնականում միջնադարում:

Կարող ենք համոզիչ կարծիք հայտնել, որ քրիստոնեության տարածման ժամանակ Չագեճորի կամ Գորու-Գորայքի սբ Յոհաննիսի (Գրիգորիս) վանական համալիրը եղել է Սյունյաց երկրի ազդեցիկ հոգեւոր կենտրոն:

Հիմա գլխավորը, ըստ պատմիչ Կոլոնի, երբ հայոց գրերը ստեղծելուց առաջ Մեսրոպ Մաշտոցը եկավ Գողթն գավառ, պայքար ծավալեց հեթանոսության դեմ եւ երկրորդ անգամ այստեղ եկավ արդեն հայոց գրերը ստեղծելուց հետո, «...դրանից հետո ելավ սահմանակից Սյունական աշխարհը... պտտեց, վերահասու եղավ Սյունիքի բոլոր կողմերում... Եվ սովորեցնելու համար մանուկներ ժողովեց, ավելի գազանամիտ, վայրենի, ձիվաղաբարո կողմերինը, եւ այնքան հոգ տարավ, դաստիարակի պես կրթեց, խրատեց...» (Կոլոնի «Վարք Մաշտոցի», ԵՀՀ, 2000թ., էջ 63):

Ծագում է հարց. որտեղ, Սյունյաց աշխարհի ո՞ր եկեղեցում կամ վանական համալիրում է հանգրվանել եւ դպրոց բացել Մեսրոպ Մաշտոցը... Կարող ենք ենթադրել, որ մեծ լուսավորիչ, հայ գրության, հայագիր դպրոցի հիմնադիր, հայերենի առաջին ուսուցիչ, քրիստոնեության քարոզիչ, հայոց եկեղեցու վարդապետ Մեսրոպ Մաշտոցը յուր սյունիքյան գործունեությունը ծավալել է հենց այս վանական համալիրում ու տարածաշրջանի նշանավոր բնակավայրում՝ Չագեճորում:

Եկեղեցու երկու մուտքի քարերի շարվածքից եւ վիմագիր արձանագրություններից երեւում է, որ այստեղ վերակառուցում է կատարվել մի քանի անգամ, վերջինը՝ 17-րդ դարում: Գիտենք նաեւ, որ բնակավայրը տարբեր ժամա-

նակներում ասպատակվել է մահմեդական քոչվոր ցեղախմբերի կողմից, որ XVII-VVIII դարերում այստեղ ահավոր կոտորածներ են եղել, բնակավայրն անմարդաբնակ է դարձել: Հետո այլադավան բնակչություն է ապրել, փոխել են գյուղի անունն ու մեր հնակառույց եկեղեցին դարձրել են մզկիթ... Իսկ երբ վերադարձել են փախածներն ու քշել են այլադավաններին՝ սբ Յոհաննիսի պղծված են համարել...

Հ. Գ. Աշխարհագրագետ Արամ Բաբայանի կարծիքով՝ Չագաճորի (Վերիշենի) Սբ Յոհաննիսի եկեղեցին հիմքում եւ շրջակայքում ունի հեթանոսական տաճարին հատուկ կառուցվածքի բազմաթիվ տարրեր եւ մեհյանի յուրահատուկ նյութական մշակույթի հետքեր: Պահպանված անցքերով բազմաթիվ քարերի առկայությունը հուշում է, որ տաճարն իրոք կառուցվել է ավելի վաղ գոյություն ունեցած մեզալիթյան կառույցի հիմքերի վրա, կոնկրետ դեպքում՝ 4-րդ դարի սկզբին՝ հեթանոսական ԱՍՏՂԻ տաճարի տեղում (Ալբրերո, Անգրի համաստեղություն): Եկեղեցու աշխարհագրական դիրքը, քարերի վրա առկա անցքերի տարբեր աստիճանի փորվածքները եւ այստեղ գտնված մի քարե աստղադիտական գործիք, աշխարհագետին հիմք են տալիս ենթադրելու, որ եկեղեցու եւ մեհյանի տարածքում եղել ու գործել է հնագույն աստղադիտարան:

ՍՈՒՐԲ ԳԵՎՈՐԳ ԿԱՄ ՆՈՐԱԿՆՈՒՔ (Նարակնունք, Նորակունք) ԵԿԵՂԵՑԻ

Այս եկեղեցու մասին առաջին գրառումը հանդիպում ենք Սարգիս արքեպիսկոպոս Ջալալյանցի 1840-ական թվականներին Չայաստանի տարբեր գավառներ, այդ թվում՝ Սյունիք կատարած ճամփորդությունը ներկայացնող նոթերի «Կորիս» ակնարկում. «Լայնատարած գյուղ է, [տեղակայված] անհարթ ձորակում, մերձակա լեռներից բխող մի գետի ափին: Օղն ու ջուրն առողջարար են: Բնակիչները հայեր են՝ հարյուր հիսուն տուն: Ունեն անհարթ եւ կոփածո քարերով կառուցված [մի] սազաշեն եկեղեցի...» (Սարգիս արքեպիսկոպոս Ջալալյանց, ճանապարհորդություն ի մեծն Չայաստան, էջ՝ 491):

XIX դարի 80-ական թվականների վերջին պատմագիր Լեոն, լինելով Սյունիքում, Բուն Գորիսի կամ Հին Գորիսի

**Սուրբ Գեորգ կամ
Նորակնունք եկեղեցի**

մասին գրում է. «...Այս մի օրինավոր գյուղ է, մի հայկական գյուղ իր սեւ-սեւ տներով, աղբակույտերով, թմբի գլխին կանգնած է հին եկեղեցին, որ այժմ աչքից հեռացրած է...»: (ԼԵՈ, երկ. ժող., հ.8, «Սովետական գրող» հր., Երեւան. 1985թ., էջ 59):

Իր հայտնի աշխատության մեջ այս եկեղեցու մասին չի մոռացել գրել նաեւ Ե.Լալայանը. «Գյուղում կայ մի փոքրիկ, կիսով չափ քերծի մեջ փորուած եկեղեցի Նորակնունք (Նորակնունք) անունով, որի դռան կամարակալ քարի վրայ կայ հետեյալ արձանագրութիւնը. «թ. ՌՅԷ (1628). Ես Նասիպ կանգնեցի սբ. եկեղեցիս ի փրկութիւն հոգոյս»: Այս եկեղեցին այժմ էլ (1899) իբր աղոթատեղի է» (Ե.Լալայան, Չանգեզուր, էջ 30-31):

Այս «կիսով չափ» հողի մեջ խրված, անարվեստ կառույցը վերագրվում է XVII դարին: Խոսելով այդ ժամանակի մասին, կարելի է նշել, որ դրան նախորդած շուրջ երեք հարյուրամյակ հայ ճարտարապետության համար անստուգ դարեր են եղել: Յայ ժողովուրդը զուրկ է եղել պետականությունից՝ մոնղոլ-թաթարների (XIV դար), Կարա-կոյունլուների ու Ակ-կոյունլուների (XV դար) տիրապետության ժամանակն է եղել, որին հաջորդել են Յայաստանի երրորդ (1555) և չորրորդ (1639) բաժանումներ Օսմանյան կայսրության ու Սեֆյան Պարսկաստանի միջև: Միայն XVII դարի սկզբից Յայաստանում համեմատաբար նպաստավոր իրավիճակ է ստեղծվել երկրի վերականգնման և շինարարական գործունեության համար: Այս հարյուրամյակում են կառուցվել Սյունիքի եւ, մասնավորապես, Բուն Չանգեզուրի բնակավայրերի մի շարք հոգեւոր համայնի կառույցներ եւ եկեղեցիներ (Սյունյաց Մեծ անապատը՝ 1608-1613 թթ., Տաթեւի Մեծ անապատը եւ նրա սբ Աստվածածին եկեղեցին՝ 1663 թ., Խնձորեսկի սբ Ղազարի մե եկեղեցին՝ 1665 թ., Զարահունջի սբ Ղազարի մե եկեղեցին՝ 1675 թ., Շինուկայրի սբ Աստվածածին եկեղեցին՝ 1676 թ. եւ այլն): Ինչպես



Յակոբ քահանա Տեր-Մինասյան

վկայում է քարե արձանագրությունը, 1628-ին կառուցվել է նաեւ Բուն Գորիսի կամ Յին Գորիսի Նորակնունքը:

Այս փաստը չի նշանակում, որ կարող ենք խոսել խաղաղ ու ստեղծագործ կյանքի մասին: Չմոռանանք, որ Շահ Աբասի իշխանության տարիներն էին (1587-1629 թթ.): Կըզըլբաշ ցեղերի նոր տեղաշարժերի հետեւանքով Սյունիքը (Կապանի երկիրը) ենթարկվում էր Թավրիզի կամ Ազերբայջանի բեկլարբեկին: Այս վիլայեթներում իշխողների կամայականությունը սահման չուներ, իսկ հպատակները զրկված էին բոլոր իրավունքներից: Դարաբաղում եւ Սյունիքում ալաիական ընդարձակ տարածությունների առկայությունը մեծ չափով նպաստել էր քրջվորության արագ տարածմանը: Դարավերջին իրանական իշխանությունների թուլացումն անկառավարելի էր դարձրել այստեղ թափառող ցեղերին, ամենուր հայատյացության քարոզ էր, մահ ու ավերածություն: Նման

բազմաթիվ հարձակումների ենթարկված եւ կոտորածից փախած Բուն Գորիսի կամ Յին Գորիսի բնակչությունն էլ լքել էր իր բնակավայրը, ծվարել էր Շորջրի քարայրներում: Ինչպես արդեն ասել ենք, բնակավայրը հայաթափելուց, գյուղի անունը փոխելուց հետո, գլխավոր ու հին եկեղեցին՝ սբ Ղազարի մե, վերածվել էր մզկիթի: Դրա վկայությունն է նաեւ եկեղեցու ձեւափոխված արեւմտյան մուտքը: Մի քանի տասնամյակ հետո, երբ բնակիչները վերադարձել են իրենց բնակավայրը, հին եկեղեցին պղծված են համարել եւ հիմնական աղոթատեղի են դարձրել բնակավայրին ավելի մոտ եւ համեմատաբար ավելի ապահով փոքրիկ ու անշուք եկեղեցին՝ սբ Գեորգը կամ Նորակնունքը:

Այդ ժամանակ ճորի բոլոր բնակավայրերի մելիքական նստավայրը եղել է Գորիս գյուղը: Մինչեւ 1899 թվականը ծնունդի, կնունքի, ամուսնության եւ մահվան գրանցումն ու ծիսակարգը կատարվել են միայն Գորիս գյուղի սբ Ղազարի մե եկեղեցու մեջ: 1900-ից այդ արարողակարգերի կատարման թույլտվություն տրվել է նաեւ Յին Գորիսի սբ Գեորգ եկեղեցուն:

1900-1906 թվականներին եկեղեցու քահանան եղել է Տեր-Ներսեսը, դպիրը՝ Սահակ Տեր-Մինասյանը: 1906 թվականից Յին Գորիսում է հանգրվանել կոտորածից փախած, Մինքենդ գյուղի հոգեւոր հովիվ Յակոբ Տեր-Մինասյանը, ով եւ դարձել է այս եկեղեցու քահանան: Դպիր-գործավարը եղել է Տեր-Գարե-

գինը: (Յակոբ քահանան եւ նրա որդին՝ գյուղի հեղկոմի նախագահ Մուշեղ Մինասյանը, սպանվել են 1921 թվականի հունիսի 25-ին՝ դաշնակների կողմից, կինը՝ Դիանան, ծանր վիրավորվել է):

Սբ Գեորգ (Նորակնունք) եկեղեցու վերաբացումն ու օծումը 1994 թ. հուլիսին կատարել է Կանադայի Յայոց թեմի առաջնորդ Յովնան արքեպիսկոպոս Տերտերյանը, ով եւ հոգացել է եկեղեցու վերանորոգման ծախսերը:

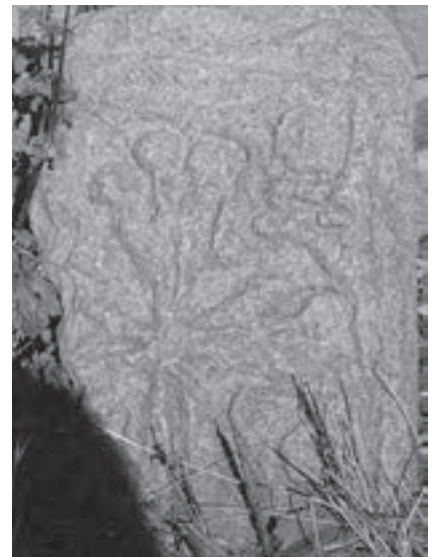
ՃՂԱԾ ՔԱՐ

ՀՍՍՀ ԳԱ հնագիտության եւ ազգագրության ինստիտուտի կողմից ուսումնասիրված եւ 1960 թ. հրատարակած «Դիվան հայ վիմագրության» արժեքավոր աշխատության II պրակում, կարդում ենք. «...Վերին Շենը նշանավոր է նրանով, որ նրա հյուսիսային սահմաններից են բխում Վարարակնի աղբյուրները; Այս աղբյուրների ջուրը 932 թ. Սյունյաց եպիսկոպոս Յակոբը գնել էր Սյունիքի իշխան Փիլիպէից 12 հազար դրամով եւ մի թանկարժեք քարով, ջրանցքով՝ Շեների եւ Յալիծորի հանդերով՝ հասցրել մինչեւ Տաթեի վանքի կայվածքները՝ Որոտանի ծախափին, Սատանի կամուրջի գլխին, նախապես Ցաքուտ կոչված վայրը, որն այնուհետեւ կոչվել է Վարդուտ» (Ստ. Օրբելյան, 254-256):

«...1292 թ. Տաթեի վանականներից Յովհաննեսը կրկին նորոգել է այն: Այդ արձանագրությունը փորագրված է մի մեծ ժայռաբեկորի վրա, որը գտնվում է ջրանցքի եւ լեռնաշղթայի եզրին, այն վայրում, որտեղից ջրանցքը շուտ է գալիս Ուշ թափանների հարթավայրը»:

«...ժայռաբեկորի վրա հայերեն արձանագրությունից վեր, կա երկու տող արաբերենին նմանվող տառերով մի այլ արձանագրություն եւս: ...Գծագիրը եւ լուսանկարները մենք հանձնել ենք Լենինգրադի մասնագետներին, որոնց նախնական կարծիքն այն է, որ ուշ շրջանի-VII դ պահլավերեն է» («Դիվան հայ վիմագրության, Պրակ II, կազմեց Ս. Գ. Բարխուդարյան, ՀՍՍՌ ԳԱ հրատ., 1960, էջ 75):


Ճղած քարի առեղծվածը կամ Տա-



թեի վանքի, Ցաքուտի, Տերտերի առվի, Յակոբ եպիսկոպոսի առ Աստված աղոթքի եւ ժայռը երկու կես դառնալու հրաշքի մասին (Ավանդապատում, հատված)՝ ստորեւ:

...Յակոբ եպիսկոպոսը շինարարությունը սկսում է միանգամից մի քանի տասնյակ տեղամասերում: Ձագեծորի սարալանջերը, ողջ Եռագագաթի հարթությունը, Նորիքի, Խոտանանի, Շեների, Յալիքի դաշտերը, Որոտանի կիրճը վերածվում են մի անծայրածիր շինարարական հրապարակի: Իրենց հոգու փրկության համար վանքի համար կառուցվող ջրատարում սեփական մասնակցությունն ունենալու նպատա-

կով կամովին աշխատելու են գալիս հարյուրավոր ու հազարավոր հայ քրիստոնյաներ: Փորվող ջրանցքի երկարությամբ մեծ քարավանի պես շղթայվում են կառուցողների վրանները, բանող անասունների գիշերելու համար փայտյա գերաններով արգելափակոցները, կավե խողովակների, քարի, ավազի, կրի, ուրիշ շինանյութերի բլուրները: Այսպես, բոլոր տեղամասերում մետր առ մետր ձգվում էր երանելի ջրատարը, եւ օրեր անց մի հատվածը միանում էր մյուսին: Ամեն ինչ արվում էր չարչարանքով ու մեծամեծ ծախսով, գործը առաջ էր գնում դանդաղ, բայց՝ նախանշած ընթացքով: Եվ ահա կառուցվող տեղամա-



Ճղած քարի բեկորը, որի վրա արձանագրություն է



Սեւ կամ Իշխանա լիճ

սերից մեկում՝ Ձագեձորի լեռնաբազուկի եզրին, այնտեղ՝ ուր Իշխանասարի փեշից ջրանցքը պետք է շրջվեր դեպի Եռագագաթի սարահարթը, ջրատարի ուղին արգելափակվում է, դեմ է առնում մի լերկ ապառաժի: Որոշվում է շրջանցել ժայռը, կտրել սարի կուրծքը, ամբողջությամբ հողից ազատել ժայռաբեկորը, եւ առուն ձգել նրա հետետով: Մարդիկ քանդում են գիշեր ու գօր, բայց ինչքան փորում, խորանում, այնքան մեծանում էր ժայռը: Ելք չկար: Վանահայր Հակոբ եպիսկոպոսը խնդրի լուծումը միայն երկնքում է տեսնում: Նա պատարագ է մատուցում, դիմելով առ Աստված՝ նշում է, որ այդ գործը ձեռնարկվել է երկնավորից գորոթյուն ստանալով, խնդրում է, որ մի ելք ցույց տա՝ անելանելի վիճակից դուրս գալու համար:

Անցնում են ժամեր: Մռայլ, սեւ ու գորշ ամպեր են իջնում Իշխանասարի գագաթից, կուտակվում են Ձագեձորի խարամի վրա: Իշխիլին մթնում է: Խառնվում են երկինքն ու երկիրը: Առեւ-լի որոտին հաջորդում է կժերից թափվող տեղատարափը: Ամպերի հուժկու բախումներից դողդողում է աշխարհը,

եւ խավարը ստեպ-ստեպ լուսաճառագ է դառնում երկնքում իրար թրատող հզոր կայծակների կուրացնող լույսից: Լեռներն այդպես շանթահարվում են մի քանի ժամ, փոքր ջրերը մեծանում, անսասնձ են դառնում, մարդ ու գազան սսկվում են թաքստոցներում...

Եվ առավոտյան, երբ ամենի համար եւ ամենուր առավոտը բացվում է խաղաղ ու լուսավոր, եւ շինականն իր գործին է գնում, մարդիկ տեսնում են գիշերը կատարված հրաշքը. նրանք «Տերտերի առվի» ճանապարհը փակող հսկա ժայռը տապալված են գտնում: Քարափին բազմած հսկա որձաքարը ձղված, երկու գրեթե հավասար մասերի բաժանված, ընկած է լինում ձորապռնկին... ժայռի մյուս կողմում թափված քարերը լինում են կտոր-կտոր՝ հազար կտոր: Վայրն այս մարդիկ կոչում են «Ճղած քար»:

Հակոբ եպիսկոպոսը հաջողությամբ ավարտում է ջրանցքի կառուցումը: Վարարակնի ջուրը Ձագեձորի լեռներից հասնում է Ցաքուտ, քարքարոտ ու փշալից վայրը վերափոխվում է վարդաստանի ու ծառաստանի, մի զարմանալի դրախտ է դառնում: «...Խիստ ընդարձակ

ամբողջ վայրը զարդարեց թանձրախիտ ծառերով ու գեղեցկաձյուղ որթատունկերով՝ միաբանության վայելքի եւ բոլոր կարոտյալների ու աղքատների կարիքների համար» (Ստ.Օրբելյան, նույն տեղը, էջ՝ 226):

Նա հարթեցնել է տալիս նույն վայրում գտնվող գեղեցիկ բլրի գագաթը եւ կառուցում է գմբեթահարկ եկեղեցի, որը հասկապես աչքի էր ընկնում իր որմնանկարներով: Եվ ապա, մատենավորելով իր հիշատակի արձանագրությունը, գրում է «վերին օգնությամբ կառուցված» ջրանցքի պատմությունը, հաստատում է այդ ջրի վրա վանքի լրիվ իրավունքները եւ մյուսների համար՝ արգելքները:

Վարարակնի ջրանցքի մասին ստեղծվել է էլի մի վկայագիր՝ կառուցումից ավելի քան երեքուկես հարյուրամյակ հետո՝ 1294 թվականին: Այն Տաթևի այդ ժամանակվա կառավարող եպիսկոպոս Հովհաննեսի կողմից ջրատարը վերանորոգելու մասին է: Հոգետոր հովիվն իր կատարած գործի հիշատակարանը արդեն ոչ թե մատենագրել, այլ՝ վիմագիր արձանագրել է Ճղած քարի

երկու կես դարձած ժայռաբեկորներից մեկի հարթ ճակատին, որի մասին արդեն ասել ենք:

ՍԵՎ ԿԱՄ ԻՇԽԱՆԱ ԼՃԻ ԼԵԳԵՆԴ

Սեւ լիճ, Իշխանա լիճ, Իշխանա ծով, Ղարա գյուլ. լիճ Այունիքի բարձրավանդակում՝ 33 Այունիքի մարզի եւ ԼՂՀ-ի սահմանագլխին, Գորիս քաղաքից հս-արմ., ծովի մակարդակից 2658 մ բարձր: Մակերեսը մոտ 2 կմ/քառ. (երկարությունը՝ 1,6 կմ, լայնությունը՝ 1,2 կմ, խորությունը՝ 9,3 մետր): Սեւ լճի մեջ ոչ մի գետ, առու, աղբյուր չի թափվում: Անհոսք քաղցրահամ լիճ է, սնվում է հատակից ելնող հոսքերից, մաքուր է, սառնորակ, աճեցվում է իշխան տեսակի ձուկ: Կա այն կարծիքը, որ ձագարածե է, ունի նաեւ ներքին արտահոսք, լողանալու համար վտանգավոր է, կենտրոնում ձգելու հատկություն ունի: Ձմռանը սառցակալում է: Ամռանը նրա ափամերձ խոտառատ արոտներն օգտագործվում են անասնապահական տնտեսությունների կողմից: Լիճը Վարարակնի հովտի բոլոր ակունքների սնուցման աղբյուրն է:

*Անես երկնի լագորից պոկվել է մի պատառիկ,
Սուզվել է ու տեղ գտել մեր լեռներում անառիկ...
Գուսան Աշոտ, «Իշխանա լիճ»
Դու ծովակն ես սրբոց սարի,
Քեզնով ցողվեց լույս հայուհին,
Մայր ասեմ քեզ աղբյուրների
Քեզնից կաթիլ թող չպակսի:
Գուսան Աշոտ, «Ծովակ Իշխանա»*

«Նոր եւ հին Կորեսի մեջ (միջեւ) եւ սրան ավելի մոտ 4225 բարձր տեղում կա փոքրիկ ուխտատեղի մատուռ՝ մի աղջկա գերեզման: Ինչպես պատմում են, թե անհավատների բռնաբարությունից խուսափելու պատճառով բարձունքից գահավեժ իրեն նետել է Սեւ լիճը, որը լեռան գագաթին է, եւ ինչ-որ ոխ առնելու համար, կարծում է (պատմող) ռազմիկը, թե մնալով (մտնելով) այնտեղ (ջուրը) կբռնի նույն (տեղն) ընկնողներին եւ չի թողնի ազատվել, ելնել վեր, դուրս»: (Ղեւտոյ Ալիշան «Սիսական», Վենետիկ 1893, էջ՝ 262):

Հին ավանդապատումն ասում է, որ Ձագեձորում երկայնաբազուկ երեք եղբայրներ են ապրել, ովքեր տեր ու տիրակալն են եղել այս ձորերի: Նրանցից ավագը ժառանգ չի ունեցել: Սրբի դռներ

է գնացել, զոհեր է մատուցել աստծուն, բազմաթիվ բարեգործություններ է կատարել, որ իրեն ժառանգ տրվի: Եվ երբ արդեն բավական տարիքով է եղել, եկել է վաղուց սպասվող այդ ուրախությունը, եւ իշխանի կինը դուստր է ունցել: Շուտով նրանց դռանը հայտնվել է մի դերվիշ եւ իշխանից մի արծաթ է պահանջել, որ ասի դստեր ճակատագիրը: Չինվորները նրան քշել են երկրի սահմաններից դուրս: Հեռանալիս դերվիշն ասել է, որ իշխանադուստրը դժբախտ գեղեցկուհի է, դաժան ու անսովոր ճակատագիր է նրան տրված: Այս միտքն օր-օրի տանջել է հորը: Նա մտորումների մեջ է ընկել, հազար ու մի վարկած է մտածել եւ որոշել է՝ դստերը մեծացնել իբրեւ տղայի: Նրա մարդիկ նախ լուրեր են տարածել, թե իբր իշխանի կինն իրականում տղա է ունեցել, բայց աղջիկ է ասվել, որ աչքով չտան, որ օրորոցագողի ականջը չընկնի: Եվ, այնուհետեւ, իշխանն ու նրա մարդիկ սովորեցրել են աղջկան այն ամենը, որ հատուկ էր իսկական զինվորին: Պատանու շորերով այդ պարմանուհին շուտով դարձել է ճարպիկ հեծյալ, նիզակահար, թրամարտիկ, գորգի վրա գետնով է տվել ցանկացած հասակակից պատանու, լողացել, անցել է Իշխանա լիճը, մագցել, բարձրացել է Պղնձաքարի ժայռափշերով, հոր հետ որսի է գնացել Այունյաց երկրի լեռներն ու Մթնածորի անտառները:

Եվ օրերից մի օր ահավոր մրրիկը պատել է սար ու ձոր, Կարա-կոյունլու ցեղի Կարա-Մուհամմեդ խանի յաթաղանը կախվել է Այունիքի վրա, ամենուր արյուն է հեղվել, եւ ահ ու սարսափ է տարածվել: Երկայնաբազուկ Մեծ իշխանի վրանները խփված են եղել Իշխանա լճի ամառանոցում: Լուսածեփն, երբ յայլավորը դեռ չէր հասցրել արթնանալ, բռնապետ հրոսակը գաղտագողի մոտեցել, շրջապատել, ավերել է ամառանոցը, գերել է իշխանին ու նրա մարդկանց: Վրաններից մեկում՝ մահճի մեջ քնած, նրանք գտել են իշխանի դստերը:

- Միայն խանի հարեմին է արժանի այս գեղեցկությունը, - ասել է ասկյարների յուզբաշին ու, պահելով թուրը գերված իշխանի կրծքին, ասել է, որ կազատի բոլորին՝ աղջկան տանելու պայմանով: Հայրը մերժել է: Ասկյարները դստեր աչքի առաջ սպանել են հորը, եւ ձեռքերն ու ոտքերը կապած աղջկան նետել են ձիու վրա: Յուզբաշին նստել, մտրակել է նժույզը՝ ժամ առաջ խանին հասցնելու

այդ թանկարժեք ավարը: Ճանապարհին կատարվել է անհավատալիս: Աղջկան հաջողվել է ազատվել կապանքներից, յուզբաշու կողքից քաշել, հանել է նրա թուրը եւ հենց ձիու վրա նրան սրախոլխոլ է արել: Գետնին նետելով արյունարբու գագանին, նա ցատկել է թամբին ու մտրակել նժույզը: Աղջկան հետապնդել են տասնյակ ու հարյուրավոր ասկյարներ: Փախչել նրանցից՝ անհնար է եղել: Աղջիկը հասել է Իշխանա լճին, ձին քշել է հենց ջրի մեջ եւ իրեն նետել է ալիքների վրա: Ջրի տակ անցնելով՝ քիչ հետո դուրս է եկել լճի կենտրոնում:

- Բռնել միայն կենդանի, - լսվել է հրամանը եւ հարյուրավոր զինվորներ թափվել են լիճը: Նրանք լողացել են դեպի աղջիկը, բայց դեռ լճի կենտրոն չհասած՝ կորել, անհետացել են: Կարծես ինչ-որ մի հրեշ ջրի տակ սպասել ու կոպ է տվել նրանց: Անցել են ժամեր, նորանոր խմբեր են մտել լիճը, եւ ոչ ոքի չի հաջողվել հասնել ջրի ալիքների հետ խաղացող աղջկան: Այսպես, մինչեւ ուշ գիշեր, լճի հրեշը կոպ է տվել զորքի մեծ մասը: Ասկյարների կատաղած զորապետը պահանջել է խաբույկներ վառել լճի շուրջը եւ բռնել աղջկան, եթե գիշերը փորձի որեւէ տեղ դուրս գալ ջրից:

Լուսաբացին աղջիկը ջրի երեսին արդեն չի երեացել: Հրոսակը հեռացել է նոր ոճիրներ գործելու: Մեկ-երկու օր հետո մարդիկ նկատել են ջրի վրա լողացող մի մարմին: Նրանք հանել են աղջկա դին, տարել մի բարձր տեղ թաղել, որ սովորական մահկանացուներից տարբերվի նրա գերեզմանը:

Ասում են, որ այդ ժամանակից ի վեր Իշխանա լիճը սրբավայր է դարձել ու ստացել իր երկրորդ անունը՝ Սեւ լիճ: Ասում են, որ Սեւ լճի հրեշն այսօր էլ կա, որ նա կոպ է տալիս ջուրը մտնող բոլոր չարերին, բարբարոսներին, անհավատներին:

ՍԱՆԴ ԱՂԲՅՈՒՐ, ՃՂԱ-ՑԻՆ ՃԻՐԻ ԽԱԶ

Դարեր ի վեր եղել է գյուղի գլխավոր աղբյուրը, գտնվում է սբ Հռիփսիմե եկեղեցու հարեանությամբ, գետի մյուս ափին: Աղբյուրից քիչ վերել՝ ձորակի բարձունքում (հետագայում՝ Ղահրամանյանների բանջարանոցում), եղել է մի սրբատեղի, քարակույտ քաշկառ, որը կապված էր ջրի, հնարավոր է հենց Սանդ աղբյուրի պաշտամունքի հետ:





ԵՐԹՈՒՂԻ 3

Մեկ օր Քարահունջում. Օխտն օրորոցի լեզենդը

Անդրանիկ Բաղդասարյան երջանկահիշատակը դեռևս 1998-ին է փորձել հավաքել իր հայրենի գյուղի հետ կապված տարեցների հուշերը, եւ արժեքավոր մի գրքույկ է ժառանգել ապրողներիս. հարգանք նրա հիշատակին:
 Բայց մեր ստեղծագործական խումբը Քարահունջ գնաց՝ գյուղի սրբավայրերին ծանոթանալու առաքելությամբ:
 Մեզ ուղեկցում էին գյուղի միջնակարգ դպրոցի տնօրեն Արմեն Մկրտչյանը եւ Վալերի Գալստյանը:

ՕՒՍՏՆ ՕՐՈՐՈՑԸ


Ըստ Անդրանիկ Բաղդասարյանի՝ «Գյուղի հյուսիսային մասում, հսկա ժայռերի տակ, ապրելիս է եղել նահապետական բազմանդամ մի ընտանիք: Նույն հարկի տակ սիրով ու հարգանքով ապրելիս են եղել ընտանիքի պատկառելի հայրը, մայրը, յոթ քույրեր, յոթ եղբայրներ, յոթ հարսներ՝ յոթ օրորոցով, թոռներ, ծոռներ, թվով՝ քառասուն հոգի:

Լինում է ահեղ երկրաշարժ: Տան վերետում գտնվող լեռնաշարքից մի ժայռաբեկոր պոկվել, գլորվել ու իր տակն է առել բնակարանը: Այդ դեպքից հե-

տո չարաբաստիկ ժայռաբեկորը կոչվել է «Օխտն օրորոց», ու սերնդեսերունդ պատմությունը հասել է մեզ:

... ժայռաբեկորի տակից շինարարական աշխատանքների ընթացքում դուրս են գալիս կավե ամաններ, սափորներ, տնային գործածության այլ իրեր, որոնք գտնվում են դպրոցի հնագիտական թանգարանում: Հնածոների այդ շարքը հաստատում է այդ լեզենդի ստույգ լինելը:

«Օխտն օրորոց»-ն ունի պատմական նշանակություն, ժայռաբեկորի լայն ողորկ երեսի վրա փորված են հայերեն տառերով արձանագրություններ, արեւի



«Օխտն օրորոց»-ն ունի պատմական նշանակություն, ժայռաբեկորի լայն ողորկ երեսի վրա փորված են հայերեն տառերով արձանագրություններ, արեւի ժամացույց, մարդկանց, կենդանիների պատկերներ



Առաքել Ծատուրյանի շիրմաքարը

Բլրի գագաթին Հագարա փրկիչն է

ժամացույց, մարդկանց, կենդանիների պատկերներ:

1935 թ. այստեղ ժամանեց գիտական մի արշավախումբ եւ վերծանեց արձանագրությունները:

Պարզվեց՝ փորագրությունները վերաբերում են 14-րդ դարին:

Հայատառ արձանագրության բովանդակությունը հետեւյալն է՝ «Այս եկեղեցին շինեցի իմ եւ ծնողացս պատվին»:

Եկեղեցու հետքերն այժմ չկան...

Ժայռաբեկորի վերին ձախ կողմում փորագրված են ձիավորներ եւ... հետիոտն մարդկանց գծապատկերներ...

«Օխտն օրորոց»-ն իր մեջ շատ թաքնված գաղտնիքներ ունի եւ կարոտ է հիմնավոր գիտական վերծանման»:

Անդրանիկ Բաղդասարյանի ուշագրավ այս գրառումի հետ, անշուշտ, համաձայն ենք:

Սակայն չի կարելի չնկատել, որ ժայռաբեկորի վրա իծագրեր են, ինչպիսին տեսել ենք Սիսիանի տարածաշրջանի

Ուղտասարում:

Հնարավոր է, որ այդ վայրում ուփտատեղի է շինվել 14-րդ դարում, բայց իծագրերը, անտարակույս, վեց-տասը հազար տարվա վաղեմություն ունեն:

ՍՈՒՐԲ ՀՈՒՓՍԻՄԵ ՊԱՏՎԱԿԱՆ ԵԿԵՂԵՑԻՆ

Քարահունջի գլխավոր սրբավայրը, այնուամենայնիվ, Սուրբ Հռիփսիմե եկեղեցին է՝ կառուցված 1675 թ.:

Ճիշտ է ասված՝ գեղեցիկ կամարներ, սյուներ, բեմ, բեմի աջ եւ ձախ կողմերում՝ խցիկներ, օժանդակ այլ շինություններ, զանգակատուն՝ մեծ ու փոքր զանգերով:

Աբրահամ Կրետացի Հայոց կաթողիկոսը (1734-37 թթ.) «Պատմագրութիւն անցիցն իւրոց եւ Նատր-Շահին պարսից» աշխատության մեջ Սուրբ Հռիփսիմեի մասին այսպես է արտահայտվել՝ «...սրբատաշ քարերով շինված մի պատվական եկեղեցի»:

Ժամանակին Քարահունջն ըմբու-

տացել է Տաթևի վանքի դեմ, որի համար գյուղը բանադրվել է: Այդ մասին իմանում ենք Աբրահամ Կրետացու վերոնշյալ աշխատությունից:

Նա նկարագրում է 1736 թ. մարտի 10-ին Մուղանի դաշտում Թահմազ Ղուլի խանին Իրանի շահ՝ Նադիր շահ անվամբ թագադրելու արարողությունը եւ դրան առնչվող անցուդարձը:

Կրետացին լինում է հսնձորեսկում, որից հետո՝ «...Այստեղից գյուղացիները թանձր ձյան միջով, իրենք՝ զենքով ու հրացանով, մեզ ուղեկցեցին ու հասցրին Տաթևի մեծ անապատը»:

Ճանապարհին մի ավեր գյուղ կար՝ Քարահունջ անվամբ, որը բանադրել էին Տաթևի առաջնորդները. խնդրեցին՝ բանադրանքը հանել: Տեղի տալով նրանց ես արձակում տվեցի եւ օրհնեցի գյուղը»:

Սուրբ Հռիփսիմե եկեղեցու հետ կապված ավանդագրույցներ կան, որոնք ներկայացնում է Երվանդ Լալայանը:



**ՍՈՒՐԲ ՀՈՒՓՍԻՄԵՒ ԲԱ-
ԿՈՒՄ Է ԱՌԱՔԵԼ ԾԱՏՈՒ-
ՐՅԱՆԻ ԳԵՐԵԶՄԱՆԸ**

Նշանավոր բարեգործի եւ ամբարտապարտութեան կյանքին ու գործունեությանն անդրադարձել է պատմական գիտությունների դոկտոր, պրոֆեսոր Գետրգ Ստեփանյանը:

Ըստ Ալեքսանդր Շիրվանզադեի՝ «Կար այդ ժամանակ հայրենասեր համարված մի հարուստ ծերունի՝ Առաքել Ծատուրյան անունով: Դա հետաքրքրական տիպ էր... Մի ժամանակ եղել էր խոհարար, հետո գնացել էր Պարսկաստան, պարապել էր վաճառականությամբ եւ, մի որոշ գումար ձեռք բերելով, վերադարձել էր Կովկաս:

Հիշում եմ նրան դեռ յոթանասուն թվականներին, երբ Բաքվում սկսել էր պարապել նավթային արդյունաբերությամբ: Կարճահասակ մի մարդ էր՝ ծուռ ոտներով: Նա միշտ շրջում էր երկու թեթի պնակի չափ մեղալներ վզին քարշ արած, մեկը ոսկյա, մյուսը արծաթյա»

Արահամ Կրետացի Հայոց կաթողիկոսը (1734-37 թթ.) «Պատմագրություն անցիցն իւրոց եւ Նատր-Շահին պարսից» աշխատության մեջ Սուրբ Հռիփսիմեի մասին այսպես է արտահայտվել՝ «...սրբատաշ քարերով շինված մի պատվական եկեղեցի»:

(«Կյանքի բովից»):

Առաքել ապերը մշտապես ուշադրության կենտրոնում է պահել իր հայրենի գյուղի հոգսերը:

Ինքն է Սուրբ Հռիփսիմեին գանգ նվիրել:

Նրա միջոցներով է 1893-ին կառուցվել Քարահունջի երկրապա երկսեռ դպրոցի շինությունը:

Լավ հարաբերություններ է ունեցել Ամենայն հայոց կաթողիկոս Մկրտիչ Ավանեցու հետ:

Եվ 1898 թ., երբ Հայրիկն Արցախից վերադարձել է Գորիս, ուղեւորվել է Քարահունջ գյուղ եւ իջեանել Ծատուրյանի հայրական տանը, ապա այցելել նրա ծնողների շիրմին:

Առաքել Ծատուրյանը, սակայն, ինքնասպան է եղել 1903 թ. մայիսի 30-ին՝ Նոր-Բայազետի գավառի Արզականի իր կալվածքում:

Երախտապարտ քարահունջեցիք դիակը տեղափոխել են հայրենի գյուղ՝ Քարահունջ եւ ամփոփել եկեղեցու բակում:

Նրա շիրմաքարին մենք կարդացինք՝ «1830-1903 ԱՌԱՔԵԼ ԱՊԷՐ ԾԱՏՈՒՐԵԱՆ ՈՂՈՐՍՈՒԹԻՒՆ ԵՒ ՀԱՎԱՏՔ»:

ՀԱՋԱՐԱ ՓՐԿԻՉ

Ըստ Անդրանիկ Բաղդասարյանի՝ «Սրբավայր է: Գտնվում է գյուղից հարավ-արեւելք «Քաղալլար» հողամասի

բլրի գագաթին: Պահպանվել են մատուռի հետքեր, խաչքարեր:

Համաձայն մեզ հասած լեգենդների՝ մի ժամանակ այդտեղ հավաքվել են բազմաթիվ ուխտավորներ, մատաղ են արել, մի մեծ կաթսայի մեջ կերակուր եփել: Որտեղից-որտեղ մի թունավոր օձ պատահաբար ընկում է կաթսայի մեջ, թունավորում ճաշը:

Երբ ուխտավորները նստում են ճաշելու, իբր Աստօծ հրամանով մի աղավախ իրեն նետում է կաթսայի մեջ: Ուխտավորները ճաշը օձի, թույնի եւ փրկիչ աղավախու հետ թափում են ու հազարավոր մարդկանց ազատում մահից: Այդ օրվանից էլ սրբավայրը կոչվել է Հազարա փրկիչ:

Մինչեւ այժմ այդտեղ հաճախում են բազմաթիվ ուխտավորներ»:

Հազարա փրկիչ ուխտավայր կարելի է այցելել Հարթաշեն գյուղով:

ԽԱՆՈՒՆ ՔՐԱՏԱԿԸ

Ըստ Անդրանիկ Բաղդասարյանի՝ «Գտնվում է Քարահունջից հարավ՝ երկու-երեք կմ հեռավորության վրա, Վարարակն գետի ձախ ափին: Այդտեղ փոքրիկ գյուղ է եղել:

Այժմ այդտեղ կան բազմաթիվ խաչքարեր»:

ԿԱԼԵՐ

Այս վայրը գտնվում է գյուղի դաշտում՝ մեկ կմ հեռավորության վրա:

Այդտեղ կա նաեւ սրբավայր՝ խաչքարերով, որը կոչվում է Սուրբ Հովհաննես (Սըրփըվանես): Այժմ էլ ուխտավորներ են այցելում այնտեղ, մոմ վառում, մատաղ անում:

ՊՈՇՆՈՒ ՏԱԿԸ, ՈՐ ՆԱԵՎ ՍՈՒՐԲ ԽԱՉ Է ԿՈՉՎԵԼ

Ներկայիս Քարահունջի կենտրոնում մինչեւ 1932 թ. կար հսկայական մի ծառ, որ կոչվում էր Պոշնի:

Ծառը համարվում էր «Սուրբ խաչ» եւ անձեռնմխելի էր:

Նույն տեղում հիմա մի նոր պոշնի է բարձրանում:



Մեր այցի ավարտին բարձրացանք գյուղի արեւմտյան եզերք:

Այդտեղ է Շռանի ջրվեժը: Գարնանն այդ ժայռի պորտից փրփուր է գահավիժում (Մերո Խանգաղյանի արտահայտությունն է):

Այդ տարածքը նույնպես ընկղմված է



Սուրբ Հովհաննեսի տարածքում



այգիների թանձրության մեջ:

Մեզ հրավիրեցին լեռան ծերպում գտնվող քարանձավ (քարատակ):

Հրայր Աբրահամյանի քարանձավն էր:

Քարանձավում վայելեցինք Քարահունջի անկրկնելի մրգերից պատրաստված մաճարը (բոլորովին նոր՝ եփը դեռ չավարտված գինի):

Հ.Գ. Քարահունջի տարածքում է գտնվում Գյավուրի բերդը, որի մասին առանձին խոսք ենք հրապարակել syunia-cyerkir.am կայքում:

ՍԱՄՎԵԼ ԱԼԵՔՍԱՆՅԱՆ



ԵՐԹՈՒՂԻ 4

Այցելություն Սյունյաց աշխարհի Բղեն գավառի սրբավայրեր, որոնց պսակը Նորավանքն է

Մեր ուխտագնացության հերթական հասցեն Բղեն գավառի սրբավայրերն էին:

Մինչ այդ (մի քանի տարի առաջ) ծրագրել էինք «Սյունյաց երկրի» հատուկ համար նվիրել գավառի գլխավոր սրբավայրին՝ Նորավանքին: Եվ ձանաչված լուսանկարիչ Մելիք Բաղդասարյանի հետ լուսանկարչական ծավալուն աշխատանք էինք կատարել՝ աջակցությամբ գյուղի վարչական ղեկավար Օնիկ Ավագյանի:

Հատուկ համարի թողարկումը, սակայն, հետաձգվեց:

«Ուխտագնացություն Սյունիք» ծրագիրը հաճելի առիթ էր երիցս այցելելու Բղեն գավառի սրբավայրեր եւ նոր հայացք ձգելու դրանցից յուրաքանչյուրին:

Այցը տեղի ունեցավ 2019 թ.

դեկտեմբերի 21-ին՝ ուղեկցությամբ Բարձրավան գյուղի դպրոցի տնօրեն Էդիկ Հովհաննիսյանի:

Բղեն (Բղենո) գավառը

Ստեփանոս Օրբելյանի «Սյունիքի պատմության» մեջ նշված գավառացանկում Բղեն գավառը տեղ չի գտել, ինչին բացատրություն է տվել ինքը՝ պատմիչը՝ ներկայացնելով Սյունիքի գավառները. «Բայց ունի ուրիշ շատ գավառներ էլ, որոնք չիղաատակեցինք: Կան գավառներ, որոնց անունները փոխված են, ուրիշներն էլ այլ եւ այլ գավառների են բաժանված» (նշված աշխ. էջ 70):

Այդուհանդերձ՝ Սյունյաց տան պատմին այդ գավառի զբաղեցրած տարածքի մասին որոշակի տեղեկություն է հաղորդել, որն անվիճելի պետք է լինի:

Դատելով պատմիչի հաղորդած տեղեկություններից՝ Բղեն (Բղենո) գավառը գտնվում է Տաթևից դեպի հարավ-արևելք ընկած տարածքում, Որոտան գետի աջ կողմում (այժմյան Բարձրավան գյուղի շրջակայքը):

Երբեմն Տաթևն էլ մտել է Բղեն գավառի մեջ: Օրբելյանը կողմնորոշող մի փաստ էլ է բերում՝ խոսելով Նորավանքի կառուցման մասին՝ «Ապա գալով Կատարի վանքի հակառակ կողմը...» (նշված աշխ. էջ 221): Իսկ այդ վանքի



Բղեն գավառի գլխավոր բնակավայրը հիմա Բարձրավան գյուղն է

տեղադրման հարցը քննարկվել է նշված աշխատության ծանոթագրություններում (ծանոթագրություն 719) եւ Թ. Յակոբյանի «Սյունիքի թագավորությունը» աշխատության մեջ:

Եվ ուրեմն՝ ըստ ներկայումս իշխող կարծիքի՝ Բղեն (Բղենո) գավառը զբաղեցրել է Գորիսի տարածաշրջանի Բարձրավան գյուղի շրջակայքը (Որոտան գետի աջ ափը):

Այդ գավառում են գտնվել Նորավանքը, Բղենո բերդը: Բղեն գավառի աշխարհագրական դիրքի վերաբերյալ սխալ տեղեկություններ է հայտնել Ղեւոնդ Ալիշանը: Գավառի վերաբերյալ ոչ հստակ եւ իմիջիայլոց ձեւակերպումներ են տեղ գտել «Յայաստանի եւ հարակից շրջանների տեղանունների բառարանի» 1-ին հատորում:

Սյունիքի պատմական աշխարհագրությանը փոքր-ինչ քաջատեղյակ մարդն անգամ կհաստատի, որ բառարանի ձեւակերպում-բացատրությունը որեւէ դարաշրջանի ու որեւէ քարտեզի վրա չի կարող տեղ գտնել. «Յավանաբար կազմում էր Բաղք-Աձանանի եւ Ծղուկ-Այլախի սահմանամերձ շրջանը», ինչը տրամաբանության մեջ չի տեղավորվում:

Բղեն գավառի գլխավոր բնակավայրը հիմա Բարձրավան գյուղն է

Գյուղը մատենագիտության մեջ հիշատակվում է 12-րդ դարից եւ անվանվել է Երիցաթումբ, Քյուրդիկ (վերջին անունը հավանաբար ծագում է Սյունյաց իշխան Քուրդոյից, ով երկրամասում իշխել է տասնութ տարի):

Ռուսական 10-վերստանոց քարտեզում Բարձրավան գյուղը նշված է այսպես՝ Րեցաթումբ (Րեսաթումբ), որը մեր խոսակցականում դարձել է Ռուսթումբ՝ տեղիք տալով արիեստածին մեկնաբանությունների:

Ըստ Սերո Խանգաղյանի՝ գյուղը երիզող երեք բլրից է առաջացել Երիցաթումբ անունը: Սհա նրա խոսքը. «Բարձրավանը հարթ տեղ է՝ խոր անդունդի եզրին: Տները նոր են՝

«Էջմիածնի» կամ «Փղոսկրյա» կոչվող Ավետարան: Ընդօրինակել է Յովհաննես Գրիչը 989 թվականին, Բղենո-Նորավանքի Սբ. Ստեփանոս եկեղեցում՝ Ստեփանոս քահանայի պատվերով: Բնագիրը պարունակում է 35 x 28 սմ չափի 233 մագաղաթե թերթ (Մատենադարան, ձեռ. դ. 2374): Բաղկացած է գեղեցիկ երկաթագրով գրված չորս Ավետարանից:



մանր, ցրված: 1931 թ. ապրիլի 28-ի մեծ երկրաշարժից գյուղը փլվել է: Ժայռերի վրայի շատ տներ նետվել են անդունդ: Գյուղը վերաշինել են, Երիցաթումբ անունը Բարձրավան դարձրել: Իզուր: Կարծել են, թե Երեց-քահանա անունից է, այնինչ երից-երեք զարմանալի կլոր ու կանաչ թումբ-բլուրներից է՝ Երեցաթումբ:

Այս գյուղի բնակիչները եկել են ծորի մյուս կողմի Շընհեր (Շինուհայր) գյուղից»: Գյուղը Բարձրավան անունը ստացել է 1940-ին:

Սերո Խանզադյանին գյուղի տարեցները պատմել են, որ այս վայրում Ստեփանոս պատմիչի հիշատակած Քարոտան կամ Քարատնիք գյուղն է եղել նաեւ, որ ավերվել ու քարերի տակ է մնացել 1658-ի երկրաշարժի ժամանակ:

Ուխտագնացության առաջին կանգառը՝ Որոտան

Գորիսի տարածաշրջանի Որոտան գյուղն է: Սերո Խանզադյանի կարծիքով՝ Ստեփանոս Օրբելյանի վկայակոչած Շաթիթաղ գյուղն է: Հետագայում թուրք-ազերիները գյուղին տվել են Շահվերդի, Շահվերդլար, Շախվերդի Ուշագի, Շահվերդիլար եւ այլ անուններ:

Գյուղը գտնվում է Գորիս-Կապան ճանապարհին՝ Որոտան գետի աջ ափին, երբեմնի Շահվերդլարի կամրջի մոտ (կամուրջը կառուցվել է 19-րդ դարի վերջին քառորդում):

1940-ի վերջին գյուղն ապաբնակեցվել է, իսկ 1960-ականներին գյուղի տարածքում կառուցվել է Տաթևիէկի ավանը (որոշ ազերիներ կրկին վերադարձել են այդտեղ եւ բնակվել մինչև 1989 թ.):

Թուրք-ազերիների բնակության տարիներին գյուղի հնամենի եկեղեցին ավերվել է, սակայն ժողովրդի հիշողության մեջ պահպանվել է նրա տեղը եւ այդ վայրի հանդեպ պատկառանքը: Ու այդ վայրում հիմա կամարակապ մի սրբատեղի է շինվել, որտեղ շաբաթ եւ կիրակի օրերին կարելի է տեսնել Որոտան գյուղի հավատավոր բնակիչներին:

Գյուղն արեւելքից երիզող բլրի վրա մի քանի տարի առաջ կանգնեցվել է երկաթե խաչ, որը գիշերները պարուրվում է լուսով:

Երկրորդ կանգառը՝ Մագրա գյուղի Սուրբ Հռիփսիմե եկեղեցի

Որոտան գյուղի սրբավայրից հետո շարունակեցինք մեր ուխտագնացությունը: Գնացինք Գորիս-Կապան ավտոմայրուղով: Առջետում Թասի լեռնանցքն էր:

43 ոլորան ունեցող այդ գառիվերի գրեթե վերջնամասում մի մեծ հարթություն կա, այդտեղ է գտնվել հայկական Թաս գյուղը: Գյուղի անվամբ էլ կոչվում է լեռնանցքը՝ Թասի լեռնանցք: Տարածքում կան անարձանագիր գերեզմանաքարեր:

Ըստ ավանդագրույցի՝ Թասի բնակիչները գյուղը լքել են այնտեղ շատ օձեր լինելու պատճառով: Լեռնանցքի վերջին ոլորանից անմիջապես հետո՝ ավտոմայրուղուց շրջվում ենք դեպի արեւելք: Եվ մոտ 2 կմ դաշտային ճանապարհ անցնելուց հետո հայտնվում ենք Մագրա գյուղի ավերակներում (չփոթել Սիսիանի եւ Կապանի տարածաշրջանների համանուն գյուղերի հետ):

Ավերակված գյուղի կենտրոնում՝ բարձունքի վրա, Սուրբ Հռիփսիմե եկեղեցին է՝ կառուցված (ըստ բանավոր զրույցների) 17-րդ դարում:

Ըստ 1781 թ. հարկացուցակի՝ հայկական այդ գյուղը Տաթևի վանքին տալիս էր 1600 դահեկան պտղի հարկ:



*Մագրա գյուղի
Սուրբ Հռիփսիմեն
եկեղեցին*

*Որոտան գյուղի մատուռը՝
կառուցված է հին
սրբավայրի տեղում*



Գյուղը 19-րդ դարավերջին բնակեցվել է թուրք-ազերիներով: 1920-ականներին Հայաստան-Ադրբեջան սահմանների վերաձեւան հետեւանքով գյուղը հայտնվել է Ադրբեջանի Կուբաթլիի շրջանի վարչական տարածքում: Արցախյան պատերազմի տարիներին գյուղն ազատագրվել է:

Սուրբ Հռիփսիմեն կանգուն է: Սակայն ավերված է եկեղեցու բեմը, ջարդված են մերձակայքում գտնվող խաչքարերը:

**Երրորդ կանգառը՝
Շոռնուխ, որտեղ երկաթե
խաչ է կանգնեցվել**

Մատենագիտության մեջ գյուղն անվանվում է նաեւ Շոռնուխ, Շոռնուխ, Շոռնուխա, Շորնուխո եւ այլն:

Գտնվում է Գորիս-Կապան ավտոմայրուղու վրա, անտառապատ, գեղատեսիլ լեռնալանջին:

Ադրբեջանցիներով բնակեցվել է 1930-ին՝ պատմական Շոռնուխ ավերակ գյուղի տեղում, որ մտնում էր Մեծ Հայքի Սյունիք աշխարհի Բաղք-Քաշունիք գավառի մեջ, եւ նրա ավերման ժամանակը հայտնի չէ:

19-րդ դարավերջին այդտեղ ավերակներ կային, նաեւ եկեղեցու ավերակներ:

1989-ից գյուղում այլեւս ադրբեջանցիներ չկան: Գյուղը վերաբնակեցվել է հայերով:

Կենտրոնի փոքր բլրակի վրա վերջերս կանգնեցվել է երկաթե խաչ, որի



լուսավորված վիճակը, գիշերային խավարի մեջ, երեսում է տարբեր կողմերից:

Չորրորդ կանգառը՝ Մած գյուղի եկեղեցի

Գյուղի ավերակները գտնվում են Բարձրավան գյուղից մոտ 6 կմ հարավ-արեւմուտք՝ Կապանի տարածաշրջանի Տանձավեր գյուղից 2-3 կմ հյուսիս-արեւելք, Կատար լեռան ստորոտում, անտառապատ ձորահովտում: Հիշատակում է Ստեփանոս Օրբելյանը՝ Մեծ Հայքի Սյունիք աշխարհի Բաղք-Քաշունիք գավառում:

867 թ. Սյունիքի տեր Վասակ իշխանի դուստր Թուպիդուխտն իր սեփական այս գյուղը՝ շրջակա հող ու ջրով, նվիրել է Տաթևի վանքին:

Ըստ հին հարկացուցակի (13-րդ դար)՝ վանքին տալիս էր 7 միավոր հարկ: Պահպանվում են շինությունների ավերակները, գերեզմանատունը, եկեղեցին, որի անունը

*Բարձրավանի
գյուղամիջի
Սուրբ Հռիփսիմեն
եկեղեցին*





Դրվագներ Բղենո
Նորավանքից





**Պաշարաջրի
Սուրբ Յովհաննիսի
եկեղեցի**

**Պաշարաջրի Սուրբ
Յովհաննիսի եկեղեցուց մի
փոքր արեւելք գտնվող
եռահարկ քարանձավը**



չկարողացանք ծշտել: 1939 թվականից հետո գյուղը լքվել է: Մինչ այդ (19-րդ դարում) գյուղում ժամանակավորապես բնակվել են ազերի-թուրքեր, ովքեր գյուղից հեռացվել են 1918-20 թթ.:

**Հինգերորդ կանգառը՝
Պաշարաջրի Սուրբ
Յովհաննիսի եկեղեցի**

Ավերակ Պաշարաջուր գյուղը նաև կոչվել է Բաշարաջուր, Բաշիրաջուր եւ այլն: Գտնվում է Բարձրավան գյուղից 2 կմ հյուսիս-արեւելք՝ անտառներով

շրջապատված լեռնաբացատում, շրջակայքի նկատմամբ ունի իշխող դիրք:

20-րդ դարասկզբին գյուղը բնակեցվել է թուրք-ազերիներով, ովքեր 1949-53 թթ. տեղափոխվել են Ադրբեջան: Գյուղն այնուհետեւ դարձել է Բարձրավանի ձմեռանոց:

Կանգուն է գյուղի քառանկյունի եկեղեցին՝ հավանաբար կառուցված 17-18-րդ դարերում: Նշմարվում են տների հետքերը: Եկեղեցուց մի փոքր արեւելք եռահարկ քարանձավն է:

Եկեղեցու շրջակայքի տապանա-

քարերի վրա հանդիպեցինք բացառիկ նախշաքանդակների:

Սարավանդը, որտեղ գտնվում է Պաշարաջուրը, մատենագիտության մեջ հիշատակվում է «Պաշարաջրի սարավանդ» անվամբ:

**Վեցերորդ կանգառը՝
Բարձրավանի գյուղամիջի
Սուրբ Յովհաննիսի եկեղեցի**

Ըստ հնագետ Սեդրակ Բարխուդարյանի՝ վերակառուցված է 19-րդ դարում. սրա կտուրին կանգնեցված է մի այլ տեղից վերցրած խաչքար՝ 14-րդ դարի արձանագրությամբ:

Այլ աղբյուրների վկայությամբ՝ գյուղամիջի եկեղեցին կառուցվել է 17-րդ դարում եւ վերակառուցվել 19-րդ դարում: Եկեղեցին կանգուն է:

Մեկ ուրիշ աղբյուրի համաձայն՝ Սուրբ Յովհաննիսի բակում եղել է հագվադեպ տապանաքարերով զերեզմանատուն 11-րդ դարից, ինչը վկայում է այդտեղ հին բնակավայր լինելու մասին:

Սերո խանգաղյանն ավելի ստույգ է



**Քրատակի Սուրբ
Մինաս եկեղեցի,
գտնվում է Բարձրավանից դեպի
Որոտան իջնող
ձորալանջին՝ մոտ
2 կմ գյուղից հեռու**

արտահայտվում՝ «Գյուղամիջի եկեղեցին կառուցված է 1866 թվին: Շինել են հնի հիմքերի վրա, պատերի մեջ խաչքարեր կան...»:

Յոթերորդ կանգառ՝ Քրատակի Սուրբ Մինաս եկեղեցի

Գտնվում է Բարձրավանից դեպի Որոտան իջնող ճորալանջին՝ մոտ 2 կմ գյուղից հեռու: Շինված է կոփածո քարերով եւ թաղակապ է. միայն ներսից՝ բեմի կամարը սրբատաշ քարերով է շինված: Բակում կան մի քանի խաչքարեր (որոնցից մեկը՝ խոշոր) եւ ժայռաբեկորներ, որոնցից մի քանիսի վրա կան արձանագրություններ:

Բարձրավանցիները սրբավայրին նաեւ Քրտակի եղի են ասում: Սերո Խանգադյանն ընթերցել է որոշ արձանագրություններ. բեմի կամարին՝ ՉՅ. ՄՍ, որ 1321 թվականն է: Դրսում՝ մի քարի վրա՝ ԹՎ. ՉԺ (1261 թ.):

Յերթական կանգառ՝ Ծծախաչ կամ Կաթնաղբյուր

Քրատակի Սուրբ Մինաս եկեղեցուց մոտ 200 մետր արեւելք՝ լեռան լանջին է գտնվում ոչ սովորական անվամբ այդ ուխտատեղին: Էդիկ Յովհաննիսյանը մեզ ներկայացնում է՝ «Արտաքուստ մայրական կուրծք է»՝ անձեռակերտ, որից (մի քանի տեղից) հավերժորեն ջուր է ծորում:

Իսկ խաչը: Ըստ Էդիկ Յովհաննիսյանի՝ կա երկու վարկած. «մայրական կրծքի խորքում»՝ խաչքար է եղել, որ դարերի ընթացքում ծածկվել է հողով՝ թողնելով միայն հուշ:

Երկրորդ վարկածի համաձայն՝ մայրական կուրծքը սրբություն է՝ խաչին հավասարազոր, ինչի համար էլ ստացել է այդ անվանումը:

Ուխտավայրի արմատները, ըստ էության, ավելի խորն են եւ հասնում են մինչեւ հազարամյակների խորքեր: Ուխտավայրի հիմքում Արամազդի դուստր Անահիտի՝ պտղաբերության, արգասավորության, ծննդաբերության աստվածուհու պատվին:



Քրատակի Սուրբ Մինաս եկեղեցուց մոտ 200 մետր արեւելք՝ լեռան լանջին է գտնվում Կաթնաղբյուր անվամբ ուխտատեղին

ծուռու պաշտամունքն է, որը հետագայում վերագրվել է Մարիամ աստվածամորը: Ուխտավայրի խորհրդավորությունը կարելի է հասկանալ՝ մեր դյուցազնավեպն ընթերցելով. Սանասարի ու Բաղդասարի մայրը հղիանում է ջրից, ինչը հանդիպում ենք «Սանա ծառեր» էպոսի մի քանի պատումներում:

Էպոսում հիշատակվում է նաեւ Կաթնաղբյուրը, որի ջուրը խմում են եւ զորանում:

...Բարձրավանի Ծծախաչը կամ Կաթնաղբյուրը դարեր շարունակ իրեն է ձգել կանանց, ովքեր մայրանալու խնդիր են ունեցել, ովքեր նորածինն մայրական կաթով սնելու դժվարությունների են հանդիպել:

Չկայացած կանգառներ՝ մեզանից անկախ պատճառներով

Բղենո գավառի հարավային գյուղերի սրբավայրեր այցելելու մեր մտադրությունն անկատար մնաց. դրանց մերձակայքի անտառների մի մասը դեռեւս ականազերծված չէ, ինչի համար էլ ռիսկի չիմեցինք:

Նոր Առաջածորում, որքանով տեղյակ ենք, սրբավայրեր չկան: Դա Գորիս-Կապան խճուղուց աջ՝ անտառաշատ վայրում, լեռնալանջին գտնվող գյուղ է: Բնակիչները ժամանակին եկել էին Կապանի շրջանի Առաջածոր գյուղից: Գյուղը լքվել է 1960-ականներին:

Աղբուկաղ. գտնվում է Որոտանի աջակողմյան վտակ Զաշունի գետից ձախ՝ անտառապատ լեռնալանջի վրա: 20-րդ դարասկզբին են ազերի-թուրքերը Կուփաթլիի տարածքից եկել այդ գյուղ: Աղբուկաղ է կոչվել գյուղից հյուսիս-արեւելք գտնվող համանուն աղբյուրի անունով:

Գյուղից մոտ 1 կմ հարավ-արեւելք Ալալու (Շլորուտ) ավերակ գյուղատեղին է, որտեղ կան եկեղեցու ավերակներ (այդ Շլորուտը չպետք է շփոթել Կապանի տարածաշրջանի Շլորուտ ամրոցի եւ համանուն գյուղի հետ): Գյուղի մոտ է գտնվում Կալանը դար ամրոցը (գյուղից մոտ 3 կմ հարավ-արեւելք՝ մի լեռան գագաթին): Պահպանվել են անձակ խոշոր քարերով շինված պարսպի եւ նրա բուրգերի ավերակները,

Բղենո Նորավանքը յուրահատուկ ծակատագիր է ունեցել: Դարեր շարունակ անհայտ էր վանքի տեղը, պատմիչներն անորոշ եւ իրարամերձ տեղեկություններ են հաղորդել դրա գտնվելու վայրի մասին: Եվ միայն 1932 թվականին եղավ Բղենո Նորավանքի վերահայտնությունը:

կրաշաղախ պատերով շինվածքներ: Ականատեսներն ամրոցի մերձակայքում բազմաթիվ խաչքարեր են տեսել:

Շամսուզ, որ կոչվում է նաև Շահար Մովսես, Շամսուզ, Շհար Մովսես: Գտնվում է Որոտան գետի աջակողմյան Զաշունի վտակի ձախ կողմում՝ լեռնալանջի վրա, որի հյուսիսային կողմն անտառապատ է: 1960-ականներին ապաքնակեցվել է: Ավանդության համաձայն՝ այդտեղ ինչ-որ ժամանակ քաղաք է եղել (շահար, շհար):

Ղուրդղուլաղ, որ կոչվում է նաև Գուրդ գուլաղ, Գուրթ կալա, Կուրթկուլաղ, Չիչակլու, Չիչակլու դարա, Քյուրդ-դալա...

Գտնվում է Որոտանի աջակողմյան Քաշունի վտակի ձախափնյա անտառապատ հովտում: Գյուղից 5-6 կմ հարավ-արևելք՝ անտառի մեջ, կա կիսավեր եկեղեցի:

Եւ ահա Բղեն գավառի սրտում ենք՝ Նորավանքում

Գտնվում է Բարձրավանից դեպի արեւելք՝ 3-4 կմ հեռու, Գորիս-Կապան մայրուղուց՝ Բարձրավանի խաչմերուկից թեքվում ենք աջ (արեւմուտք): Գտնվում է լեռնային բազուկի ծայրին, երեք կողմը շրջապատված է խոր եւ անտառապատ ձորերով:

Այդ վայրը տեղացիները կոչում են Ջհաննամ դարասի-Դժոխածոր:

Սյունյաց աշխարհի 48 վանքից այդ մեկը՝ Բղենո Նորավանքը, բացառիկ տեղ է զբաղեցնում ոչ միայն Սյունիքի, այլև հայոց աշխարհի սրբավայրերի շարքում:

Բղենո Նորավանքը, սակայն, յուրահատուկ ծակատագիր է ունեցել: Դարեր շարունակ անհայտ էր վանքի տեղը, պատմիչներն անորոշ եւ իրարամերժ տեղեկություններ են հաղորդել դրա գտնվելու վայրի մասին: Եվ միայն 1932 թվականին եղավ Բղենո Նորավանքի վերահայտնությունը:

Եվ այդ վերահայտնությունը, վերին պարզեումով, եղավ հայոց մեծերից մեկի՝ Ակսել Բակունցի կողմից: Նա է իմանում վանքի տեղի մասին եւ տեղեկացնում հնագետ Սեդրակ Բարխուդարյանին, ինչից հետո՝ 1934-ին, հնագետը, գիտական արշավախմբի հետ, ուսումնասիրում եւ մանրամասն ներկայացնում է սրբավայր-հուշարձանախումբը:

Բղենո Նորավանքն այն սրբավայրերից է, որի փառքը միայն անցյալին չէ, որ պատկանում է, այլ ավելի շատ ներկային ու ապագային: Եվ դա՝ շնորհիվ «Էջմիածնի ավետարանի» կամ «Փղոսկրե ավետարանի», որը եզակի կանթեղ է քրիստոնեական վարդապետությամբ հայոց տունը լուսավոր պահելու գործում, որը, հիրավի, Ավետարանների թագուհին է քրիստոնյա աշխարհում:

Ճակատագրի կամոք եւ դարեր շարունակ Ավետարանի գրչության վայրը սխալմամբ համարվել է Էջմիածինը՝ անտեսելով (չիմանալով) գրչության իրական վայրի անունը, որ Բղենո Նորավանքն է:

Հայ գրչության եւ մանրանկարչության այս հուշարձանն ընդօրինակել է Հովհաննես գրիչը՝ 989-ին, Բղենո Նորավանքի Սուրբ Ստեփանոս եկեղեցում, պատվիրատու՝ Ստեփանոս քահանա:

Ավետարանը ներկայումս գտնվում է Երեւանի Մեսրոպ



Գրիգոր Ա Սյունի կամ Գրիգոր Աշոտյան, Սյունիքի թագավոր (1051 - 1072):

Սմբատ Բ եւ Գրիգոր Ա թագավոր-եղբայրները զբաղվել են շինարարական աշխատանքներով: Աջակցել եւ օգնել են Տաթևի վանքի, Վահանավանքի, Բղենո Նորավանքի եւ հոգետրկրթական այլ կենտրոնների վերանորոգման աշխատանքներին:



Ակսել Բակունց



Մաշտոցի անվան Սատենադարանում (ծեռագիր N2374):

Բաղկացած է գեղեցիկ երկաթագրով գրված չորս ավետարանից:

Բացառիկ է Ավետարանի մանրանկարների դերը: «Էջմիածնի ավետարանի» ուսումնասիրությամբ զբաղվել են շատ գիտնականներ՝ Ա. Ուվարով, Վ. Ստասով, Ն. Կոնդակով, Յո. Ստրժիգովսկի, Գ. Վայցման, Ֆ. Մակլեր, Ս. Տեր-Ներսեսյան, Լիկոդայոս Արոնց եւ ուրիշներ:

Անկարելի է չհիշել վանքի երախտավորներից մի քանիսին ու հարյուրամյակների հեռվից չխոնարհվել նրանց հիշատակի առջեւ:

Երախտավորների շարքում առաջինը, անշուշտ, Ստեփանոս նախաշինողն է՝ քահանայական աստիճանի կոչված, ով հիմնադիրն է Բղենո Նորավանքի:

Ստեփանոսը Սիսական տոհմից էր:

Բղենո Նորավանքի առաջին եկեղեցին կառուցվել է Յրահատ իշխանի օժանդակությամբ: Ստեփանոսի եւ Յրահատի հիմնադրած եկեղեցու նավակատիքին, որ տեղի ունեցավ 936 թ., մասնակցել է Սյունյաց եպիսկոպոս Տեր-Յակոբը, ով էլ օծել է Աստծո այդ տաճարը:

Արդարացի կլիներ Ստեփանոս նախաշինողի հետ մեկտեղ հիշել նաեւ Գրիգորի (Գեորգիի) եւ Յովհաննեսի անունները, թեեւ նրանք գործեցին Լախաշինողից մոտ 100 տարի հետո:

Յենց նրանք 1062-ին կառուցեցին վանքի երկրորդ եկեղեցին (կամ վերա-



շինեցին արդեն կառուցվածը):

Եվ կառուցեցին, ինչպես պատմիչն է վկայում, շատ գեղեցիկ հորինվածքով:

Վանքի երախտավորների ցանկում ոսկե տառերով են գրված Յովհաննես գրիչի՝ «Էջմիածնի ավետարանի» հեղինակի եւ պատվիրատու Ստեփանոս քահանայի անունները:

Պարտավոր ենք հիշել նաեւ Սյունիքի թագավոր Գրիգոր Ա-ին, ով թագավորել է 1051-72թթ. եւ հովանավորել Նորավանքում կատարվող աշխատանքները (Գրիգոր Ա թագավորը թաղված է Վահանավանքում, նրա դեմքը վերականգնել է պրոֆեսոր Ճաղարյանը):

Բղենո Նորավանքը հայ ճարտարապետության մեջ արտակարգ տեղ է գրավում նաեւ իր բարձրարվեստ քանդակներով: Շատերն են անդրադարձել այդ պատկերաքանդակներին, բայց մեջ բերենք միայն փոքրիկ հատված Ստեփանոս Մնացականյանի «Յայկական աշխարհիկ պատկերաքանդակները IX-XIV դարերում» գրքից:

Ահա՝ «Աղթամարից հետո Բղենո Նորավանքն այն միակ հուշարձանն է, որ այնքան հարուստ է պատկերաքանդակներով: Ուսումնասիրությունը կասկած չի թողնում, որ այստեղ ի սկզբանե պատկերված են եղել Բրիստոսի կյանքի հիմնական դրվագները (մեզ հասած ութ պատկերաքանդակից վեցում առկա է Բրիստոսը)»:



Վերջաբան

Ուխտագնացության այդ օրը մեզ պարզեց անջնջելի տպավորություններ (բայց ոչ միայն հաճելի): Կարելի է ասել՝ քարերի տակ ու քերձերի մեջ քնած դարերն էին արթնացել այդ օրը:

Սրբավայրերի մասին արդեն ասացինք...

Յուրահատուկ էր նաեւ Բարձրավանի ձորից (Որոտանի կիրճի մի մասն է) ստացած տպավորությունը: Ձորը սկսում է գյուղի հարթության պռնկից եւ 40-50 աստիճան թեքությամբ ձգվում մինչեւ Որոտան գետը: Ձորը լայնությամբ ձգվում է դեպի Օվենի անտառը:

Ճշմարիտ է ասված՝ եթե ուզում ես ամբողջովին հասկանալ Որոտանի կիրճի վեհությունը, ահեղությունը, անառիկությունը, հեքիաթայնությունը, նաեւ գրավչությունն ու անզուգական հմայքը, պետք է այնտեղ իջնել Բարձրավանից:

Առանց չափազանցության՝ այնտեղ ամեն ինչ՝ քարերը, ծառերը, կածաններին չոքած դարավոր ընկուզենիները մարդայնացած են, այնտեղ կարելի է զրուցել դարերի հետ, այնտեղ կարելի է զրուցել Բարձրայի հետ:

Լեռան շուրթից սկսած քարերի մի անսովոր հեղեղ է՝ սառած հեղեղ, Յամո Սահյանի խոսքերով՝ «Քարե մորիկ է ու քարե բող է, Քարե բողոք է ու քարե բերդ...»:

Էդիկ Յովհաննիսյանը նախնիներից լսածն է փոխանցում՝ քարերի այդ հեղեղը 1658-ի, ինչպես եւ 1931-ի ահեղ երկրաշարժի հետեանք են (վերջին երկրաշարժից գյուղում 47 մարդ է զոհվել): Այդ երկրաշարժերն ավերել ու տակնուվրա են արել ամեն ինչ, անգամ լեռան անմիջական ստորոտում գտնվող Քարոտան կամ Քարատնիք գյուղը թողել են քարերի տակ (դա՛ 1658-ի երկրաշարժի ժամանակ): Ու, այդուհանդերձ, ահեղ երկրաշարժերը չեն վնասել ո՛չ Սուրբ Մինաս եկեղեցուն, ո՛չ քիչ հեռվում գտնվող Այոնյաց մեծ անապատի եկեղեցուն, որ բարձունքից «իջել» եւ անվնաս հանգրվանել է նոր տեղում ու կանգուն է մինչեւ հիմա:

Ժայռերի զառիթափով՝ մեքենայով, մոտ 1 կմ իջնելուց հետո, ճանապարհը շարունակեցինք ոտքով՝ կածաններով:

Ծառերի տակ, նաեւ կածաններին տերեւների գորգեր էին: Բայց դրանք երփներանգությամբ «վառվող» տերեւներ չեն այլեւ: Դրանք հիմա քամու հետ նույնիսկ չեն վիճում, աստղերի ու արեփի հետ զրույցի չեն բռնվում (մանավանդ որ ձորի այդ մասը ձմռանը գրեթե արեւ չի տեսնում):

Չորացած, խորշումած այդ տերեւները ձյուն են աղերսում, մի բուռ ձմեռ, որի նշանները չեն երեւում, թեեւ դեկտեմբեր ամիսն ավարտին է մոտենում: Միայն հեռվում երեւացող Արամազդն է, որ սպիտակ շապիկ է հագել եւ գլուխն աստղերին հենել:

Ի վերջո ձորից սկսեցինք բարձրանալ Բարձրավան գյուղ...

Վերստին եւ ակամայից հիշում ենք Այոնյաց տան մեծ բանաստեղծի խոսքերը, որ ձշգրիտ արտացոլանքն են այն պատկերների, որին ականատես եղանք.

*Ինչ է ասում ճամփորդներին
Հալված-մաշված այս կածանը,
Ժամանակին հազար ու մի
Քայլեր հաշված այս կածանը,
Անցող-դարձող քարավանի
Ծանր ու դանդաղ ոտքերի տակ
Մեջքը կոտրած, կոտրժքը պատռած,
Հոգնած-տանջված այս կածանը,
Մեծ աշխարհի մեծաժխոր
Ճանապարհից հեռու քաշված,
Հիսուսի պես, ապառաժի
Կողմն խաչված այս կածանը...*

ՍԱՄՎԵԼ ԱԼԵՔՍԱՆՅԱՆ





Գյուղ Չալիձոր:
Գտնվում է Որոտան գետի ձախափնյակում:

ԵՐԹՈՒՂԻ 5

Այցելությունն Այունյաց մեծ անապատ, որ հայոց անապատական շարժման մայրաքաղաքն էր

Հարանց կամ Այունյաց մեծ անապատ (երկրորդ անգամ) ուխտագնացություն կատարեցինք 2019 թ. սեպտեմբերի 29-ին: Մեզ ուղեկցում էին Չալիձոր գյուղի բնակիչ Փայլակ Խաչյանը եւ գործարարական հալիձորեցի Արմեն Գեորգյանը:

Առաջին կանգառը՝ Չին Չալիձոր

Չին հիշատակարաններում գյուղը գրվում է Չալե ձեով, հետագայում՝ Չալի-ձոր եւ, ի վերջո, Չալիձոր: Ըստ հին հարկացուցակի՝ 8 չափ հարկ էր վճարում Տաթեփ վանքին:

Դեռեւ 10-րդ դարում Այունյաց Բարգեն իշխանի դուստր Չամասարուհին Չալիձոր գյուղը նվիրել է Տաթեփ վանքին, որը 1274 թ. կրկին հաստատել է Տարսայիճ Օրբելյանը:

Գյուղը Տաթեփ սեփականությունն էր մինչեւ 19-րդ դար:

Չին գյուղի կենտրոնում է միակ եկեղեցին: Ըստ հնագետ Սեդրակ Բարխուդարյանի՝ «Թեեւ նրա հարա-

վային մուտքի բարավորի վրա գրված է Թվ.: ՈԿ., բայց ինչպես գրչության ոճը, նույնիսկ եւ շենքի ճարտարապետական առանձնահատկությունները այդ չեն հաստատում, պետք է լինի :ՈԿ: Գրիչը Ո-ի վրա մոռացել է հորիզոնական ստեղծ փոխադրել»: Եկեղեցին կոչվում է Սուրբ Մինաս:

Այնուհետեւ՝ գյուղից 3-4 կմ հյուսիսարեւելք, Որոտան գետի ձախ ափին, այգիների մեջ, ժայռաբեկորի վրա կանգնած է մի խաչքար՝ 1265 թ. կալվածագիր-արձանագրությամբ:

Գյուղից մոտ 1 կմ դեպի արեւելք՝ Շնեղ տանող ճամփից աջ, գտնվում է մի ժայռոտ բլուր, որի վրա մնում են ավերակ



եկեղեցու հիմնապատեր, մի քանի խաչքարեր, նաև գերեզմանաքարեր ու տների հիմնապատեր: Այդ վայրը կոչվում է Խաչի խուֆ: Բայց այդ վայրը կոչվում է նաև Վնսար (Վանասար, Վանքասար):

Նույն անվամբ, ինչպես նշվել է մեր՝ Շինուհայրի պաշտամունքային վայրերին նվիրված հրապարակման մեջ, եկեղեցու հետքեր կան Շինուհայր գյուղում:

Արդյո՞ք զուգահեռություն է, թե՛ շփոթմունք (անվանման առումով)՝ չենք կարող ստույգ ասել: Միայն կարող ենք փաստել, որ Հալիձորի պարագայում Վնսար անունն անվիճելի է, քանզի այնտեղ գտնվող խաչքարի պատվանդանի արեւմտյան երեսին գրված արձանագրությունը հենց դա է վկայում:

Ասվածին ավելացնենք Երվանդ Լալայանի գրառումը Հալիձորի մասին. «Գտնվում է Բարկուշատի ծախ ափին, ձորի լանջին: Արեւմտահյուսիսային կողմում բարձրանում է Գեալին-դայան, որի առաջ ձգվում է Շահանդովստի ձորը, իսկ հարավային կողմում՝ գետի աջ

Հարանց մեծ անապատ կամ Այունյաց մեծ անապատ, կառուցվել է 1608-1613 թթ.: Գտնվում է Այունիքի մարզի Հալիձոր գյուղից 5 կմ հարավ՝ Որոտանի աջ բարձրադիր ափին:



ափին, երեսում է Հարանց անապատը, որ երկրաշարժի ժամանակ բարձունքից իջել է ներքե:

Տները քարաշեն են, միմյանց վրա կիտված, որոնց մեկի կտուրը ծառայում է մյուսին որպես բակ եւ ճանապարհ:

Գյուղի կենտրոնում գտնվում է եկեղեցին, որ պարսպապատ է, գեղեցիկ եւ գմբեթավոր:

Ձորը լի է խաղողի այգիներով, որի գինին շատ զովված է»:

Հին Հալիձորում հիշեցինք վաղամեռիկ բանաստեղծ Ալբերտ Իսաջանյանին

Հնարավոր չէ անցնել Հին Հալիձորով եւ չհիշել բանաստեղծ, արձակագիր, ԽՍՀՄ գրողների միության անդամ (1973-ից) Ալբերտ Իսաջանյանին: Ծնվել է 1937-ի նոյեմբերի 2-ին: 16 տարեկանում բարձրացել է էլեկտրասյունը, որպեսզի վառի հարեանի տան լույսը, ընկել է այրմից, ողնաշարը ջարդվել է, եւ դարձել է հաշմանդամ ու մինչեւ կյանքի վերջը՝ 1983-ի ապրիլի 29-ը, գամված



Հին գյուղի կենտրոնում գտնվող Սուրբ Մինաս եկեղեցին

մնացել անկողնուն:

«Ծաղկե կամուրջ», «Ծաղիկ իմ հեռավոր» բանաստեղծությունների ժողովածուները, «Ոչ, հայրիկ, ես մեծ բան եմ կորցրել» վիպակը վկայություն են այն բանի, թե ինչպիսի տեղ կարող էր զբաղեցնել նա մեր նորագույն շրջանի գրական անդաստանում:

Մեծն Պարույր Սեակը ժամանակին նկատել էր Ալբերտին եւ նամակագրական կապ էր պահպանում:

Ալբերտը Պարույրի եղբերական մահվան կապակցությամբ իր վիշտն արտահայտեց:

*Ասացիր՝ երբ ես գալու իմ տունը,
 Ասացիր՝ կգաս պատեհ-անպատեհ,
 Քնած կլինեմ, թե հարբած՝ կգաս,
 Ցավիդ դեմ ինչ եմ փառքս, անունս:
 Ասում եմ՝ եկա, ետ տար դրմերդ,
 Ճաք տված հողիդ վրայով արի
 Եվ պարզիր, զուլսի՛
 Եվ պարզիր, անդիրտ
 Ճաք տված ճամփիս արդար կոներդ:
 Եկ, անծանոթ եմ... ու սիրտս էրած
 Չի հաշտվում այս քո լռության հետ,*

Հալիձորից Հարանց մեծ անապատ գնալիս, Որոտան գետի աջ ափին կա ոչ փոքր մի մատուռ, որը Պողոս-Պետրոս անունն է կրում



Այս բազմության մեջ
 Դու իմ միակը,
 Մեն-մտերիմը, ու դու էլ՝ մեռած:
 Ու որբությունն ծորում է հողիդ,-
 Ես ուրիշ հողում ասելիք չունեմ,
 Հիմա ճիշտ-ճշգրիտ, հիմա արդարեւ
 Նման է, Պարոնյր, իմ ցավը քոնին:

**Երկրորդ կանգառը՝ Պո-
 դոս-Պետրոս մատուռ**

Հայիծորից Հարանց մեծ անապատ գնալիս, Որոտան գետի աջ ափին կա ոչ փոքր մի մատուռ: Ըստ հնագետ Սեդրակ Բարխուդարյանի՝ մատուռը Պոդոս-Պետրոս անունն է կրում:

**Այունյաց մեծ անապատը, որ
 համարվում է Մխիթարյան
 միաբանության նախատիպ**

Այդ համեմատությունն արել է նման գնահատական են տվել Մանուկ Աբեղյանն ու Լեոն:

Հարանց անապատի հիմնադիրներն են Սաղմոսավանքի եպիսկոպոս Սարգիսը եւ քահանա Կիրակոսը՝ Տրապիզոնից: Նրանց միացել են Պոդոս վարդապետ Մոկացին եւ Մովսես վարդապետ Այունեցին:

Անապատի կառուցումն իրականություն չէր դառնա, եթե չլիներ Զաչաթաղի Մելիք Հայկազն երկրորդի աջակցությունն ու հովանավորությունը:

Հարանց անապատը, ըստ Մաղաքիա Օրմանյանի, կառուցվել է 1608-ին: Միքայել Չամչյանն ընդունում է 1610 թվականը:

Անապատի ճարտարապետական տեսքը քննության է առել Մուրադ Հասրաթյանը (Մորուա Հասրաթյանի որդին):

Ըստ Մուրադ Հասրաթյանի՝ «Համալիրն այժմ բաղկացած է եկեղեցուց՝ գավիթ-սրահով եւ հարավից կից կառուցված երկու սենյակով, պարիսպների մնացորդներից (որոնցից արեւմտյանում գտնվում է դարպասը), սեղանատնից:

Բացի եկեղեցուց, մյուս նշված շինությունները համալիրի սկզբնական հորինվածքին չեն պատկանում, այլ կառուցված են 1658 թ. երկրաշարժից հետո: Այս աղետի ժամանակ գետնի ձեղքվածքի եւ սողանքի հետեանքով եկեղեցին սահել-իջել է այժմյան տեղը...

...17-րդ դարի վերջին եւ 18-րդ դարի սկզբին Հարանց անապատը նորից կենդանանում է: Այդ ժամանակաշրջանին են պատկանում պարիսպները, գավիթը, սեղանատունը...»:

Անապատի եկեղեցին երկու զույգ



Հին գյուղի կենտրոնում գտնվող Սուրբ Մինաս եկեղեցին

մույթերով եռանավ բազիլիկ է: Եկեղեցին կոչվում է Սուրբ Աստվածածին:

**Համառոտ՝ անապատականների
 կարգի մասին**

Ըստ Առաքել Դավրիժեցու՝ «...սահմանեցին, թե անապատականները պարտավոր են միայն մնալ եւ համբերել խցում եւ միտքն ու խորհուրդը հոգեկան ու մարմնական ամեն անմաքուր մտածումներից սուրբ պահել. թողնել իր կամքը եւ հնազանդ ու կատարող լինել առաջնորդի կամքին. ոչ ոքի սեփական ունեցվածք չպետք է լինի, ամեն ինչ ընդհանուր պետք է լինի, իսկ առաջնորդը պետք է հոգա բոլոր եղբայրների կա-

րիքները եւ բաշխի, ում որ պետք լինի. խցում ոչինչ չպետք է ունենալ եւ կամ ուտել, տարին միշտ պատով պետք է անցկացնել, բացի շաբաթ եւ կիրակի օրերից եւ տերունական տոն օրերից: Իսպառ պետք է հրաժարվել զինուց ու մսից եւ ամեն օր առավոտ եւ երեկո անխափան խոստովանել օրվա անցածներն ու մտածումները:

Ամեն շաբաթ ու կիրակի եւ տերունական օրերը գիշերը մինչեւ առավոտ պաշտամունքով անցկացնել, իսկ սույն օրերը անխափան պատարագ մատու-

ցել: Նաեւ գրքերից գտան զգետնների որպիսութիւնն ու ձեւը...

Նաեւ ժամատեղերի (որ ժամին ինչ ասմունք կատարել) կարգ սահմանեցին...»:

1658-ի երկրաշարժը, որի հետեանքով խամրեց անապատի փառքը

Ահա, թե ինչպէս է նկարագրում այդ աղետն Առաքել Դավրիժեցի պատմագիրը, ով ականատես է եղել արհավիրքին (Պատմություն, Երեւան, «Սովետական գրող»-1988):

- Երբ հասավ մեր 1107 (1658) թվականի ապրիլ ամիսը, այս գարունը անձրեային եղավ, իսկ պատռվածքները օրավոր սկսեցին լայնանալ, եւ հավաստի ամենքի սրտում հաստատեց, թե այսօր-էգուց սահելով հոսելու է այս անապատի տակի գետինը: Այնպէս եղավ, որ ավագ եկեղեցու կիրակի օրը, որ ապրիլ ամսի 25-ին էր, երեկոյան եկեղեցի գնալու ժամանակ, արեւմտի մոտ գետինը սկսեց պատռվել անապատի հարավային կողմից՝ բարձր լեռնից այն կողմ եւ իբրեւ մրրկաբեր ամպ շարժված գալիս էր լեռան բարձունքից ահավոր դղրումով, թնդումով, որոտումով ու ճայթումով, ինչպէս կայծակնացայտ ամպերի որոտում:

Որոտումն ու թնդումը այնքան ահավոր էին, մինչեւ որ Շինուհայր եւ Յալիճոր գյուղերի բնակիչները ձայնը լսել են եւ ելել իրենց գյուղերի հանդիպակաց տեղը եւ տեսել այդ արհավիրքը:



...Մեծամեծ քարերը, լեռնից պոկվելով, միմյանց հետեւից գլորվելով, ցած էին գալիս, որոնք միմյանց բախվելով, փշրված, խորտակված հեռու էին ցրվում...

...Անապատի արեւմտյան կողմը՝ պարիսպն ու հյուրատունը, անասունների ախոռը, ամբարները, միաբանների սենյակից մի մաս եւ արեւմտյան մեծ եկեղեցու արեւմտյան սյուների հետեւի կողմից բոլորը ավերվեցին:

...Այս ամբողջ տոսկալի գործերը լինելով՝ այնուամենայնիվ ամենակալ Աստծո խնամքով ոչ մեկին վնաս չեղավ, ոչ մարդու, ոչ անասունի, միայն մի միաբան մնաց իր խուղում, այնտեղ հողի տակ մեռավ...



Մեկը՝ Յարանց մեծ անապատի ուսուցիչներից. Ներսես Մոկացի

Այս դեպքում բավարարվենք միայն Ներսես Մոկացուն հիշելով, ով 16-17-րդ դարերի եկեղեցական նշանավոր գործիչ էր, փիլիսոփա, բանաստեղծ:

Այս դեպքում բավարարվենք միայն Ներսես Մոկացուն հիշելով, ով 16-17-րդ դարերի եկեղեցական նշանավոր գործիչ էր, փիլիսոփա, բանաստեղծ:

Ներսես Մոկացու բանաստեղծություններից ուշագրավ է Յարանց մեծ անապատի հիմնադիրներին նվիրված պոեմը՝ «Ներբողեան գովեստի չորեցունց արանցն, որք եղեն սկիզբն անապատի կարգիլ յագսս մեր» վերտառությամբ:

Պոեմում փառաբանական խոսք է ասվում անապատի հիմնադիրներ Սարգիս Ամբերդցու, Կիրակոս Տրապիզոնցու, Պողոս Մոկացի վարդապետի, ինչպէս եւ Մելիք Յայկազնի մասին՝ վերջինիս համեմատելով առասպելական Տիգրանի հետ, ով տապալել է Աժդահակին:

Ներսես Մոկացու կյանքն ու գործունեությունը հիմնալիորեն քննության է առել Այունյաց աշխարհի նշանավոր դուստր, ակադեմիկոս Աելիտա Դուխանյանը («Ներսես Մոկացի», Սուրբ Էջմիածին, 2009):

1621-ին Ներսես Մոկացին Այունյաց մեծ անապատից տեղափոխվել է Լիմ անապատ (Լիմ կղզին ամենամեծն է Վանա ծովակի կղզիների մեջ), որը



Յին Յալիճորի կենտրոնում՝ աղբյուրի մոտ:



Այունյաց մեծ անապատ (Հարանց մեծ անապատ)

նույնպես գրչութան կենտրոն էր՝ հիմնադրված Սուրբ Գրիգոր Լուսավորչի կողմից:

Այունյաց մեծ անապատը՝ Հայ առաքելական եկեղեցու երկու կաթողիկոսի բնօրրան

Հարանց մեծ անապատն իր հռչակը ձեռք բերեց նաև Մովսես Տաթևացու (խոտանանցի, Այունեցի) և Փիլիպոս Աղբակեցու գործունեության շնորհիվ, որ հետագայում դարձան Ամենայն հայոց կաթողիկոս:

Ի դեպ, Մովսես Գ Տաթևացին, որ Հայոց կաթողիկոս էր 1629-32 թթ., արժանացել է ազգային-եկեղեցական սրբի լուսապսակի (մեր վերջին սուրբն էր):

Իր լուսավորական, եկեղեցաշինական, ազգային գործունեության համար ժամանակակիցների կողմից անվանվել է «Երկրորդ Լուսավորիչ Հայոց»:

Իսկ Առաքել Դավրիժեցին նրան այսպիսի գնահատական է տվել. «Մովսես Կաթողիկոսն ի Սիմեաց աշխարհէն, որ եղև նորոգող Ս. Էջմիածնի»:

Մովսես Տաթևացու «սրբազնամաքոր եւ բազմահանձար ձեռնատուն

աշակերտը», վերջինիս գործակիցն ու ծրագրերի շարունակողը եղավ Փիլիպոս Ա Աղբակեցին, ով կաթողիկոսական գահի վրա էր 1632-1655 թթ.: Եղել է Հայոց եկեղեցու ամենաարդյունաշատ եւ նշանավոր հայրապետներից:

Մատենագիտության մեջ առկա որոշ անձնությունների մասին

Հալիճոր գյուղի հետ կապված որոշ անձնություններ կան մատենագիտության մեջ:

Ղեւոնդ Ալիշանն այս գյուղը սխալմամբ համարում է Դավիթ-Բեկի աթոռանիստը եւ 1727 թ. Հալիճորի հայտնի ճակատամարտի վայրը՝ շփոթելով Դավիթ-Բեկի նստոցի՝ Կապանի համանուն բերդի եւ գյուղի հետ:

Այդ սխալը կրկնում է նաև հանձարեղ Նիկողայոս Արոնցը:

Շփոթմունք կա Այունյաց (Հարանց) մեծ անապատի եւ Տաթևի հարանց անապատի միջև:

Այունյաց մեծ անապատը գտնվում է Հին Հալիճորից մոտ 5 կմ հեռու՝ Որոտան գետի աջ ափին, լեռնալանջի հարթության վրա, կառուցվել է (արդեն նշեցինք) մոտ 1610-ին:

Իսկ Տաթևի հարանց անապատը գտնվում է Սատանայի կամրջից քիչ հարավ, կառուցումը սկսվել է 1660-ին:

Շփոթմունք կա նաև Այունյաց-Հարանց մեծ անապատի (որ երբեմն Հալիճորի անապատ է անվանվում) եւ Կապանի տարածաշրջանի Հալիճորի կուսանաց անապատի միջև:

Այդ ամենը, անշուշտ պետք է նկատի ունենալ:


Վերջաբանի փոխարեն

Այունյաց մեծ անապատն ունեցավ համահայկական նշանակություն:

Անապատի սկսած գործը շարունակվեց նրա ուսուցիչների եւ աշակերտների ջանքով հիմնված նոր միաբանություններում. Ներսես վարդապետ Մոկացին՝ Լիմ կղզում, Կարապետ եպիսկոպոս Էջմիածնեցին՝ Սեանակղզում, Արիստակես վարդապետ Շամբեցին՝ Տանձափարախում, Դավիթ եպիսկոպոսը՝ Չարեքագետում, Կիրակոս քահանան՝ Ղոզանցում եւ այլն:

Անապատներ հիմնվեցին Այունյաց աշխարհի տարբեր վայրերում նույնպես...

ՍԱՄՎԵԼ ԱԼԵՔՍԱՆՅԱՆ



ԵՐԹՈՒՂԻ 6

Քաշաթաղի երբեմնի կենտրոնն Խանաձախը, որտեղ գտնվում է Հայաստանի հրաշալիքներից մեկը՝ Անապատի ձորը

Խանաձախի պաշտամունքային վայրերին ծանոթանալու համար ստիպված էինք մի քանի այցելություն կատարել, թեև նախկինում նույնպես բազմիցս եղել էինք այնտեղ:

Վերջին անգամ Խանաձախ այցելեցինք 2020 թ. հունվարի 5-ին՝ ծանաչված մտավորական Ռեդիկ Հայրապետյանի ընկերակցությամբ:

Դրանից առաջ՝ 2019 թ. նոյեմբերի 1-ին, ուխտագնացություն էինք կատարել Բահավորի եկեղեցի՝ ուղեկցությամբ Խանաձախի վարչական ղեկավար Անուշավան Հովակիմյանի եւ Վահագն Հայրապետյանի:

Գյուղ էինք այցելել նաեւ 2019 թ. հոկտեմբերի 29-ին:

Իսկ Խանաձախի սրբավայրերի հանդեպ մեր հետաքրքրությունն առաջացել էր ավելի վաղ: Եվ 2011-ին մեկնել էինք Անապատի ձոր:

Համառոտ՝ գյուղի մասին

Գտնվում է Գորիս քաղաքից հյուսիսարեւելք՝ լեռնային, կտրտված ռելիեֆով վայրում: Այդտեղ էլ կան երբեմնի բնակելի եղած քարատակներ:

Գյուղացիները զբաղվում են անասնապահությամբ, երկրագործությամբ (դաշտավարություն, այգեգործություն), մեղվաբուծությամբ:

Գյուղում հնուց մնացել են չորս ջրա-



ղացի եւ մեկ ձիթահանքի ավերակներ:

Գրավոր աղբյուրներում գյուղը հիշատակվում է 13-րդ դարից (Ստեփանոս Օրբելյան, «Սյունիքի պատմություն»):

Տաթևի վանքին (ըստ հին հարկացուցակի) վճարում էր 20 չափ հարկ:

Խանածախ գյուղանվանը հանդիպում ենք Ստեփանոս Օրբելյանին վերագրվող «Ժամանակագրության» մեջ:

Գյուղանունը նշված է նաև 1781-ի հարկացուցակում:

19-րդ դարավերջին Խանածախ այցելած Երվանդ Լալայանն այսպես է նկարագրում բնակավայրը՝ «Գյուղն ընկած է բլրակների լանջերին, որոնք միմյանց ընդհարվելով՝ մի փոքրիկ ձորակ են կազմում: Այստեղ բխում է մի վարար աղբյուր, որի ջուրը հոսելով ձորի միջով, հնարավորություն է տվել պարտեզներ տնկելու, որոնց մեջ մշակվում են առավելապես կեռասենիներ:

Տները դարադամներ են, սակայն կան նաև քարատակներ, որոնցից մի քանիսը հին են, իսկ մյուսները նոր են փորված:

Հին քարատակները գլխավորապես

ծառայում են որպես խոտանոց եւ գոմ:

Բնակիչներն առավելապես Սուլթան-բենդից գաղթած հայ լուսավորչականներ են...»:

Սյունիքի տարածքով շատ վաղ ժամանակներից անցնող մի քանի բանուկ ճանապարհից մեկն անցել է Խանածախով՝ Նախճավանից-Անգեղակոթ-Սիսիանի վրայով՝ Հարժիսի քարավանատուն, ապա Գորայք (Գորիս), որից հետո Խանածախ եւ Տեղ (երկու ձյուղով)՝ Շուշի:

- Խանածախ ավանի պատմական նշանակությունը բարձրանում է 13-րդ դարից սկսած եւ Հայաստանի ընդհանուր քայքայման-ավերման դարերում՝ 15-16-րդ դարերում, - նշում է Մորուս Հասարթյանը եւ ավելացնում՝ «Այս ժամանակներում Խոնածախը դառնում է Սյունիքի առաջնակարգ ավան-կենտրոնը (վարչական առումով)՝ գերագնացելով Տաթևին, Տեղին, նույնիսկ Գորես-Վերին շենին եւ Անգեղակոթին»:

Խանածախի վերելքը մեծամասամբ պայմանավորված էր Բաշաթաղ-Մա-

Խանածախ, գտնվում է Գորիս քաղաքից հյուսիս-արեւելք՝ լեռնային, կտրտված ռելիեֆով վայրում:

ղավուզի՝ ամենուրեք ճանաչված Մելիք-Հայկազն երկրորդի գործունեությամբ. որը խոսակցության առանձին նյութ է, ում կյանքին ու գործունեությանը նվիրված հատուկ համար է թողարկել «Այունյաց երկիր» թերթը (30 մարտի 2013 թ.):

Այդ նույն Մելիք-Հայկազն երկրորդն էր, որ կառուցեց Սյունյաց (Հարանց) մեծ անապատը Հալիձոր գյուղի դիմաց:

Մելիք-Հայկազն երկրորդն էր, որ համոզեց Շահ Աբասին՝ զերծ մնալու Սյունիքի ու Արցախի հայ բնակչությանը Պարսկաստանի խորքեր գաղթեցնելու գաղափարից:

Խանածախի եւ առհասարակ տարածաշրջանի մի շարք գյուղերի այսպիսի բնութագիր է տվել Ստեփան Լիսիցյանը. «Այս գյուղերում տների մի խոշոր մասը ծիծեռնակի բների պես ծեփված է ձորի կողին առանց որեւէ կանոնավո-



րության՝ քմահաճ ելեւեջ շավիղներով իրար հետ միացած: Նրանցից շատերն իրենց ետեւի կեսերով խրվում են մայր ժայռի մեջ, որպես քարայրներ: Կան եւ ամբողջովին քարայր ներկայացնող բնակարաններ՝ քրրատակներ»:

- Խանածախ հնավայրը հետաքրքրել է հնագետներին, - նշում է Սերգեյ Յախվերդյանը «Խանածախ» հոդվածում: - Այնտեղ գտնվել են ուշ բրոնզեդարյա քարարկղային դամբարաններ, որոնք բնութագրվում են Ք. ա. 10-9-րդ դարերում: 1980-81 թթ. հնագետ, պատմական գիտությունների դոկտոր Օնիկ Խնկիկյանի կողմից Խանածախում պեղվել է չորս դամբարան:

Գյուղանվան խնդիրը՝ բանավեճի թեմա

Մատենագիտության մեջ գյուղն անվանվում է տարբեր կերպ՝ Խնածախ, Խանածախ, Խոնածախ, Քեշիշքենդ: Անվան ծագման մասին կան տարբեր ավանդազրույցներ: Ըստ դրանցից մեկի՝ Խանածախը եղել է խանի կալվածք, եւ խանն այն վաճառել է (ծախել է), որից՝ Խանածախ անունը:

Մի այլ ավանդությամբ՝ իբր հարձակվել են գյուղի տեր խանի վրա, ով կռվի ժամանակ ասել է՝ ձեզ մի գաղ (բույս) նույնիսկ չեմ տա, որից էլ՝ Խանագաղ:

Գյուղանվան խնդրին անդրադարձել է նաեւ նշանավոր սյունեցի Մորուս Յաս-

րայանը. «...Խնածախ գյուղի անունը գրավոր հիշվում է առաջին անգամ Ստեփանոս Օրբելյանի Սյունիքի պատմության մեջ 13-րդ դարի վերջին: Այդտեղ Խնածախը գրված է Խոնածախ ձեւով: Ուստի ոչ մի կապ չունի խան բառի հետ, կամ խանի (ն) ծախած սխալ, պարզունակ բացատրության հետ: Իսկ թե ինչ է նշանակում Խոնածախ, դժվար է ասել: Գուցե արմատը եղել է խոն-ցածր, փոս, քաղցր կամ օրհնված, բայց հաստատ բան ասել դրանց հիման վրա՝ գիտական չի լինի, գուցե թարգմանվի հին հայերենով՝ փոսավերջ: Մի բան պարզ է, որ թեեւ Խոնածախ անունը յոթ դար է, ինչ հիշվում է, բայց գյուղը նվազագույնը երկու հազար տարեկան, ավելի ճիշտ երկուս եւ կես հազար տարեկան է...»:

1991 թվականին «Ձանգեզուր» թերթի էջերում երկու մեծ սյունեցու միջեւ բանավեճ ծավալվեց գյուղանվան շուրջ:

Թերթի խմբագիր Սամվել Ալեքսանյանին Սերո Խանգաղյանը գրեց.

«Միրելի Սամվել

Յիշում եք մեր գրույցը՝ Խնածախ, թե՛ Խանածախ:

Ինքը՝ Ստեփանոս Օրբելյանը Խո-

նածախ է գրում: Դա՛ ձեռագրում: Ապա նրա գրքի երկու հրատարակություններում... նույնպես ինձածախ է:

Նշանավոր Էփրիկյանը գրում է իսկ նածախ, ինձածախ: Ալիշանը ինձածախ է գրում:

1986-ին Օրբելյանի պատմությունն աշխարհաբարի վերածած ու տպագրած մի երկու հոգի, աղավաղելով Օրբելյանին, Ալիշանին, Էփրիկյանին, գրել են ինձածախ»:

Սերո իսնզադյանի այդ նամակին արձագանքել է բանասիրական գիտությունների դոկտոր, պրոֆեսոր Ալեքսանդր Մարգարյանը՝ «Անհերքելի փաստերը նամակագիրն է անտեսում» վերտառությամբ:

Ալեքսանդր Մարգարյանն ընդունում էր ինձածախ ձեւը:

Սերո իսնզադյանի եւ Ալեքսանդր Մարգարյանի վերոնշյալ հրապարակումներին կարելի է ծանոթանալ «Զանգեզուր» թերթի 1991 թ. օգոստոսի 17-ի եւ հոկտեմբերի 19-ի համարներում:

Դրանք վերահրատարակվել են «Այունյաց երկրի» 2013 թ. մարտի 30-ի համարում:

Ցավոք, երկու մեծերի բանավեճը դուրս եկավ գիտական վեճի սահմաններից եւ փոխակերպվեց վիրավորանքների, ինչի համար համարձակվեցինք «Զանգեզուր» թերթով կոչ ուղղել նրանց՝ դադարեցնելու ինձածախ-ինձածախ անվան շուրջ բանավեճը:

Գորիսի ինձածախի եւ Արցախի ինձածախի արյունակցությունը

Արցախի Ասկերանի շրջանում՝ Ստեփանակերտից մոտ 5 կմ հյուսիս գտնվող ինձածախի բնակիչների նախնիները գաղթել են Այունիքի (Գորիսի) ինձածախից:

Նրանք նախ՝ 1686-ին բնակություն են հաստատել Զրաբերդում, ապա ներկայիս գյուղատեղիում, որին տվել են իրենց նախկին բնակավայրի անվանումը՝ ինձածախ:

Այդ գյուղի Սուրբ Աստվածածին եկեղեցում են պահվել գրչագիր ճաշոցը եւ մի Ավետարան:

Արդյո՞ք այդ մատյանները բերվել են Այունիքի ինձածախից, թե՞...

Ինձածախը՝ գրչավայր

«Չայերեն ձեռագրերի հիշատակարաններ» շարքի ԺԷ դարի հատոր Գ-ում հանդիպում ենք մի ձեռագրի՝ գրված



Սուրբ Չոփիսիմե եկեղեցի, կառուցվել է 1610-ին՝ մանր սեյքարերից, կրաշաղախ, թաղակապ տանիքով, զանգակատնով (չինված է 1905-ին):



Մելիք-Չայկազն 2-րդի մատուռը - դամբարանը





Քաջաթաղ երկրի Խանածախ գյուղում
Հայոց ՌՂԶ (1647) թվականին:

Ձեռագրի հեղինակը Մարիամն է,
պատվիրատուն՝ Մարկոս եպիսկոպոսը:

Ձեռագիրը գրվել է Ամենափրկիչ
եկեղեցու հովանու ներքո:

Կարելի է ենթադրել, որ դա
Անապատի եկեղեցու անունն է:

Ահա ձեռագիրը. «Փառք...: Արդ՝ ես
Մարկոս եպիսկոպոս ըստացի զՅի-
սուա որդիս, գրել տուի ձեռամբ եղբոր
դստերն իմոյ՝ Մարիամին եւ փծուն գրչի,

*Խանածախի գետի
աջ ափին գյուղի
այգիների տա-
րածքում՝ գյուղից
մոտ 3 կմ հեռա-
վորության վրա
է գտնվում Հին
եկեղեցին*



որ ապաշխարող կոչի: Յիշատակ ինձ եւ փրկութեան հոգոյ
եւ ծնողացն իմոց, հօրն իմոյ՝ Դատութին եւ մօր [ն] իմոյ՝ Թան-
կօողին, եւ եղբօրն իմոյ՝ Ղուկասին, Մելքոնին եւ Պաղին. //
եւ Եղիսաբեթ քոյրն իմ, եւ եղբօր որդոցն իմոյ՝ Ենկիպարին,
Գրիգորին, Դօլվաթիեարին, եւ հարսներն՝ Վառին եւ Թումա-
նին, Ջիլփին. եւ եղբօր թոռներացն՝ Մարտին, Եղմութին, Թա-
ռանին, Ասլին, Մարգարտին, Թիլին. եւ եղբօրն հարսներուն՝
Գարիանին, Գուլումին, Փարիզատն եւ Դալին, որ <որ> փոխե-
ցաւ առ Քրիստոս, եւ նորապողպոջ որդոյն նորա՝ Սենիքարի-
մին եւ ամենայն արեան մերձա//տրացն:

Գրեցավ զսայ ի երկիրս Քաջաթաղու, ի գուղս Խանածախ,
ընդ հովանեաւ Ամենափրկչիս, թրապանիս Հայոց ՌՂԶ (1647)-
ին. որում եւ մեք թողաք զսա յիշատակ: Ով ոք զսա կարդայ եւ
արինակէ, մի բերան զմեզ յիշէ եւ ողորմի ասէ՝ Աստուած իւրն
ողորմեսցի, իւր միւս ան [զամ] գալստեանն. ամէն»:

Հին եկեղեցին (եղին)

Գյուղի միջով հոսում է Խանածախի գետը (արեւմուտքից
դեպի հյուսիս-արեւելք): Դա Հագարիի օժանդակ Աղօղանի
(Զարուխի) վտակն է:

Վտակը Զարուխ գետին է միանում Մալիբեյ գյուղի մոտ
(Զարուխը Ղեւոնդ Ալիշանը ենթադրությամբ նույնացվում է Շա-
պուկի հետ):

Խանածախի գետի աջ ափին գյուղի այգիների տարած-
քում, գյուղից մոտ 3 կմ հեռավորության վրա է գտնվում Հին
եկեղեցին:

Ալեքսանդր կրտսեր Մուսայեյանի առաջնորդությամբ
մենք զննցինք այդ սրբավայր: Շարվածքից երեւում է, որ շատ
հին կառույց է: Գտնվում է գրեթե քանդված վիճակում: Պահ-
պանվել են երբեմնի պարսպի հետքերը:

Եկեղեցուց մոտ հարյուր մետր հեռավորության վրա կան-
գուն մի խաչքար կա՝ եղծված արձանագրությամբ:

Խաչի հող կամ Ցից քար

Դա գյուղատեղի է, որ գտնվում է Խանածախից 5-6 կմ
արեւմուտք:

Գերեզմանները մնում են:

Հնում, ըստ տեղացիների, պաշտամունքային վայրեր ունե-
ցող բնակավայր է եղել:

Երկու մատուռ, որ հիմա չկան

Դրանք գտնվում էին Սուրբ Հռիփսիմեն եկեղեցու մերձա-
կայքում:

Այդ մասին մեզ հիշեցնում է Երվանդ Լալայանը:

Ջումանց կալի խաչքարը

Խանածախում այցելեցինք Ազատ Գյումշուդյանի բնակա-
րան: Այդ տան բակում է գտնվում չքնաղ մի խաչքար:

Ահա խաչքարի արձանագրությունը. «Կաման Այ ես Աւ-
քան կանգնեցի զխաչիս ի փրկութեան հոգոյ իմոյ յիշեք ի Քս
թվ 20»:

Մորուս Հասրաթյանի կարծիքով՝ Հայոց ՉԾ (750 թ.),
այսինքն՝ 1301 թ. կանգնեցված այս խաչքարի տերը ոմն Ու-
քանն է, թեւ գրված է Օքան (Աքան):

- Ահա այս անունն է, որի հիշատակը կամ կրկնությունը
պետք է համարել Հերիեր գյուղի Վահրամ Շահումեյեցու եւ
Գոնցայի կրտսեր զավակի՝ Ուքանի անվան մեջ, - նշում է Մո-
րուս Հասրաթյանը:

Գիտնականը դրանով եւս մեկ ապացույց է բերում, որ Շահունեցոց հայրենիքը Քաշաթաղն է (դա կարետոր հանգամանք է Պարոն Յայկազ Առաջինի ծագումնաբանությունը եւ Քաշաթաղում հայտնվելը ծշտելու համար):

Տիկին Օլգան՝ լուսահոգի Ազատ Գյումշույանի կինը եւ որդին՝ Նորայրը, մեզ տեղեկացրին, որ ժամանակ առ ժամանակ տարբեր գիտնականներ են այցելում իրենց տան բակ եւ ծանոթանում խաչքարին, իսկ համագյուղացիներից շատերը մոմավառության են գալիս այդ խաչքարի մոտ:

Օլգա Յովսեփյանը, ով երկար տարիներ գյուղի դպրոցի հայոց լեզվի եւ գրականության ուսուցչուհին է եղել, հավելյալ տեղեկություններ հաղորդեց ոչ միայն խաչքարի, այլեւ գյուղի մյուս սրբավայրերի մասին:

Ի դեպ, այդ վայրը կոչվում է նաեւ Մոթալ-ղայա բլուր (բարձունք):

Անապատի ձորը

Անապատի ձորը հետաքրքիր է ներկայացնում Երվանդ Լալայանը, ով 19-րդ դարավերջին եղել է հնածախում:

Ահա՛ գյուղից «հազիվ 2 կիլոմետր հեռու ձգվում է մի խոր ձոր, որի միջով հոսում է մի փոքրիկ առվակ: Այս ձորի երկու կողմում կան կարմիր եւ սպիտակ ավազախառն հողից կազմված քերձեր, որոնք ջրի ազդեցությամբ զանազան ձեւեր են ստացել, մանավանդ նշանավոր են մի քանիսը՝ կոնուսի ձեւով: Այս քերձերի մեջ եւս կան բազմաթիվ մեծ եւ փոքր քարատակներ, նախկին բնակարաններ:

Ձորի բերանում, ուր երեք կողմից բլուրովում են լեռներ՝ քարե պարիսպ է քաշված եւ մի մեծ դարպաս թողնված:

Նույնպիսի մի պարիսպ էլ ձգվում է փոքր-ինչ բարձր, լեռների ընդհարման կետում, շրջափակելով մի փոքրիկ տարածություն, որը ձորից բավական բարձր է:

Այստեղ գտնվում է մի մեծ՝ 35 մ (15 ս) երկարության, 21,3 մ (10 ս) լայնության եւ մոտ 27,7 մ (13 ս) բարձրության քարայր, որի ձորահայաց կողմը բլուրովին բաց է:

Սա կարծես մի բնական սրահ լինի, որից դեպի բլուր երեք կողմը բացվում են մեծ եւ փոքր արհեստական քարատակներ:

Սրան կից է նաեւ մի ուրիշ մեծ այր, որ ծառայելիս է եղել որպես եկեղեցի:

Սրա երկարությունն է 14,2 մ (6 ս. 2 արշ.), լայնությունը 9,2 մ (4 ս. 1 արշ.) եւ բարձրությունը՝ մոտ 12,8 մ. (6 սաժեն):

Սա ամբողջովին քերձի մեջ է եւ միայն ձորահայաց կողմից քարե պատ է շինված:

Եկեղեցին ունի մի սեղան, երկու փոքրիկ սրբատնով եւ երկու ավանդատուն, որոնցից հարավայինի մեջ փորված է ավազան: Իսկ մյուսը ծառայում է որպես գավիթ:

Եկեղեցուց բարձր կան ուրիշ քարատակներ եւս, որոնք հավանորեն միմյանց հետ հաղորդակցվում են, որովհետեւ որսից շատ բարձր եւ բլուրովին անմատչելի են:

Եկեղեցու հանդեպ եւ վերին՝ հարթության վրա, կան գերեզմանաքարեր, որոնց վրա միայն խաչեր կան քանդակված»:

Անապատի ձորում երբեմն եղած պարիսպների մասին վկայում է նաեւ Ստեփան Լիսիցյանը (Ձանգեզուրի հայերը, Երեւան-1969, էջ 87). «... Յին հնածախ գյուղի ձորում կառուցված են ոտին կապող պաշտպանական երկշար պարիսպներ: Ձորի մեկ ափից մյուսը փոխադրվողը ոչ պակաս դժվարությունների է հանդիպում»:

Առաջին անգամ Անապատի ձորում եղանք 2011 թվական

Խաչի խութի խաչը՝ երկլեզվյա արձանագրությամբ



Գյուղի շրջապատի չորս բլրի վրա կանգնեցված՝ Ջումանց կալի (Մոթալ-ղայա բլրի) խաչքարը



Գործող գերեզմանատան խաչքարերից երկուսը





նին:

2012-ին՝ հավանաբար օգոստոսի 11-ին, տեղի ունեցած երկրաշարժից մեծ քարանձավի մուտքի մոտ քանդվածքներ առաջացան:

Յետագայում երախտապարտ խանածախցիներ Յուրիկ եւ Անդրանիկ Առաքելյան եղբայրների կողմից երկրաշարժի հետեանքները վերացվեցին, եւ քարանձավն ու եկեղեցին բերվեցին նախկին տեսքին:

Բահավորի եկեղեցին

«Այունյաց երկիրը» Բահավորի եկեղեցի այցելեց 2019 թ. նոյեմբերի 1-ին: Գնացինք Խանածախի Անապատի կիրճի հարավ-արեւմտյան կողմը շրջանցելով:

Մայրուղի-Խանածախ ավտոճանապարհից մոտ 3 կմ արեւելք է գտնվում այդ սրբավայրը՝ մի բարձունքի վրա, մենավոր ծառի հարեանությամբ:

Վայրը խանածախցիները կոչում են Անապատի հանդ:

Մայրուղուց դեպի արեւելք շրջվելուց առաջ կանգ առանք Չալուկի խութ անվանյալ սրբավայրում, որտեղ եղած տասներեք խաչքարն այդ տեղանքին յուրօրինակ խորհրդավորություն ու նշանակություն են տալիս:

Մինչեւ օրս խանածախցի երիտասարդները բանակ են ծանապարհվում Չալուկի խութ սրբավայրից:

Բահավորի եկեղեցու հետ կապված մի ավան-

դագրույց կա, որ վերստին հիշեցինք այնտեղ: Յնարավոր չէ հիշել այդ ավանդագրույցը եւ չհուզվել, չխոնարհվել սրբատաշ քարերով կառուցված փոքրիկ եկեղեցու առջեւ, չհպվել Աստծո այդ տաճարի մուտքին հենված խաչքարերին...

Իսկ ի՞նչ է պատմում ավանդագրույցը:

Այդ հողակտորն իբր պատկանելիս է եղել մի գյուղացու: Նա բահը ձեռքին գնացել է հողը մշակելու եւ ցանքս անելու: Արեւի տակ ընկած սերմացուի պարկը ծածկել է շորով եւ սկսել աշխատել...

Յորից աննկատ դաշտ է գալիս գյուղացու մանկահասակ որդին եւ ծածուկ մտնում պարկը ծածկած շորի տակ:

Երբ մշակը գալիս է պարկը տանելու, նկատում է, որ շորի տակ ինչ-որ բան է շարժվում: Նրան թվում է, թե շարժվողն օձ է, եւ բահով ուժեղ հարվածում է՝ սպանելով որդուն:

Տարաբախտ գյուղացին այդ նույն վայրում եկեղեցի է կառուցում, որին ժողովուրդը կոչում է Բահավորի եկեղեցի:

17-րդ դարում կառուցված այդ եկեղեցին հարյուրամյակներ շարունակ հավատավոր խանածախցիների պաշտամունքային վայրերից է եղել:

Անուշավան Յովակիմյանի եւ Վահագն Յայրապետյանի վկայությամբ՝ մեր օրերում նույնպես հավատավոր խանածախցիներն ուխտագնացության են գալիս Բահավորի եկեղեցի, գալիս են նաեւ մատաղ անելու:

Վառված մոմի թանձր եւ թարմ հետքերը, որ

Բահավորի եկեղեցին, գտնվում է մայրուղի-Խանածախ ավտոճանապարհից մոտ 3 կմ արեւելք՝ մի բարձունքի վրա, մենավոր ծառի հարեանությամբ: Վայրը խանածախցիները կոչում են Անապատի հանդ:

տեսանք եկեղեցու ներսում, վկայում են, որ Բահավորի եկեղեցին շարունակում է իրեն ձգել հավատավորներին...

Մի քանի տարի առաջ Բահավորի եկեղեցին վերականգնել է սիսիանաբնակ խանածախցի Մուրադ Միքայելյանը:

Մելիք-Յայկազն 2-րդի մատուռ – դամբարանը

2019 թ. հոկտեմբերի 25-ին «Սյունյաց երկիրը» հերթական անգամ այցելեց Մելիք Յայկազն 2-րդի գերեզման, որ գտնվում է Խանածախ գյուղում:

Արշավախմբի կազմում էին Ավարդ Մեսրոպյանը, Սուրեն Վարդանյանը, Ռեդիկ Յայրապետյանը:

Դեռևս 2013-ի մարտի 30-ին էր թողարկվել «Սյունյաց երկիր» հատուկ համար՝ նվիրված Մելիք Յայկազն 2-րդին:

Բախտ են ունեցել խոսք ասել այդ համարում՝ «Մելիք Յայկազն 2-րդ. այդ հզոր եւ դյուցազնական, իշխան երկրիս ու պանծալի անուն» վերտառությամբ:

Այդ ժամանակ էր, որ երջանկահիշատակ Ռոբերտ Կամոյանը, մեր խնդրանքով, առաջին անգամ հայտնապատկերեց Մելիք Յայկազն Բ-ին:

Մելիքի պատկերը վերապատկերելու համար Ռոբերտ Կամոյանն առաջնորդվեց Ներսես Մոկացու հայտնի պոեմով՝ «Ներբողական գովեստի...»:

Հատկապես Արեւելյան Յայաստանի եւ մասնավորապես Սյունիքի ու Արցախի ու միջնադարյան երեք-չորս դարերի (15-18-րդ դարեր) պատմությունը հնարավոր չէ պատկերացնել առանց մելիքությունների:

Իսկ նշանավոր մելիքներից մեկը, եթե ոչ ամենանշանավորը, Մելիք Յայկազն 2-րդն էր, ով 17-րդ դարի առաջին կեսում եղավ հայոց ինքնիշխանության արժանապատիվ կրողը Սյունիքի մեծ մասում (Քաշաթաղ-Փոքր Սյունիք, Աղահեջք-Քաշաթաղ, Քաշաթաղ-Խանածախ, Քաշաթաղ-Ձագեձոր անվանումներով):

Մելիք Յայկազն 2-րդի իշխանությունը ձանաչել էր ժամանակի գերտերություններից մեկը՝ Սեֆյան Պարսկաստանը:

Ահա եւ Սեֆյան Շահ Աբբաս Ա-ի 1609 թ. հրովարտակը.

«Արքայական հրաման եղավ հետեյայի մասին.

Լավագույն քրիստոնյա Քուշթասիֆի Մելիք Յայկազը նորին սրբությանը

զեկուցեց, որ նախքան Գանջայի վիլայեթի՝ հաղթական պետության տիրապետության տակ անցնելը, մի խումբ հակառակորդի կողմն անցած մարդկանց եւ օսմանցիների, որոնք անցնում էին օսմանցիների երկիրը, ինքը բռնել եւ ուղարկել է բարձրագույն դուռը: Այժմ որոշ մարդիկ ցանկանալով վրեժխնդիր լինել այն գործերի համար, որոնք տեղի են ունեցել նախքան այս վիլայեթի՝ հաղթական պետության տիրապետության տակ անցնելը, հիշյալ մելիքին հետապնդում եւ անհանգստություն են պատճառում: Ուստի որոշեցինք, որ ոչ մի արարած չհամարձակվի օսմանցիների չարաբաստիկ ժամանակներում կատարած գործերի պատճառով հիշյալ մելիքին նեղություն տալ եւ անհանգստություն պատճառել, եւ թող զգուշանան անհնազանդությունից. այդպիսիք ենթակա են պատժի:

Ամեն դեպքում այս թող ընդունեն որպես խիստ կարգադրություն եւ իրենց պարտականությունը համարեն:

Գրվեց 1017 թվականի զիկասադա ամսին (1609 թ. փետրվար 6-մարտի 7)»:

Ներսես Մոկացու պոեմի մասին արդեն իսկ ակնարկ եղավ:

Այդ պոեմում, որ հիանալիորեն վերլուծել է ընթերցողին է ներկայացրել անվանի գրականագետ, Սյունյաց աշխարհի նշանավոր դուստր, ՀՀ ԳԱԱ թղթակից-անդամ Աելիտա Դուլխանյանը, Մելիք Յայկազն 2-րդը համեմատվում է առասպելական Տիգրանի հետ:

Խոսքը Տիգրան Երվանդյանի (Հայոց թագավոր մ.թ.ա. մոտ 560-535) մասին է, որ վարել է Հայաստանը Մարաստանի գերիշխանությունից ազատագրելու քաղաքականություն եւ վճռորոշ ձկակատամարտում սպանել այդ երկրի թագավորին՝ Աստիագեսին (հայկական աղբյուրներում՝ Աժդահակ):

Հաղթական այդ մարտի շնորհիվ է ծնվել «Տիգրան եւ Աժդահակ» հին հայկական առասպելավիպական շարքին պատկանող առանձին վեպը՝ «Մեծն Տիգրանի վեպը»՝ ավանդված Մովսես Խորենացու «Հայոց պատմությամբ»:

Աժդահակին տապալած, Մարաստան հզոր պետությանը պարտության մատնելու գործում մեծ ավանդ ունեցած Տիգրանի հետ է համեմատվում Մելիք Յայկազն 2-րդը:

Ահա մի քանի տող Ներսես Մոկացու պոեմից.

«Նմանիկ Հայկազնին Տիգրան, Որ յունաց յաղթող գտաւ
Եւ սկիութացոց հիւսիսական,
Որոյ ի դիմի հարաւ
Քուրդրն մեծ վիշապ Աժդահակն»:

Ինչպես նշեցինք, Մելիք Յայկազն 2-րդին ժամանակին նվիրել ենք «Սյունյաց երկիր» մի ամբողջ համար:

Բայց ավելորդ չենք համարում վերստին հիշեցնել, որ 17-րդ դարի առաջին կեսում նա կարողացել է ոչ միայն ապահովել Սյունիքի անվտանգությունը, այլեւ...

Լրա հովանու ներքո է կառուցվել եւ գործել Հարանց (Սյունյաց) մեծ ու հռչակավոր անապատը, բնակեցվել Սյունյաց աշխարհի մի շարք գյուղեր, որ անարդաբնակ էին դարձել, իսկ Սյունիքի մի քանի տասնյակ գյուղերում վերաշինվել եկեղեցիներ, որոնք կանգուն են մինչեւ այսօր:

Լրա նախածեռնությամբ էին Սյունիքում եւ Արցախում կառուցվել բազմաթիվ անապատներ, որոնք այդ օրերում հոգեւոր-մշակութային բացառիկ դեր խաղացին հայոց մեջ: Եվ ոչ միայն Սյունիքի, այլեւ հայ ժողովրդի պատմության մեջ մեծ դեր խաղացած այդ անձնավորության, ռազմական ու պետական գործչի գերեզմանն այսօր գտնվում է ամոթալի վիճակում:

Դեռևս խորհրդային տարիներին պղծել են այդ մատուռ-դամբարանը. մուտքի քարերն են հանել-տարել...

Գոնե ուշացումով կգտնվի մեկը, որ մեր ազգային մեծերից մեկի՝ Մելիք Յայկազն 2-րդի մատուռ-դամբարանը կվերականգնի կամ դրա վերականգնումը կմտցնի պետական ծրագրերի մեջ:

Սյունյաց աշխարհի բոլոր ժամանակների ամենահզոր ռազմական ու պետական գործիչներից մեկն իրավունք ունի ունենալ գոնե սովորական մի տապանաքար, ինչպիսին ունենում են բոլոր մահկանացուները:

Syunjacyerkir.am կայքում 2019 թ. հոկտեմբերի 25-ին հրապարակվել է այդ մատուռ-դամբարան կատարած այցի արդյունքները:

Մատուռ-դամբարանի մասին հավելյալ տեղեկություններ է հաղորդում Ստեփան Լիսիցյանը (Ձանգեզուրի հայերը, Երեւան 1969, էջ 216):

Ահա՝ «Հետաքրքրական են մի բարդ քանդակագործության վրա ներկայացրած հին կենցաղի մանրամասնությունները Խանածախ գյուղում թաղված Մելիք Յայկազի գերեզմանաքարի

վրա: Այստեղ մի երեսին քանդակված է հանգուցյալը ձի հեծած, մի ձեռքին բազե, մյուսին՝ նիզակ. կողքին երեք մարդ, որոնցից երկուսը՝ մուրճեր, մեկը՝ նիզակ եւ տապար ձեռքները:

Տապանաքարի մյուս երեսին պատկերված է հուղարկավորություն երեք շարք քանդակներով ներկայացված: Վերին շարքում առջեւից գնում են հոգետրականներ, երկրորդ շարքում՝ չորս մարդ տանում են դիակը նաժի վրա դրած, իսկ ստորին շարքում ինը կին հետետում են՝ փետելով իրենց մագերը:

Այսպիսի պատկերավորումները հարուստ նյութ են տալիս նախորդ դարերի կենցաղի, մասնավորապես գործիքների ձեւերի, տնտեսական պարագաների, զգեստի մասին գաղափար կազմելու համար՝ նրանք նպատակ են ունեցել ներկայացնել հանգուցյալին նրան բնորոշ պարագաների եւ նիստուկացի մեջ: Այդպիսի նկարների ծագումը Գ. Ն. Չուրսինը ձիշտ է բացատրում որպես մնացորդ այն դարերից, երբ հանգուցյալի հետ թաղում էին նրա սիրած եւ գործածած առարկաները, այն հավատով, որ մյուս կյանքում նա շարունակելու է իր պարագաները եւ պետք կունենա այդ իրերի»:

1813 թ. Գյուլիստանի պայմանագրով Ջանգեզուրի մի մասն անցավ Ռուսաստանի հովանու ներքո (այդ թվում՝ Խանածախը):

Գյուղը հանձնվեց ոմն թուրք Ռուստամ բեկին եւ նրա որդի Ասատ բեկին:

Սրանք էլ քանդում են (բայց ոչ լրիվ) Մելիք-Յայկազն երկրորդի դամբարանը՝ կառուցված 1662-ին:

Մելիք-Յայկազն երկրորդի մատուռ-դամբարանը կրկին պղծվեց 1930-ականներին:

Ըստ Ալեքսանդր Մուսայեյանի՝ դամբարանի մնացորդները եւ աստիճանները գյուղի օրվա իշխանությունների կողմից օգտագործվեցին գյուղամիջան կամուրջը կառուցելիս:

Սուրբ Յոհաննես եկեղեցին


Կառուցվել է 1610-ին՝ մանր սեւ քարերից, կրաշաղախ, թաղակապ տանիքով, զանգակատնով (շինված է 1905-ին):

Եկեղեցին կառուցվել է Մելիք-Յայկազն երկրորդի նախածնունդամբ:

Եկեղեցու նավակատիքին մասնակցել են եւ Մելիք-Յայկազն երկրորդը, եւ Մովսես Խոտանանցին, ով հետագայում դարձավ Ամենայն հայոց կաթողիկոս եւ



Չալուկի խութ անվանյալ սրբավայրը: Խանածախ-Գորիս ավտոմայրուղու արեւելահայաց բարձունքի վրա (Անապատի հանդի մերձակայքում) կա տասներեք խաչքար:



դասվեց հայոց ազգային-եկեղեցական սրբերի շարքը:

Եկեղեցու երկարությունը 20 մետր է, լայնությունը՝ 10 մետր, բարձրությունը՝ 8 մետր: Զանգակատունը կառուցող վարպետը խնձորեսկցի Ջավադ Սարգսյանն էր:

1930-ականներին եկեղեցին դարձել էր գյուղի ակումբ, այնուհետև՝ կոլտնտեսության պահեստ: 1970-ականներին եկեղեցին պղծվել է՝ գողացել են կտուրի քարերը, որ հետագայում վերականգնվել է գյուղխորհրդի նախագահ Ալեքսանդր Մուսայելյանի կողմից:

Վերջին անգամ վերանորոգվել է 1990-ականներին՝ Արմեն Սիմոնյան եւ Գառնիկ Յուսեփյան խանածախցիների կողմից:

Քմախաչ կոչվող սրբավայրը

Սուրբ Յուսեփյան եկեղեցուց մոտ 800 մ դեպի հյուսիս-արեւմուտք Քմախաչ սրբավայրն է: Դարեր շարունակ այնտեղ գտնվող ծառը սուրբ ծառ է համարվել, եւ ոչ ոք ձեռք չէր տալիս:

1930-ականներին այդ սրբավայրը նույնպես պղծվել է. գյուղական իշխանությունները կտրել են ծառը: Եվ, այդուհանդերձ, սրբավայրը մինչեւ հիմա էլ իրեն է ձգում հավատավոր խանածախցիներին: Այդ սրբավայրը նաեւ կոչվում է Դառի ձորի խաչ:

Գյուղը երիզող բարձունքների խաչքարերը

Գյուղի շրջապատի չորս բլրի վրա կանգնեցված են խաչքարեր: Դրանցից մեկի՝ Ջունանց կալի (Մոթալ-դայա բլրի) խաչքարի մասին վերետում ասացինք:

Երկրորդը՝ Բահավորի եկեղեցու ուղղությամբ (Յուզնատու բլրի վրա) գտնվող խաչքարն է, որը հնագետների կողմից դեռեւս ուսումնասիրված չէ:

Երրորդը՝ գյուղի արեւելյան ծայրամասում՝ բլրի վրա է, որը կոչվում է Խաչի խութ՝ երկվեզվյա արձանագրությամբ:

Ահա՝ «**ԵՍ ՅԱԽՆԱԶԱՐ ԿԱՆԳԵՏՅԻ ԽԱՉՍ ՅԱԻՐԵՂԲԱԻՐ ԻՍ ԴՈՒԼԻՆ, ԹՎ.ՈԼ (1581)**»:

Չորրորդը՝ գյուղից դեպի հյուսիս բլրի վրա գտնվող խաչքարն է (խանածախից Վաղատուր եւ Խոզնավար ձգվող ճանապարհի հարակից տարածքում):

Ահա խաչքարի արձանագրությունը՝ «**Ի ԹԱԳԱԻՈՐՈՒԹԵԱՆ ՇԱՅ ԱՐԱՍԻՆ ԵՍ ԱՂԱՆ ՈՐԴԻ ԴԱՐՈՆ ՅԱՅԿԱԶԻՆ ԿԱՆԿԵՏՅԻ ԽԱՉՍ ԱՆՈՒԱՆԸՆ ԴՈՂՈՍ ՎԱՐԴԱՊԵ-**

ՏԻՆ ԲԱՐԵՏՕՍ« ԱՅ ՔՐԻՍՏՈՆԷԻՑ, Ի ԹՎԿՍ ՅԱՅՈՑ: ՈԿԹ ԵՐԿՐԻՍ ՄՈՅԼՔՆ ԴՐՆ ՅԱՅԿԱԶԻՆ ԷՐ»:

Սա արձանագրության հայերեն մասն է:

Գործող գերեզմանատան խաչքարերը

Գերեզմանի մուտքից անմիջապես աջ՝ փոքրիկ հարթության վրա, չորս խաչքար կա: Բոլորն էլ՝ կիսով չափ հողի մեջ ընկղմված, ինչի համար չենք կարող խոսել դրանց ժամանակի եւ արձանագրությունների մասին: Յավանաբար շատ հին են:

Աչքի են գարնում խաչքարերի բարձրարվեստ քանդակները: Յատկապես աննախադեպ է սապատավոր խաչքարը:

Կարծում ենք՝ դրանք սոսկ տապանաքարեր չեն, այլ պաշտամունքային քարեր:

Չալուկի խութ անվանյալ սրբավայրը

Խանածախ-Գորիս ավտոմայրուղու արեւելահայաց բարձունքի վրա (Անապատի հանդի մերձակայքում) կա տասներեք խաչքար:

Յուրօրինակ խորհրդավորություն եւ նշանակություն ունեցող այդ վայրն այսօր էլ կարետոր սրբավայր է:

Ըստ գյուղի վարչական ղեկավար Անուշավան Յուսեփյանի՝ մինչեւ օրս խանածախցի երիտասարդները բանակ են ծանապարհվում Չալուկի խութ սրբավայրից:

Չալուկի խութ սրբավայրից ժամանակին մի խաչքար է բերվել գյուղ, որ հետագայում դրվել է դպրոցի բակում:

Վերջաբան

Յունվարի 5-ի օրվա վերջին հրաժեշտ տվեցինք Խանածախին:

Ռեդիկ Յայրապետյանի հետ ամփոփեցինք օրվա արդյունքները եւ հետադարձ հայացք ձգեցինք գյուղի պատմության մի քանի դրվագի:

Մեծագույն հարգանքով հիշեցինք Սպիտակ ձիավոր Ներսեսին՝ Խանածախ գյուղի բնակիչ, հարյուրապետ Ներսես Մեծլումյանին, ով 1918-20 թվականների դժվար օրերին ահ ու սարսափ էր թուրքերի համար:

Սակայն խմբապետ Ներսեսը, խորհրդային իշխանության հաստատումից հետո, Ռրոտան գետն անցնելիս, գնդակահարվեց թիկունքից՝ համազյու-

ղացիների կողմից:

Ըստ լուսահոգի Լյուսիկ Միքայելյանի (Խանածախ գյուղից)՝ Սպիտակ ձիավոր Ներսեսին, զինվորական պատիվներով հողին են հանձնել հայրենի գյուղի գերեզմանատանը:

Հիշեցինք Ջորավար Անդրանիկի այցը Խանածախ, նրա հրամանատարությամբ Ջարուխի ձորում տեղի ունեցած հաղթական մարտերը, որից հետո Աշուղ Աթան Երզ էր հորինել՝ նվիրված Անդրանիկ Ջորավարին:

Ահա՝
«*Անդրանիկ փաշան հասավ Ջարուղ գետին,
Բոլորդ եկեք օսմանցու վային,
Քշեց փաշան նրանց, սահմանից փախցրեց,
Մուսից մինչև Մարքիզ քարուքանդարեց:
Չդիմացան օսմանցիք, զցեցին գեներերը,
Տեսան, որ իզուր է կռիվ անելը,
Մուս ու Մարքիզի դիրքերը թողած,
Դես ու դեն փախան քաջից սարսափած:
Կյանքդ թող երկարի, ով հզոր փաշա,
Այս ծանր օրերին եղար մեզ պաշտպան,
Օսմանցու միայն թիկունքը տեսար,
Քարավաններին բացիր ճանապարհ»:*
(«Զանգեզուր» թերթ, 18 հունվարի 1990 թ.)

Զանգեզուրյան հերոսամարտի մեկ ուրիշ լեգենդար գործչի մասին հիշողություններ է փոխանցել Խանածախի պատմագիր, լուսահոգի Ալեքսանդր Մուսայելյանը:

Իսկ Գուսան Աշուղը «Քաջանց Սիմոն» երգ-բանաստեղծությամբ էր փառաբանել Թուփչի Սիմոնի հիշատակը:

Ահա մի քառատող այդ ստեղծագործությունից՝

«*Ձեր փառքն ասեմ, քաջանց քաջեր,
Երկնահեղեղ կրակ շանթեր,
Կրծքով ամուր պատնեշ արիք,
Որ չխամբեն հայոց աստղեր»:*

Մենք տպավորված էինք Ալեքսանդր կրտսեր Մուսայելյանով, ում բնակարանում հյուրընկալվեցինք, ով ուղեկցում էր մեզ այդ օրը, ով գյուղի իսկական տիրոջ զգացում ուներ եւ իր տիկնոջ ու մոր հետ խնամքով պահում է Ալեքսանդր ավագ Մուսայելյանի գրառումները գյուղի պատմության մասին, աջակցում բոլոր նրանց, ովքեր ցանկանում են ծանոթանալ գյուղի անցյալին եւ պաշտամունքային վայրերին...

ՍԱՄՎԵԼ ԱԼԵՔՍԱՆՅԱՆ



ԵՐԹՈՒՂԻ 7

Ուխտագնացություն Արամազդի երկնահաս լեռնագագաթ, որ նաեւ սրբավայր է

Արամազդը գիտական գրականության մեջ շրջանառվում է նաեւ այլ անուններով՝ Արմազ, Արմազդ, Գագթել, Գագթույլ, Գագթույթ, Գյագթել... Դա լեռնագագաթ է Փոքր Կովկասի լեռնահամակարգում, Բարգուշատի լեռնաշղթայում, վերջինիս ամենաբարձր գագաթն է, ունի 3392 մ բարձրություն:

Լանջերը զառիթափ են՝ ծածկված ալպյան բուսականությամբ, բարձրադիր մասերը լերկ են՝ բռնված քարացրոններով:

Դետնդ Ալիշանը Արամազդը նույնացնում է Կամբիլ լեռան հետ, որը ճիշտ չէ: Լեռնագագաթի արեւմտյան հատվածում է Արամազդի լեռնանցքը՝ Ողջի գետի հովիտը Գորիսի տարածաշրջանի հետ կապող ամենակարճ ճանապարհը:

Արամազդ լեռան հարավային լանջերից է սկիզբ առնում Արամազդ գետակը եւ ծախ կողմից միանում Գեղի գետին (Արամազդ գետակի երկարությունը 12



Սվարանց

կմ է):



Մեր արշավախումբն Արամազդ լեռնագագաթ բարձրացավ 2019 թ. օգոստոսի 4-ին: Մեզ ուղեկցում էր Սվարանց գյուղի վարչական ղեկավար Արթուր Մարգարյանի որդին՝ Արա Մարգարյանը, ով սովորում է Երեւանի պետական համալսարանի աշխարհագրության եւ երկրաբանության ֆակուլտետի մագիստրատուրայում:

Սվարանցից մինչեւ Սալ քար գնացինք Արթուր Մարգարյանի ամենագնացով: Այնտեղից ծանապարհը շարունակեցինք Բույան եւ Ջեյրան ձիերով:

Գնացինք Սվարանցից Սիսիանի Շենաթաղ տանող դաշտային ծանապարհով, որն անցնում է Գյազբեյի հյուսիսահայաց կողմով:

Սվարանց-Շենաթաղ ջրբաժանից թեքվեցինք դեպի ձախ (հարավ):

Մինչ այդ եղանք Սվարանցի ուրթերից մեկում՝ ծվարած Արամազդի հյուսիս-արեւմտյան լանջին:

Նախրապանները տեղում չէին, անատուններն արոտի էին հանել:

Ուրթի մերձակայքում մի սառնորակ

աղբյուր կար՝ Գյազի աղբյուրը, որտեղ մի փոքր կանգ առանք եւ հանգստացանք. քանի որ պետք է հաղթահարեինք բարձունքը:

Աղբյուրի մոտ մեզ միացավ ուրթի շներից մեկը, որին թռնիկներս, արտաքին տեսքը նկատի ունենալով, Չալո անունը տվեցին: Զարմանալի բարեկամություն ստեղծվեց մեր արշավախմբի եւ Չալոյի միջեւ. մինչեւ վերջ մեզ մենակ չթողեց:

Սվարանց-Շենաթաղ ջրբաժանից դեպի լեռնագագաթ՝ մոտ 500-600 մետր, համեմատաբար դյուրին էր բարձրանալ: Ասում են, թե մի քանի տարի առաջ Սյունիքի մարզպետ Վահե Մաքսիմի Յակոբյանը փորձել է մեքենահարմար ծանապարհ բացել մինչեւ Արամազդի լեռնագագաթ՝ կարետրելով այդ վայրերի նշանակությունը զբոսաշրջության համար, ինչպես եւ անզուգական արոտավայրերն արդյունավետորեն օգտագործելու նպատակով:

Դրանից հետո մեզ վիճակված էր բարձրանալ հազիվ նշմարվող արահետներով: Վերընթացի ծանապարհին ստիպված էինք հաղթահարել մի քանի գագաթներ կամ բար-

ձունքներ: Ամեն անգամ թվում էր, թե երեսացող բարձունքից հետո կհասնենք Արամազդի լեռնագագաթին, բայց...մեր առջեւ նորանոր բարձունքներ էին հառնում...



Ինչպես ասացինք՝ Բարգուշատի լեռնաշղթայի այդ ճյուղավորումը նաեւ Գյազբեյ է կոչվում: Եվ մի ամբողջ օր մենք Գյազբեյի փեշերին էինք: Միայն այդ վայրերում լինելուց հետո կարելի է հասկանալ մեծն Յամո Սահյանի հետեւյալ տողերի իմաստը.

*«Այս տարի Գյազբեյս չտեսա
Եվ չառա հոտը Գյազբեյիս,
Գյազբեյիս ամպերը չտեսա
Եվ չառա կարոտը Գյազբեյիս,
Կենսագիր, թե միտքս կռահես,
Այս տարին իմ կյանքից կհանես»:*

Առհասարակ Գյազբեյը Յամո Սահյանի ներշնչանքի հիմնական աղբյուրներից է եւ նրա ստեղծագործություններում ամենաշատ երեսացող տեղանուններից մեկը: Գյազբեյի բանաստեղծականացումը Յամո Սահյանի մոտ սկսել է դեռ ռազմաճակատում՝ «Ինձ Գյազբեյ սարի հովերն են կանչում»,

«Մուգ մանուշակներ Գյազբելասարի»,
«Գնամ մանկական սրինգս փնտրեմ»:
Հետագայում նրա բոլոր ժողովածուներում
Գյազբելը հանդես է գալիս որպես
մշտական «գործող անձ»:

Այնպես որ՝ որքան էլ դժվար էր
ուխտագնացությունը (ֆիզիկական
իմաստով), մենք քանիցս հիշեցինք Հա-
մո Սահյանին եւ փորձեցինք Արամազդի
փեշերին սահյանական պոեզիայից
«ասմունքի փառատոն» անցկացնել...



Սվարանցի Սալ քարից ծանապարհ
ընկնելուց չորս ժամ հետո հասանք լեռ-
նագագաթ: Ծանապարհին քանիցս հա-
մոզվեցինք, որ ուխտագնացության ենք
ելել առանց պատշաճ նախապատրաս-
տության. ամենից շատ ջրի կարիք էինք
զգում, ձիերն էին հոգնել, բայց...

Կանաչավետ այդ տարածքները,
իսկապես, բնության անկրկնելի տե-
սարաններ էին՝ ծածկված-պարուրված
ալպիական փարթամ բուսականու-
թյամբ:

Արամազդը մեզ դիմավորում էր
ամենատարբեր գույներով զգեստավոր-
ված: Նույնիսկ ձյան մի մեծ զանգված էր
պահել մեզ համար՝ լեռնագագաթի հա-
րավահայաց կողմում:

Մեր հիացմունքն ու զարմանքն ավե-
լի խտացավ լեռնագագաթին: 3392 մ
բարձրությունից երեւում էին Կապանի,
Գորիսի, Սիսիանի գրեթե ամբողջ տա-
րածքները: Միանգամայն նոր տեսքով
ու վեհությամբ մեր առջեւ բացվեց Սյու-
նյաց աշխարհի ամենաբարձր գագաթը՝
Կապուտջուղը, որ այդ պահին սպիտա-
կապեր էր, որն Արագածից հետո երկ-
րորդ լեռնագագաթն է Հայաստանի
Հանրապետությունում:

Արամազդի լեռնագագաթը երկճյուղ
է: Արեւմտյան ճյուղը, ըստ ավանդության,
Քրիստոսի լույսը ճառագելուց հետո,
շարունակել է մնալ սրբավայր-ուխտա-
վայր՝ մեր նոր դավանանքին համապա-
տասխան: Դարերի փորձություններից
հետո այդ ուխտավայրի սրբություննե-
րից որեւէ մասունք, ցավոք, չի պահ-
պանվել:

Գագաթի արեւելյան ճյուղին երկա-
թյա խաչ է կանգնեցված: Կանգնեցված
է 2001-ին՝ Հայաստանի քաղաքապետար-
անի «Արամազդ» լեռնային ակումբի կող-
մից՝ Հայաստանում քրիստոնեությունը
որպես պետական կրոն ընդունելու
1700-ամյակի կապակցությամբ: Կարե-
լի է ենթադրել նաեւ, որ երկաթյա խաչն



Արամազդի գագաթ է հասցվել ուղղաթիռի օգնությամբ:



Սվարանցի Սուրբ
Հագարան փրկիչ
եկեղեցին

Մոտ մեկ ժամ Արամազդի գագաթին մնալուց հետո բռնե-
ցինք վայրընթացի ծանապարհը, թեւեւ չափազանց հոգ-
նած էինք, մանավանդ որ լեռնագագաթ հասնելու վերջին
հանգրվանում դժվար էր նաեւ ձիերի համար, ու ստիպված
էինք բարձրանալ ոտքով՝ մեզ հետ տանելով նաեւ ձիերին:

Վայրընթացի ծանապարհին պարզ դարձավ, որ նոր
խնդիր է ծագել՝ ձիերը չափազանց դժվարությամբ են իջնում.
հարկավոր էր սանձը բռնած, քարացցունքները շրջանցելով
(քարերի վրայով, բնականաբար, ձիերը չէին անցնում), կեռ ու
մեռ ոլորաններ գտնելով իջնել: Ձիերը հեծնել՝ անհնար էր ու
վտանգավոր, մանավանդ որ նրանց սայթաքելու պատճառով
երկու անգամ արդեն ցած էինք գլորվել:

Մարիամ եւ Սոֆի թռննիկներիս օգնությունն այդ իրավի-





ծակում անգնահատելի էր. ես եւ Արա Մարգարյանն անընդհատ ստանում էինք նրանց աջակցությունը:

Արեւի հզոր ճառագայթներն էլ ոչ պակաս էին մեզ ուժասպառ անում (ասում են, չէ՛, որ սարերում արեւը «կծող» եւ «խփող» է լինում): Եվ մի պահ, չթաքցնենք, հուսահատ վիճակում էինք...

Սակայն... մեր աչքի առաջ Աղանձ գետակի միջին հոսանքում երեւացող ամպի մոլորված, ուշաթափված մի ծվեն-ծվիկ աստիճանաբար մեծացավ-մեծացավ, ահագնացավ եւ առաջացավ դեպի լեռնագագաթ՝ նվաճելով այն, որից հետո արշավելով դեպի Տատնա հովիտ:

Այնուհետեւ կատարվեց իսկական հրաշք՝ Արամազդի լանջին (մեզանից դեպի արեւելք)՝ երկնակամարում հայտնվեց ծիածան՝ կանաչ-կարմիր գույներով: Եվ, որ հետաքրքիր էր, բազմագույն աղեղնային գոտու՝ ծիածանի մեջ, երեւաց մեր սովերը:

Կատակեցինք՝ Արամազդի խաչն է մեզ ազդանշան ուղարկել, լավ է լինելու... Այդ պահին զանգահարում է Սվարանցի վարչական ղեկավարը՝ Արթուր Մարգա-

րյանը. որդին էր տեղյակ պահել, օգնության է գալիս, պարզապես պետք է ուժ հավաքել եւ հասնել Սվարանց-Շենաթաղ դաշտային ճանապարհ:

Արթուր Մարգարյանի ամենագնացը մեզ սպասում էր Գյազի աղբյուրի մոտ (ավելին չէր կարող բարձրանալ մեքենան): Վայրընթացի ճանապարհին անցնելու համար ես չորս ժամ պահանջվեց, ինչպես վերընթացին...

Գյազի աղբյուրում մենք բաժանվեցինք Չալոյից: Մայրամուտը մոտ էր, իսկ մենք պետք է վերադառնայինք Սվարանց, ապա՝ Գորիս, ինչի պատճառով չհասցրինք վայելել նախրապան Յովիկ Մղումյանի առաջարկած մածուկը:



Ճամփորդության ընթացքում Արա Մարգարյանը մեզ տեղեկություններ էր հաղորդում գյուղի, ինչպես եւ մերձակայքի նշանավոր վայրերի մասին:

Դա էլ պատահական չէր. նրա մագիստրոսական թեզն է՝ «Սվարանցի երկաթի հանքավայրը», ու նաեւ դրանով պայմանավորված, որ մանրամասն

տեղյակ է գյուղի հանդամասերին, մերձակա լեռնագագաթներին:

Գյուղի կենտրոնում է գտնվում Սուրբ Յազարան փրկիչ եկեղեցին, որը, ըստ ներսում գտնվող մի խաչքարի, կառուցվել է ՌՃԺԴ թվականին (1655-ին): Եկեղեցին հիմնանորոգվել է 2009 թվականին՝ համագյուղացի Վրեժ Գալստյանի եւ Արթուր Առաքելյանի ջանքերով:

Սվարանցից արեւելք մի լեռ կա՝ Յուրաբերդն է, որից ոչ մի հետք չի մնացել:

Այս բերդագյուղը 10-րդ դարում ապստամբեց Տաթևի վանքի դեմ. քանդեցին վանքը եւ մեռնը թափեցին:

Իսկ Տաթևի հոգետր իշխանությունը Սյունյաց Սմբատ իշխանի օժանդակությամբ ավերեց-հողին հավասարեցրեց բերդագյուղը: Ոմանք պնդում են, թե Յուրաբերդը կամ Յուրաքարը Սվարանց գյուղն է: Եվ իբր ապստամբությունը ծնշելուց հետո է վայրը ստացել ներկայիս անվանումը:

Գյուղի մերձակայքում կան հին գյուղատեղիների հետքեր՝ Տաշու, Աղանձ...

Արամազդի հյուսիսահայաց լանջերից են սկիզբ առնում արցունքի զուլայություն ունեցող Սվարանց եւ Աղանձ



Արամազդ, Արամազ, Արմազդ, Գազբել, Գազբույլ, Գազբույլք, Գյազբել, Կազբել, Կազպել, Կասբել, Կասպել, Կարակայա, Մուրաշին, Մուրուշ, Մուրուշին, Բարգուշատի լեռնաշղթայի ամենաբարձր լեռնագագաթը (3392 մ): Ղեւոնդ Ալիշանը Արամազդին ենթադրաբար նմանեցնում է Կամբիլ լեռան հետ, որը ծիշտ չէ: Անվանումը ծագել է հեթանոս հայերի Արամազդ (պահլավերեն թարգ.՝ գերագույն իմաստություն) աստծո անունից:

գետակները, որ միախառնվում են՝ կոչվելով Ճաղացի (Ջրաղացի) գետ, որն էլ միանում է Տաթեվից իջնող Գինեկանին, ու միասին՝ Տաթեվի հարանց անապատի հարավային թեւում միախառնվում Որոտանին:

Արամազդի արեւմտյան փեշերից է սկիզբ առնում Տատնա գետակը:

Շենթաղ գյուղից մինչեւ լեռնագագաթ, որտեղից սկիզբ է առնում Տատնա գետը, Տատնա հովիտն է...



Ամիսներ են անցել այդ օրվանից, բայց Արամազդ սուրբ լեռնագագաթ բարձրանալու, լեռնագագաթի խաչի պատվանդանին մոմ վառելու եւ առ Աստված աղոթք բարձրացնելու հեքիաթային պահերը չեն մոռացվում ու չեն մոռացվի:

Անմոռանալի է նաեւ Արա Մարգարյան՝ իսկապես քաջ երիտասարդի, հրաշալի մարդու պահվածքը. այնտեղ, որտեղ դժվար էր ձիերի համար, ինքն անցնում էր զարմանալի թեթեւությամբ:

Ուշագրավ էր նաեւ նրա երգեցիկ ձայնը, երգում էր Ամենայն հայոց գուսան Աշոտի «Յո՛վ սարեր, մո՛վ սարեր»-ը, «Այունյաց սարեր»-ը... Յիմա սպասում ենք նրա հարսանիքին, խոստացել եմ անպայման մասնակցել: Նաեւ ծրագրել ենք կրկին բարձրանալ Արամազդ սուրբ լեռան գագաթ...

ՍԱՄՎԵԼ ԱԼԵՔՍԱՆՅԱՆ



Արամազդի լեռնագագաթին



ԵՐԹՈՒՂԻ 8

Քարաշեն գյուղը, որ Օրբելյան պատմիչի հիշատակած Մրկաքարն է կամ Կարբինքը (վերին կամ ներքին)

Սերո Խանգադյանն է պնդում, թե Քարաշենը Ստեփանոս պատմիչի հիշատակած Մրկաքար գյուղն է: Բանաստեղծ Արթուր Առաքելյանն էլ, ով ծագումով Քարաշենից է, հակված է կարծելու, որ դա Կարբինք վերինն է կամ Կարբինք ներքինը:

Երկու տեսակետն էլ, անշուշտ, ապրելու իրավունք ունեն: Բայց գիտական շրջանառության մեջ (խոսքը, իհարկե, ուշ շրջանի մասին է) Քարաշենն անվանվում է նաեւ Դաշքենդ, Կարաշեն, Տաշքենդ: Գյուղը, անտարակույս, 18-րդ դարավերջին շեն գյուղ էր:

Ըստ նոր հարկացուցակի (1781 թ.)՝ Տաթևի վանքին տալիս էր 3300 դահեկան պտղի հարկ: Որոշ մասնագետներ էլ կարծում են՝ գյուղը հիմնադրվել է 1825-ից հետո (օրինակ Յ. Բահաթրյանը), որը ձիշտ չէ: Կարելի է ենթադրել, որ գյուղը 18-րդ դարավերջին ավերվել կամ գաղթի է ենթարկվել, իսկ 19-րդ դարասկզբին վերականգնվել:

Սերո Խանգադյանի հավաստմամբ՝ 1823-ին, երբ շրջակա գյուղերը գրեթե անմարդաբնակ էին, Քարաշենում 74 բնակիչ կար: Միաժամանակ՝ անհերքե-

լի է, որ 1828 թ. Թուրքմենչայի պայմանագրից հետո Քարաշեն են եկել նաև Պարսկաստանից: Ավելին, Երվանդ Լալայանը, ով 1897-ին եղել է Քարաշենում, պնդում է, որ Քարաշենի բնակիչները «Պարսկաստանից գաղթականներ են», ընդ որում՝ Խոյից 1829-ին եկածներ:

Այդ ամենը, սակայն, չի ժխտում, որ Քարաշենը Սյունիքի հնամենի գյուղերից է: Հին քարանձավ-տներ, հողատիրներով խրճիթներ, ներժայռային կառույցներ, մերձակայքում՝ հին գյուղատեղիներ (Հատկաշեն, Խաչեն)... Բայց Քարաշեն կատարած մեր այցի նպատակը գյուղի սրբավայրերին ծանոթանալն էր:

Մեր ստեղծագործական խմբի մեջ էին Ավարդ Մեսրոպյանը, Սուրեն Վարդանյանը եւ Ռեդիկ Հայրապետյանը: Մեզ ուղեկցում էր գյուղի վարչական ղեկավար Գառնիկ Շահնուբարյանի որդին՝ Կարո Շահնուբարյանը:

Գորիս քաղաքից մոտ 10 կմ հյուսիս-արեւելք՝ Գորիս-Ստեփանակերտ ավտոճանապարհի ձախ կողմում գտնվող գյուղում առաջինը բարձրացանք Խաչին խույթը, որը նաև Մեծ խաչ են կոչում տեղացիները:

Մեծ խաչի եկեղեցին, որ նորոգված է, Սուրբ Գեորգ անունն է կրում, ինչը հասկանալի դարձավ դրան կամարի վրա կատարված գրառումից: Եկեղեցին ՌՃՁ թվականի (1731 թ.) կառույց է: Դատելով ներսում առկա վառված մոմերի հետքերից, ուխտավորներ այդտեղ շատ են այցելում:

Սրբավայրը մի հետաքրքիր առանձնահատկություն էլ ունի: Այդտեղ մատաղ անելու եկած հավատավորները մատաղացու կենդանու (թռչունի) միսը եփում են մոտ հարյուր մետր հեռավորության վրա գտնվող (ղեպի հյուսիս-արեւելք) աղբյուրի ջրով: Այդ աղբյուրին քարաշենցիներն անվանում են Վազան ծուր կամ Վզանին ծուր: Քարանձավային այդ կառույցը (Վզանին ծուրը) առերեսույթ մատուռ է հիշեցնում, բայց խորքում կա փոքրիկ ջրավազան (մոտ 1x1 մ չափսով): Թե որտեղ է հոսում ջրավազանի ջուրը՝ նկատելի չէ, բայց որքան էլ ջուր վերցնես՝ ջրի մակարդակը փոփոխության չի ենթարկվում:

Ռեդիկ Հայրապետյանը, որ քիմիայի եւ ֆիզիկայի ոլորտում գիտակ անձնավորություն է, երեսույթը բացատրեց ֆիզիկայի հայտնի՝ հաղորդակից անոթների օրենքով: Դրանում, մինչդեռ, մարդիկ խորհուրդ կամ առեղծված են



Հին Քարաշենի եկեղեցի: Մանր քարերով եւ կրաշաղախով կառուցված եկեղեցին փոքր զանգակատուն ունի: Ենթադրվում է, որ եկեղեցին կառուցվել է 18-րդ դարում: Եկեղեցու անունը հայտնի չէ: Եկեղեցու անունը չգտանք նաև «Քարաշեն» գրքում

Աղբյուրը, որին քարաշենցիներն անվանում են Վազան ծուր կամ Վզանին ծուր: Քարանձավային այդ կառույցը (Վզանին ծուրը) առերեսույթ մատուռ է հիշեցնում, բայց խորքում կա փոքրիկ ջրավազան (մոտ 1x1 մ չափսով):

Հին Քարաշենում է ծնվել հայոց աշուղական արվեստի երեսելի դեմքերից մեկը՝ Աշուղ Աթան՝ Աթա Սաիլյանը, 1852-1942 թթ., ով հայերեն ու պարսկերեն լեզվով հորինել է խրատական ու երգիծական երգեր:



Մեծ խաչի եկեղեցին, որ նորոգված է, Սուրբ Գեորգ անունն է կրում, ինչը հասկանալի դարձավ դռան կամարի վրա կատարված գրառումից: Եկեղեցին ՌՃՁ թվականի (1731 թ.) կառույց է: Դատելով ներսում առկա վառված մոմերի հետքերից՝ ուխտավորներ այրտեղ շատ են այցելում:



տեսել...

Կա գրություն, որ վկայում է ջրավազանի՝ 1916 թ. կառուցված լինելու մասին: Կա նաև նոր գրություն՝ «Այս ջրավազանը կառուցել է Դավթապետ Վարդապարի Աբրահամյանը 1916 թ., վերանորոգեց իր որդի Սարգիս Աբրահամյանը»:

Մեծ խաչից իջանք Յին Բարաշենի Փոքր խաչ, այնուհետև՝



գյուղամիջի եկեղեցի: Մանր քարերով եւ կրաշաղախով կառուցված եկեղեցին փոքր զանգակատուն ունի: Ենթադրվում է, որ եկեղեցին կառուցվել է 18-րդ դարում: Եկեղեցու անունը հայտնի չէ: Եկեղեցու անունը չգտանք նաեւ «Բարաշեն» գրքում (գիրքը գյուղի պատմության եւ նրա մարդկանց մասին է, հեղինակներն են՝ Սամվել Գալստյանը, Ռազմիկ Սարգսյանը, Երեւան-1986 թ.):

Յին Բարաշենի բարձունքից ավելի հմայիչ է երեւում Բարաշենի կամարակապ կամուրջը, որ կառուցվել է 20-րդ դարի 30-ական թվականներին: Այդ կամուրջով էր անցնում Գորիս-Ստեփանակերտ ավտոմայրուղին: Կամուրջը կառուցվել է Բարաշեն գետակի վրա, որն աշնանային այս օրերին գրեթե անջուր էր (Իշխանասարի արեւելյան լանջերից սկիզբ առնող գետակը Ճաղացի ձորի մոտ միախառնվում է Կուրաթին, ասում են՝ գարնանը ջրառատ է լինում):

Այցելել Յին Բարաշեն եւ չհիշել գյուղի նշանավոր զավակներին, անհնար է:

Այդտեղ է ծնվել (1889 թ.) Սիքայել Պարոնյանը: Պետերբուրգի համալսարանի բժշկական ֆակուլտետը 1916-ին ավարտած երիտասարդին էր վիճակված Սյունիքի պատմության դժվարին ժամանակաշրջանում 1918-20 թթ., գլխավորելու Զանգեզուրի ազգային խորհուրդը, համակարգելու Սյունիք ներխուժող թուրքերի դեմ հերոսական պայքարը, աջակցելու Զորավար Անդրանիկին, ով հազարավոր գաղթականների գլուխ անցած 1918 թ. հուլիսին հասել էր Սյունիք:

Յին Բարաշենում է ծնվել հայոց աշուղական արվեստի երեւելի դեմքերից մեկը՝ Աշուղ Աթան (Աթա Սախլյանը), 1852-1942 թթ., ով հայերեն ու պարսկերեն լեզվով հորինել է խրատական ու երգիծական երգեր:

Յին Բարաշենում է 1924 թ. ծնվել մեծ լեզվաբան, բանասիրական գիտությունների դոկտոր, պրոֆեսոր Ալեքսանդր Մարգարյանը, ում հեղինակած գործերն առայսօր դասագրքեր են բարձրագույն ուսումնական հաստատություններում:

Արթուր Առաքելյանի վկայությամբ՝ Մելիք Յուսեփյանների շառավիղներից մեկը ժամանակին բնակություն է հաստատել Բարաշենում. դա Պարոնյանների գերդաստանն է, որի մյուս ճյուղն էլ բնավորվել է Գորիս քաղաքում:

ՍԱՄՎԵԼ ԱԼԵՔՍԱՆՅԱՆ



ԵՐԹՈՒՂԻ 9

Յին Խոտ. Ճարտարապետական սքանչելիք եւ սրբավայր

2019թ. օգոստոսի 24-ին «Այունյաց երկիրը» ուխտագնացություն կատարեց Յին Խոտ...

Մեզ հետաքրքրում էին գյուղի սրբավայրերը, ուստի եւ անդրադարձ չենք կատարի պատմական անցյալին, թեեւ գրավոր աղբյուրներում գյուղի մասին բազում հիշատակություններ կան:

Դեռեւս 4-րդ դարում Խոտը եղել է Սյունիքի բարեկարգ եւ գեղեցիկ գյուղերից մեկը:

1045 թ. Դին խաղբակյան իշխանը Խոտ գյուղը նվիրել է Տաթևի վանքին, որը կրկին անգամ հաստատել է Տարսայիձ Օրբելյանը՝ 1274-ին: Եվ

այդ կարգավիճակը պահպանվել է մինչև 19-րդ դար:

Խոտը, ըստ էության, Այունյաց աշխարհի ամենանշանավոր հեթանոսական վայրերից է: Երկու հուշարձան, այդ առումով, առավել շատ շարժեց մեր հետաքրքրությունը:

Առաջինը Յին գյուղի Խոտի լանջի այգիներն են. այս վայրին գյուղացիները Մեհյան են անվանում, ինչը բառացիորեն նշանակում է հեթանոսական տաճար: Դա շատ հետաքրքիր հնավայր է, որ հետագայում փոխակերպվել է քրիստոնեական սրբավայրի (այդ մասին՝ քիչ անց): Ժողովրդի հիշողության մեջ մինչև հիմա պահպանվում է զրույցն այն մասին, թե ինչպես է Մեհյանը հրդեհի ճարակ դարձել:

Այդ դեպքից երկու տարի անց Այունիք վերադարձած Բաբիկը (մեծն Վասակ մարզպանի որդին)՝ Շապուհ արքայից իշխանական տիտղոս ստա-



Խոտ գյուղը

Խոտի վանքից մոտ հարյուր մետր հարավ՝ բարձր ձորափին ավելի մոտ, գտնվում է Քամու խաչը՝ երեք դարավոր փռչնու հովանու ներքո:



Խոտի վանքի մոտ մի հնամենի թեղի կա՝ խոշոր փչակով: Տեղացիների մեջ պահպանվել է հիշողություն, որ թշնամու հարձակման ժամանակ հենց այդ փչակում են թաքցրել վանքում գտնվող Ավետարանը

ցած, Մեհյանի տարածքը, Խոտագետի այգիները կտակել է Խոտ ավանի եկեղեցուն (վանքին):

Երկրորդ հեթանոսական հուշարձանը, որ բացառիկ է, Սպիտակ քերձ բնակատեղին է (Պիկատեղ-Բակատեղ), որտեղ պահպանվել են կիկլոպյան կառույցներ, պարսպի հետքեր: Դա ներկայիս գյուղատեղիից Որոտան գյուղ իջնող ճանապարհի վրա է՝ գյուղից մոտ մեկ կմ հեռավորության վրա:

Բայց Խոտը ոչ պակաս հարուստ է քրիստոնեական սրբավայրերով: Նոր գյուղից հարավ-արեւմուտք (Հին գյուղից հյուսիս-արեւմուտք)՝ բարձր ձորափի վրա է գտնվել Խոտի վանքը (եկեղեցին):

Պահպանվում են եկեղեցու հիմքերը: Ըստ երեւոյթին կառուցվել է 4-5-րդ դարերում: Ղետնդ Ալիշանի կարծիքով՝ վանքը Սուրբ Աստվածածին անունն է կրել: Սերո Խանգադյանի կարծիքով՝ այդտեղ է գտնվել Ստեփանոս Օրբելյանի հիշատակած Արքայն գյուղը:

Հին Խոտի գյուղամիջի եկեղեցին





Կիժ (գիժ կամ գույժ) կոչվող քարափը

Արամայիս Սարգսյանի կարծիքով՝ այդտեղ է գտնվել խոտ ավանը, որն ընդգրկել է Մեծ հայրենականում զոհված խոտեցիների հիշատակը հավերժացնող հուշարձանից (ներկայիս գյուղատեղիիում) մինչև Կիժ (գիժ կամ գույժ) կոչվող քարափ:

խոտի վանքի շուրջ դարերի ընթացքում բազում լեգենդներ են հյուսվել: Ասում են՝ եկեղեցին ունեցել է մեծ եւ հզոր ձայնով պղնձե գանգ: Նրա ղողանջը հասել է հարեան գյուղեր: Այդ գանգի հետ են կապում Զանգեզուր անվան ծագումը (վարկածներից մեկն է): Իբր՝ երբ թշնամին փորձել է ասպատակել մեր երկիրը, որպես ահազանգ հնչեցրել են եկեղեցու մեծ գանգը: Նրա ձայնը լսելով՝ մարդիկ զինվել են եւ դիմագրավել թշնամուն:

Ոսոխներն ի վերջո կաշառել են եկեղեցու ժամկոչին, գաղտագողի հարձակվել ու նվաճել երկիրը, ավերել եկեղեցին... Ասում են նաեւ՝ երբ թշնամու ներխուժումից հետո

Նոր գյուղից հարավ-արեւմուտք՝ Յին գյուղից հյուսիս-արեւմուտք բարձր ձորափի վրա է գտնվել խոտի վանքը (եկեղեցին):



քնաթաթախ մի հոգեւորական փորձել է հնչեցնել եկեղեցու գանգը, ասել են՝ գանգը զուր է...

Մինչեւ հիմա խոտի վանքի մոտ մի հնամենի թեղի կա՝ խոշոր փչակով: Տեղացիների մեջ պահպանվել է հիշողություն, որ թշնամու հարձակման ժամանակ հենց այդ փչակում են թաքցրել վանքում գտնվող Ավետարանը:

խոտի վանքից մոտ հարյուր մետր հարավ՝ բարձր ձորափին ավելի մոտ, գտնվում է Բամու խաչը՝ երեք դարավոր փռչնու հովանու ներքո:

Յաջորդ սրբավայրը, որի հետքերն են միայն պահպանվել, խորունոր անապատն է, որ գտնվել է Յին գյուղից հարավ-արեւելք՝ խոր ձոր կոչվող վայրում, խոտագետի աջ ափին, որի մասին նույնպես ժողովրդական անգիր զրույցներ են պահպանվել:

Քիչ առաջ նշեցինք Մեհյանի (հեթանոսական տաճարի) մասին: Յետագայում՝ հավանաբար 12-րդ դարում, այնտեղ կառուցվել է Կարմիր եկեղեցին, որի հիմքերը չկան, իսկ շուրջը հին գերեզմանոց է՝ բազմաթիվ խաչքարերով: Այդ խաչքարերի գրությունները մասամբ ներկայացրել եւ վերծանել է հնագետ Սեդրակ Բարխուդարյանը՝ «Դիվան հայ վիմագրության» գրքի երկրորդ պրակում:

Յին գյուղից վերեւ՝ ահռելի ժայռի ստորոտում է գտնվում Մրքըծորի եղցին, որը նաեւ Մրքածորի (Մրգածորի) խաչ կամ եկեղեցի է կոչվում՝ կառուցված 1700-ին: Ենթադրվում է, թե այդ

*Մրքածորի եկեղեցին, որ նաեւ
Մրգածորի (Մրգածորի) խաչ կամ
Եկեղեցի է կոչվում*

Եկեղեցին է, որ կառուցել է տվել Շահ Աբասի հարեմից փախած մի կին:

Մրգածորի եկեղեցու մասին միանգամայն այլ կարծիք են հայտնել Գորիսի պետական համալսարանի դասախոսներ Սերգեյ Յախվերդյանը եւ Գայանե Շարունցը (Յայագիտական ուսումնասիրություններ, N7, 2016 թ.):

Ըստ նրանց՝ «Ստեփանոս Օրբելյանի «Այունիքի պատմությանը» կից հարկացուցակում Յաբանդ գավառում հիշատակվում է Մարգածոր... բնակավայրը:

Ներկայումս խոտ եւ Շինուհայր գյուղերի միջեւ՝ դեպի Որոտան իջնող մի տարածք կա, որ հայտնի է Մրգածոր (բարբառով՝ Մրքածոր) անունով եւ մտնում է խոտ գյուղի հողատարածքի մեջ: Կարելի է եզրակացնել, որ դա Ստ. Օրբելյանի՝ խոտ գյուղի հարեանությամբ հիշատակած Մարգածորն է...

Մրգածորի եկեղեցին հսկա, մի քանի տասնյակ մետր բարձրություն ունեցող ուղղաձիգ ժայռի ստորոտին խխունջի պես կպած սագաշեն, ոչ մեծածավալ



շինություն է, որը պատերի քարերի գույնով մերվել է տեղանքին:

Եկեղեցու երկարությունը 10 մ է, լայնությունը՝ 6 մ, մուտքի պատի հաստությունը՝ 90 սմ»:

Վարկածի հեղինակները հերքում են տարածված տեսակետը, թե այդ եկեղեցին կառուցել է Շահ Աբասի հա-

րեմից փախած կինը:

Ավանդության հիշատակության մեջ, նրանց կարծիքով, իրական է միայն այն, որ եկեղեցին կառուցողների մեջ եղել է մի կին՝ հայ իշխանուհի կամ ավելի ճիշտ՝ մելիքուհի, ինչը երեւում է եկեղեցու դռան բարավորի հստակ ընթերցվող արձանագրությունից. «ԵՍ

*Յին գյուղի խոտի լանջի այգիներն են.
այս վայրին գյուղացիները Մեհյան են
անվանում*



ՊԱՐՈՆ ՊՅԱԹՈՒՐ ՊԱԿՍ, ՈՐԴԻ/ ՊԱՐՈՆ ՄԵԼԻԲ ՀԱՆՆԱԶԱՐԻՆ, ՈՐ ԵՄՔ ՅԵՐԿՐԷՆ ԶԱԾԻԹԱՂՈՒՅ, ԳԵՂՋԷՆ ԽԱՆԱԾԱ ԽԱ ԵՍ ԵՒ ՄԱՅՐ ԻՄ ՄԱՅՓԱՐԻՆ ՇԻՆԵԼ ՏՈՎԻՆԸ ՍԲ ԵԿԵՂԵՑԻՍ Ի ՓՐԿՈՒԹԻ ՀՈԳՈՅ: Ի ԹՎԻՆ: ՌՃԽԹ»:

Այսպիսով՝ Մրգածորի եկեղեցին շինել են տվել Խանածախ գյուղում ապրող Զաչաթաղի Մելիք Հախնազարի որդի Բահադուր բեկը եւ նրա մայրը՝ Մելիք Հախնազարի կին Մահփարին՝ 1700 թվականին:

Մրգածորի եկեղեցու պատի շարվածքի մեջ հայտնաբերվել է երկար ու նեղ սալքարի վրա արված արձանագրություն, որը տակավին սպառնիչ ընթերցված չէ...

Հին Խոտում կանգուն է գյուղամիջի եկեղեցին, որի անունը մեզ չհաջողվեց գտնել: Նեղ պատուհանի վրա (մուտքից վերեւ) երկու խաչքար կա (իբրեւ բարավոր) պատի մեջ (հավանաբար մինչ այդ տապանաքար են եղել եւ օգտագործվել են այդ եկեղեցու վերաշինման ժամանակ): Ներսից ընթեռնելի է խաչքարերից մեկի գրությունը՝ «...թվ ՊԾԸ...» (1409 թ.): Բայց դրան բարավորին դժվար ընթեռնելի տառեր են՝ «թվ ՉԽԱ » (1292 թ.):

Հին Խոտի տների մի մասը պահպանվել է նախնական տեսքով, բայց առանց տանիքի: Զարակամար թաղերով տներ են: Ճիշտ է ասված՝ ճարտարապետական սքանչելիք է Հին Խոտը:

Հսկա ընկուզենիների, թթենիների ընդարձակ այգիները, սակայն, անտերության են մատնվել 1990-ականների սեփականաշնորհումից հետո, չնայած գյուղամիջով ամռանը հոսում է Խոտագետը, եւ ոռոգման ջրի կարիք չկա այնտեղ: Խոտագետ ասվածը, այդուհանդերձ, իր մեջ չափազանցություն է պարունակում:

Վաղնջական ժամանակներից գոյություն ունեցող այդ գետը, որի մասին քանիցս հիշատակում է Ստեփանոս պատմիչը, որի հետ է կապվում Խոտագետ ու Հին Խոտ քնակավայրերի գոյությունը, ինչպես եւ Խոտագետի այգիների երբեմնի փառքը, 1960-ականների վերջին ցամաքեց:

Տաթեհէկի համար կառուցված թունելն անցնում է այդ տարածքով. Որոտան գետն այդ թունելով է հասնում Խազալկապի ջրամբար: Եվ այդ թունե-



լի կառուցման ժամանակ էլ Խոտագետը ցամաքել է, քանի որ գոյանում էր Ծլտհանի ձորի գառիթափ ժայռից բխող աղբյուրներից, որոնք ցամաքել են թունելի կառուցման հետեւանքով:

Խոտագետի հունով հիմա հոսում է միայն թունելից բաց թողնված ջուրը (Հին Խոտի այգիները ոռոգելու նպատակով): Ասում են՝ չջրանար Խոտագետը՝ գուցե եւ Հին Խոտը 1967-ին կիրճից չբարձրանար...

Հին Խոտի նկատմամբ հետաքրքրությունը (եւ հնագետների, եւ զբոսաշրջիկների) ավելի մեծ կլիներ, եթե ճանապարհը տեղ-տեղ այդքան վտանգավոր չլիներ:

Միայն Վրույր Հակոբյանի նման համարձակ վարորդները կարող են մեքենայով, վտահոլությամբ, այդ ճանապարհով իջնել կիրճ եւ վերադառնալ: Իսկ մեզ ուղեկցող Կամո Վարդանյանը քաջատեղյակ է գյուղի պատմության ամեն մի դրվագի:

Ձորն իջնելիս նախ ցույց է տալիս Կիժի թառը, ապա գյուղի մուտքի մոտ գտնվող Խանումի ձուղուպերին, որի կողքից էր Խոտ գյուղն իր գավակներին ձամփում Հայրենական մեծ պատերազմ, իսկ հետագայում՝ խորհրդային բանակ...

Հիմա Խանումի ձուղուպերուց միայն բունն է մնացել՝ մոտ 6-7 մ պարագծով:

Պարզվում է՝ Խոտում՝ ժողովրդի հիշողության մեջ պահպանվել են բա-

զում զրույցներ՝ դարերի խորքից եկող: Ավանդագրույցներից մի քանիսն արդեն ներկայացրինք, բայց դրանք այնքան շատ են ու այնքան հետաքրքիր, որ խոսակցության առանձին նյութ կարող են դառնալ:

Յետդարձի ճանապարհին Կամոն ու Վրույրը պատմում էին նորօրյա Խոտ գյուղի մասին, որ հիմնադրվել է 1960-ականների վերջին:

Ուրախությամբ փաստեցին, որ գյուղն ապահովված է ոռոգման ջրով, խմելու ջրով՝ նորացված ներքին ցանցով, բնական գազով, ունեն մշակույթի նորոգված կենտրոն:

Գյուղի հիմնական մտահոգությունը ճանապարհն է՝ Շինուհայր-Խոտ խաչմերուկից մինչեւ գյուղ, որ 1,8 կմ է...

Վարչապետը խոստացել է հիմնադրող գյուղի ճանապարհը, իրենք էլ հավատով սպասում են...

Հ.Գ. «Այունյաց երկիր» խմբագրությունը շնորհակալություն է հայտնում Տաթեհանյանի ղեկավար Մուրադ Սիմոնյանին, Խոտ գյուղի վարչական ղեկավար Մարտիրոս Գրիգորյանին, ինչպես եւ Կամո Վարդանյանին ու Վրույր Հակոբյանին՝ մեր ուխտագնացությունը պատշաճ մակարդակով կազմակերպելու համար:

**Սամվել Ալեքսանյան
Լուսանկարները՝
Սոնա Արզումանյանի**

ԵՐԹՈՒՂԻ 10

Անհիշելի հին, բայց եւ հավերժող Շինուհայրի պաշտամունքային վայրերը

«Ուխտագնացություն Սյունիք» ծրագրի շրջանակում Շինուհայր այցելեցինք երկու անգամ՝ 2019-ի սեպտեմբերի 15-ին եւ հոկտեմբերի 5-ին:

Երկու դեպքում էլ մեզ ուղեկցում էր գյուղի մերօրյա տարեգիր, եռանդուն բանահավաք եւ հրաշալի մարդ ժորա Մանուցյանը:

Առաջին անգամ Յին Շինուհայր գնացինք Կարո Բարսեղյանի, երկրորդ անգամ՝ Արշակ Պետրոսյանի մեքենայով:

Յին Շինուհայրը ժողովրդական ծարտարապետության իսկական թանգարան է. մոտ 500 դար եւ դարադամ դեռ պահպանվում են՝ կանգուն վիճակում:

Մենք նախ՝ գյուղի կենտրոնում՝ Սուրբ Ստեփանոսի բակում՝ Բալերի (Գրիգորի) 150-ամյա թթենու տակ, հանգիստ առանք եւ զրուցեցինք գյուղի անցած ճանապարհի շուրջ:

Մինչեւ 1960-ական թվականները, երբ գյուղը վերջնականապես տեղափոխվեց


Կոթիկ կոչվող հարթավայր, այստեղ էր անհիշելի ժամանակներից եկող Շինուհայրը:

Ժամանակին գյուղ են այցելել Աբրահամ Կրետացի եւ Խրիմյան Յայրիկ կաթողիկոսները:

Մինչեւ Կապանի Յալիձոր մեկնելն այստեղ է եղել Դավիթ-Բեկի նստավայրը: 1918-ին գյուղ է այցելել Զորավար Անդրանիկը՝ հիացած շինուհայրցիների ռազմական խիզախությամբ:

Գյուղում ուսուցչություն են արել Ակսել Բակունցի կինը՝ տիկին Վարվառան, Սերո Խանգաղյանը: Գյուղում են ծնվել Զանգեզուրի ազատագրական պայքարի (20-րդ դարասկիզբ) առաջնորդներից Արշակ Շիրինյանը, որը հողին է հանձնվել Գորիս քաղաքի ներկայիս զբոսայգու հարավ-արեւմտյան

**Շինուհայր, Յայրաշեն, Շենուհայր, Շենհեր,
Շենուհայր, Շընհեր, Շընհերք, Շինահայր,
Շինհեր, Շնհեր, Շնտերք. այսպիսի եւ մի
շարք այլ անուններով գյուղը հիշատակվում
է մատենագրության մեջ:**





Կուսանաց անապատ՝ կենտրոնում Սուրբ Աստվածածին եկեղեցին

անկյունում (երբեմնի Ռուսաց ժամի բակում): Շինուհայրում է ծնվել Չայաստանի երկրորդ Չանրապետության առաջնորդներից Սուրեն Թովմասյանը (Չայաստանի կոմունիստական կուսակցության կենտրոնական կոմիտեի առաջին քարտուղար):

Այստեղ են ծնվել ակադեմիկոսներ Լենդրոշ Խուրշուդյանը, Յրաչիկ Սիմոնյանը: Շինուհայրում հիշում են նաեւ Աղասի Խանջյանին եւ Չայաստանի ժողկոմխորհի նախագահ Սահակ Տեր-Գաբրիելյանին, որ 1931 թ. ապրիլի 28-ի երկրաշարժից հետո այցելեցին նաեւ Շինուհայր եւ խորհուրդ տվեցին գյուղացիներին՝ տեղափոխվել Կոթի տափ (ներկայիս գյուղատեղի), որտեղ էլ իրականացվեց բնակելիների շինարարություն, ինչը, սակայն, կիսատ մնաց:

Պատմական համառոտ ակնարկ

Շինուհայր, Չայրաշեն, Շենուհայր, Շենհեր, Շենուհայր, Շընհեր, Շընհերք, Շինահայր, Շինհեր, Շնհեր, Շնոհերք. այսպիսի եւ մի շարք այլ անուններով գյուղը հիշատակվում է մատենագրության մեջ:

Մտնում էր Մեծ Չայքի Սյունիք աշխարհի Չաբանդ գավառի մեջ:



Նախկին գյուղը տեղադրված էր Որոտանի ձախափնյա զառիվեր լանջերին, որոնք կտրտված են ձորակներով:

Գրավոր աղբյուրներում հիշատակվում է 10-րդ դարասկզբից:

Ըստ Ստեփանոս պատմիչի հիշատակած հարկացուցակի՝ 24 չափ հարկ

Դավիթ-Քեկի բերդը: Դավիթ-Քեկի ծննդավայրի հետ կապված բազմաթիվ վարկածներ կան: Շինուհայրի վարկածի մասին ամբողջական տեղեկություն է տալիս պատմական գիտությունների դոկտոր, պրոֆեսոր, նշանավոր շինուհայրեցի խիկար Բարսեղյանը (Այսպես ապրեցին, «Չայաստան» իրատարակչություն, Երեւան 1985 թ.):

է վճարել Տաթևի վանքին, ինչը վկայում է, որ այն ոչ միայն Այոնիքի, այլև Յայաստանի մեծագույն գյուղերից մեկն է եղել:

Գյուղը նախապես պատկանել է Այոնյաց իշխան Փիլիպեին, ապա նվիրել է Տաթևի վանքին, որը կրկին հաստատել է Տարսայիժ Օրբելյանը՝ 1274-ին: Մինչև 19-րդ դարը համարվել է Տաթևի վանքի սեփականություն:

Գյուղի մոտակայքում, հատկապես հին գյուղի տարածքում բխում են բազմաթիվ սառնորակ աղբյուրներ:

Գյուղից ներքե՝ Որոտան գետի հովտում տարածվում են մրգատու այգիներ:

1960-ականներին գյուղը տեղափոխվել է հին գյուղից հյուսիս գտնվող սարավանդ:

Շինուհայրն ունեցել է նաև պաշտպանական նշանակություն: Հատկապես 18-րդ դարում այն հուսալի բերդագյուղամրոց էր:

Հին գյուղից դեպի արեւելք տանող լեռնային կածանի վրա՝ բարձր ժայռի մեջ, կառուցված է մի ամրոց-տնակ, որի պատերի մեջ կան տարբեր ուղղության անցքեր, որոնցով հսկել են ձանապարհները:

Զառիթափի լեռնալանջով դեպի արեւելք՝ դեպի Խոտ գյուղ է ձգվում մի ժայռափոր թունել՝ մոտ 200 մ երկարության: Ըստ ժորա Մանուցյանի՝ թունելը փորել են լեռնաշերտում եղած ջրերը հավաքելու եւ օգտագործելու համար:

Դավիթ-Բեկը՝ Շինուհայրից

Դավիթ-Բեկի ծննդավայրի հետ կապված բազմաթիվ վարկածներ կան:

Նրան ազգակից լինելու պատվի համար միմյանց հետ վիճում են Կապանի հին տոհմերից Մելիք-Փարսադանյաններն ու Օրբելյանների Տաթևի ճյուղը:

Վարկածներից մեկն էլ առնչվում է Շինուհայրին, թեև «Ընտիր պատմությունը» քանիցս հիշեցնում է նրա «մծխթացի» կամ «մծխիթացի» ի հայկազեան տոհմ է»:

Շինուհայրի վարկածի մասին ամբողջական տեղեկություն է տալիս պատմական գիտությունների դոկտոր, պրոֆեսոր, նշանավոր շինուհայրեցի Խիկար Բարսեղյանը (Այսպես ապրեցին, «Յայաստան» հրատարակչություն, Երեւան 1985 թ.):

Ահա՝ «Մեր գյուղի նշանավոր մարդկանցից է Այոնիքի ազատագրական շարժումների ռահվիրա Դավիթ-Բեկը (ծնվել է 1674 թ., տե՛ս Մ. Չամչյան, Խրախճան պատմության հայոց, Վենետիկ, 1811, էջ 464):

Վրաստանից Այոնիք գալուց հետո 1722 թվականին Շինուհայրի Սուրբ Ստեփանոս եկեղեցու սյունագարդ դահլիճում է գումարել առաջին ժողովը՝ ապստամբության դրոշ պարզելու վճռով:

Դավիթ-Բեկը Շինուհայրի տանուտեր Ալիխանի տղան էր:

Մեսրոպ Մաշտոցի անվան հին ձեռագրերի ինստիտուտում՝ Մատենդարանում, պահվում է «Հիշատակարան Միքայել բեկ Լալաբեկյանի» գործը: Այնտեղ ասված է՝ «Մեր այս զանգեզուրցիք սեւերես լինելով, դիմել են վրաց իշխանին, վրաց իշխանը նշանակել է Շինուհերցի Տավիթ-Բեկին, չորս հարյուր հայ զորքի հետ» (տե՛ս Մատենդարանի ձեռագրերի ֆոնդ, ձեռագիր 7429, թ. 3031):

Ըստ Ղուկաս Սեբաստացու «Դավիթ-Բեկ կամ պատմություն Ղափանցոց» գրքի (թարգմանությունը՝ Արշակ Մարոյանի)՝ «...Նախ Դավիթը Եռաբլուրում հարվածեց դարաչոռու կոչված թուրքերին, ապա գնաց բանակեց Շնհեր կոչվող



«Խաչեր» գերեզմանատան եզակի խաչքարը

ամրոցում: Եվ իր մոտ կանչելով Տաթևի առաջնորդին, պատմեց նրան, թե ինչ գործով, ինչ նպատակով է եկել, եւ ասում է՝ «Այս երկրից իսպառ ջնջելու եք բոլոր օտարերկրացիներին»: Եվ խմբեց շուրջը Շնհերի տղամարդկանց, զարկեց-ասպատակեց թուրքերի գյուղերը եւ գրավեց նրանց ունեցվածքը»:

Շինուհայրի հետ Դավիթ-Բեկի առնչություններն այնքան շատ են, որ կարելի է դարձնել առանձին ուսումնասիրության առարկա:

Այստեղ է նա բանտարկել Տաթևի Դավիթ ուրացող մելիքին: Այստեղ է նա բանտարկել Մելիք Փարսադանին եւ Տեր Ավետիսին:

Շինուհայրը՝ գրչավայրը

Գյուղը, կարելի է ստույգ արձանագրել, Սյունիքի այն բնակավայրերից է, որտեղ միջնադարում գրվել են բազմաթիվ ձեռագրեր:

Դրանք, անշուշտ, ուսումնասիրության առանձին թեմա կարող են դառնալ, մանավանդ որ պարունակում են տեղեկություններ ոչ միայն Շինուհայրի, այլև ամբողջ Սյունիքի մասին: Ուշագրավ է նկատել, որ Շինուհայրում՝ գրչության արվեստում մեծ հետք են թողել նաև կանայք՝ Մարգարիտը, Մարիամը, Երինեն, Յեղինեն, Յեփիսիմեն, ուրիշներ:

Առայժմ ներկայացնենք այն ձեռագրերի ցանկը, որ պահպանվում են Մեսրոպ Մաշտոցի անվան Մատենադարանում:

Ձեռագիր N 1455, բովանդակությունը՝ Գրիգոր Տաթևացու «Ոսկեփորիկը», «Քարոզգիրքը», թվականը՝ 1673 թ., գրիչը՝ Մարիամ:

Ձեռագիր N 2608, բովանդակությունը՝ ժողովածու, թվականը՝ 1635 թ., գրիչը եւ ստացողը՝ Յովհաննես:

Ձեռագիր N 3720, բովանդակությունը՝ Ավետարան, թվականը՝ 1631 թ., գրիչը՝ Ղազար:

Ձեռագիր N 4088, բովանդակությունը՝ Ժամագիրք, Սաղմոսարան, Տոնացույց, թվականը՝ 1673 թ., գրիչը՝ Երինե:

Ձեռագիր N 4260, բովանդակությունը՝ Ավետարան, թվականը՝ 1666 թ., ստացողը՝ Ղասուճան:

Ձեռագիր N 5676, բովանդակությունը՝ Ներսես Շնորհալի, Բանք չափավ, թվականը՝ 1624 թ., գրիչը՝ Պողոս, ստացողը՝ Ռստակես վարդապետ:

Ձեռագիր N 5964, բովանդակությունը՝ Շարակնոց, թվականը՝ 1642 թ., գրիչ՝ Ղազար:

Ձեռագիր N 6814, բովանդակությունը՝ Ավետարան, թվականը՝ ԺԷ դար, գրիչը եւ ծաղկողը՝ Եփրեմ քահանա, ստացողը՝ Մարիամ Ագուլեցի:

Ձեռագիր N 6991, բովանդակությունը՝ Ավետարան, թվականը՝ 1634 թ., գրիչ՝ Ղազար քահանա, Յովհաննես, ծաղկող՝ Ղազար քահանա գրիչ, ստացող՝ պարոն Ջիլավ, Յովսեփ քահանա:

Ձեռագիր N 7112, բովանդակությունը՝ Շարակնոց, թվականը՝ 1654 թ., գրիչը եւ ստացողը՝ Աստվածատուր քա-



Հին գյուղի կենտրոնում գտնվող Սուրբ Ստեփանոս եկեղեցին

հանա:

Ձեռագիր N 7300, բովանդակությունը՝ Ավետարան, թվականը՝ 1655 թ., գրիչը՝ Ղազար քահանա, ստացող՝ տանուտեր Աղաջան

Ձեռագիր N 8513, բովանդակությունը՝ Ավետարան, թվականը՝ 1694 թ., գրիչը ու ստացողը՝ Յեփիսիմե:

Ձեռագիր N 8597, բովանդակությունը՝ Ներսես Շնորհալի, Բանք չափավ եւ Յանելուք, թվականը՝ 1650 թ., գրիչը՝

Մարինոս:

Սուրբ Ստեփանոս եկեղեցի

Գտնվում է հին գյուղի կենտրոնում: Ըստ Ժորա Մանուցյանի՝ կառուցվել է 4-րդ դարում:

12-րդ դարում, երկրաշարժի հետեանքով, ավերվել է, իսկ 17-րդ դարում վերաշինվել:

Եռանավ բազիլիկ այդ տաճարը մինչեւ հիմա կանգուն է:



Հին Շինուհայրի Վանք կոչվող սրբավայրը



Եկեղեցին, ինչպես նշվեց, ծառայել է նաև որպես Դավիթ-Բեկի նստավայր, գյուղի վարչական կենտրոն:

Գործել է մինչև 1920 թվականը, որից հետո ծառայել է գյուղի տնտեսության մթերային պահեստ (մինչև գյուղի տեղափոխումը):

Եկեղեցու մասին ուշագրավ գրառում է կատարել 19-րդ դարավերջին Շինուհայր այցելած Երվանդ Լալայանը:

Ահա՝ «Գյուղի գրեթե կենտրոնում գտնվում է Սուրբ Ստեփանոս եկեղեցին, որ բավական մեծ է գեղեցիկ է, չորս սյուների վրա հաստատված, կամարակապ ձեղնով: Հարավային դռան առաջ չորս սյուների վրա բարձրանում է մի գեղեցիկ գմբեթ, որ ծառայում է որպես զանգակատուն: Եկեղեցու պատուհանները փոքր են և նեղ. ներքուստ զարդարված է խաչկալով և հինգ ջահերով: Եկեղեցու շուրջը կան հին և նոր գերեզմաններ»:

Հին սրբատեղիներ

Ըստ Երվանդ Լալայանի՝ «Ձորի վերին մասը, գյուղի արեւմտյան կողմը, պատած է ահագին ժայռերով, որոնցից մինը մի փոքրիկ քարախորշ է կազմում, որը պաշտվում է եւ վառված մոմերից բոլորովին սեւացել է:

Ժայռի գագաթին էլ մի փոքրիկ, անմատչելի մատուռ կա:

Սրանից փոքր-ինչ արեւելք ժայռերը վերջանում են, եւ մի փոքրիկ ձորակի մեջ բացվում են բավական թվով մեծ եւ փոքր քարատակներ, որոնց մոտից հոսում է մի բարակ աղբյուր, որ նույնպես սուրբ է համարվում:

Այս աղբյուրի մոտ բխում է եւ մի ուրիշ աղբյուր, շատ վարար, որ անցնելով ձորը՝ թափվում է Բարկուշատի մեջ»:

Ըստ Ժորա Մանուցյանի՝ Սուրբ համարվող աղբյուրը, որ հետագայում կոչվել է «Քոսի աղբյուր»՝ բուժիչ հատկություններ ունենալու շնորհիվ, հետագայում միախառնվել է բացված թունելի ջրերին եւ անհետացել:

Իսկ ժայռի գագաթի փոքրիկ եւ անմատչելի մատուռը, ըստ Ժորա Մանուցյանի, Բարուն խաչն է, որին կանդաղառանանք առանձին:

Այլ սրբատեղի է քարախորշը, որի մասին նշում է Երվանդ Լալայանը, որ հիմա էլ գոյություն ունի:

Կուսանաց անապատ

Մենք եղանք Կուսանաց անապատում: Հիշեցինք հնագետ Սե-

դրակ Բարխուդարյանի գրառումներն անապատի մասին:

Ի դեպ, տարիների ընթացքում գրեթե ոչինչ չի փոխվել նրա նկարագրումներից:

Ահա՝ «Կուսանաց անապատ. գտնվում է գյուղի արեւմտյան ծայրին, անդրախոր քարափի գլխին, 5-6 մ պարիսպները շրջափակում են մատչելի տեղերից ընդարձակ բակը, որի կենտրոնում կառուցված է Սուրբ Աստվածածնի անունով ընդարձակ եկեղեցին, որն այժմ էլ կանգուն է. հարավային մուտքի առաջ եղել է փոքր գավիթ, որի պատերն են մնացել. եկեղեցուց քիչ ներքե՝ ամբողջ մնում է սեղանատունը: Բոլոր շինություններն էլ կառուցվել են հիմնականում 17-րդ դարում:

Ինչպես հուշարձանի պատերին եւ բակում, այնպես էլ պարիսպների մեջ օգտագործվել են ավելի հին խաչքարեր:

Կուսանաց անապատին վերաբերող արձանագրությունները գրված են մեծ սղոմներով...»:

Այդ արձանագրություններն այնքան շատ են, որ կարող են դառնալ առանձին ուսումնասիրության առարկա:

Կուսանաց անապատին անդրադարձել է նաև Երվանդ Լալայանը. «Գյուղի արեւմտահարավային կողմում, ձորի մեջ ցցված մի քերծի գագաթին տեղավորված է Սուրբ Աստվածածնի անունով Կուսանաց անապատը, որ շինել են 1676 թվին, Ազովիսից գաղթած կույսերը եւ վերանորոգել են մահտեսի Ազարիան եւ նրա որդի Բենիամինը:

Կուսանոցը պարսպապատ է եւ երեք աշտարակներով պաշտպանված: Վերին մասում գտնվում է մենաստանը, որ 17,4 մետր (8 սաժեն եւ 1/2 արշ.) երկարություն, 10,65 մ (5 ս.) լայնություն եւ 9,6 մ. (4 1/2 ս.) բարձրություն ունի եւ շինված է կոփածո անտաշ քարերով: Ձեղունը կամարակապ է եւ ունի մի փոքրի գմբեթ: Պատուհանները փոքր են եւ նեղ. միակ դուռը բացվում է հարավային կողմում մի գավթի մեջ, ուր կան մի քանի գերեզմաններ: Եկեղեցում արեւելյան կողմում, դրսից, մի խաչ կա, որի մասին ասում են, թե բժշկություն է տալիս օձից խայթվածներին, եթե միայն նրանք խայթող օձից առաջ կարողանում են գալ եւ խաչը համբուրել:

Սեղանատնից էլ փոքր-ինչ ներքե գտնվում է մի փոքրիկ եկեղեցու ավերակ:

Պարսպին կից կան մոտ 40 խուց եւ մի բաղնիք:

Լույն պարսպի մեջ, եկեղեցու մոտ 1891 թվին Պալիանց քահանայի ջանքով շինված է չորս սենյակից բաղկացած մի գեղեցիկ շենք՝ հայոց եկեղեցական-ծխական դպրոցի համար:

Մի աղբյուր եւս բերված է այդտեղ: Այժմ անապատը բոլորովին անխնամ թողնված է, իսկ դպրոցական շենքում շուտով բացվելու է պետական դպրոց»:

Շինուհայրի վանք, թե՛ Հին եկեղեցի

2019 թ. հոկտեմբերի 5-ին Ժորա Մանուցյանի հետ այցելեցինք Հին Շինուհայրի վանք կոչվող սրբավայր:

Գտնվում է Հին գյուղից հարավ-արեւելք՝ Որոտանի ձախ ափին:

Ըստ Ժորա Մանուցյանի՝ կառուցվել է 10-րդ դարում:

Այդ այցի մասին մենք համառոտ հրապարակում ենք կատարել եւ նշել, որ Աստծո այդ տաճարի մասին մատենագիտության մեջ գրեթե հիշատակություններ չկան:

Սակայն Դեոնդ Ալիշանի «Սիսականում» կատարված է մի գրառում, որը, կարծում ենք, հենց այդ սրբավայրի մասին է:

Ահա՝ «Եկեղեցին մեծ է հոյակապ քառակուսի ձեւով (34 կանգուն յերկայն, 22 ի լայն) յարեւելեան ծայր գեղջն կայ, եւ թուփ չափաոր հնութեամբ. բայց անունն կամ արձանագրութիւնք ոչ յիշին, բացի ի միոյ խաչի ազուցելոյ յորմն, եւ է այս. Ես Արգուս կանգնեցի գ խաչս Տեառն իմայ Եղեկի եւ որդոյ իմոյ Պապկայ հոգոյն. յիշեցէք ի Քրիստոս. Թվին... ԿԱ» (էջ 258):

Արձանագրության առաջին տառը եղծված է, ինչի գրության ժամանակը հնարավոր չէ պարզել:

Ալիշանը հաստատում է, որ եկեղեցու եւ անունը, եւ ժամանակը հայտնի չեն:

Ալիշանը չի օգտագործում նաև վանք բառը:

Ըստ երեւոյթին՝ շինուհայրիցներն այդ եկեղեցուն վանք են անվանել (նման օրինակներ շատ ունենք Սյունիքում), ու այդպես էլ փոխանցվել է սերնդեսերունդ:

Վնսար (Վանասար) եկեղեցու ավերակները

Հին Շինուհայրից Որոտան գետի ափ (դեպի Էվունց-Էլունց տներ կոչվող քարափ) իջնելիս, ճանապարհի աջ կողմում (Հին Շինուհայրից հարավ-արեւ-

մուտք) է գտնվում Ժորա Գրիգորյանի այգին: Յնց այդ այգու տարածքում է ժամանակին գտնվել Վնսարը (Վանասարը):

Ըստ Ժորա Մանուցյանի՝ Վնսար (Վանասար) եկեղեցին կառուցվել է 7-րդ դարում: Եկեղեցին թեև չկա, բայց պահպանվում է շինուհայրցիների հիշողության մեջ:

Պահպանվում են նաև հրաշալի խաչքարեր, ինչպես եւ մի հատված եկեղեցու պատերից:

Հավատավոր շինուհայրցիներից ոմանք մինչեւ հիմա այցելում են այդ եկեղեցու տարածք եւ մոմ վառում խաչքարերի պատվանդանին:

«խաչեր» փոքրիկ գերեզմանատունը

Գտնվում է հին գյուղի կենտրոնում, ուր կան մի քանի խաչքարեր եւ տապանաքարեր:

Ուշագրավ է գերեզմանատան հարավային եզրին, մեծ ժայռաբեկորի վրա կանգնեցված, իր ձեռով եզակի խաչքար-կոթողը:

խաչքարը նավակաձեւ է, մեջտեղը լայն եւ թիկունքից կիսաբլուր մշակած:

Ներքեւում արձանագրություն է **«Ի ԹՎԱԿԱՆ: ԶԺ: ԵՍ ՎԱՐՍԻԼ ՈՐԴԻ/ ՊԱՔՈՐՏԱՅ / ԿԱՆԳՆԵՑԻ/ Զ ԽԱԶՍ ՀԱԻՐ ԵՒ ՄԱՅՐ ԻՄՈ/ ԵՒ ԱՅԼՈՑ ՀԱՐԱ / ՉԱՏԱՅ/ ՅԱՂԱԻԹՍ ՅԻԾԻ»:**

Ըստ հնագետ Սեդրակ Բարխուդարյանի՝ թվականի տասնավորը կարող է Ժ եւ Զ կարդացվել, այս ոճի Զ հանդիպում է Սյունիքում:

ՊԱՔՈՐՏ անունը հնարավոր է նաև ՊԱՔՈՒՐՏ կարդացվել, Ո-ի գլխին ջարդվածքի տեղ կա:

Այդուհանդերձ՝ ընդունված է խաչքարի տարեթիվ համարել 1261-ը կամ 1229-ը:

Բաղուն խաչը

Հին Շինուհայրի հյուսիս-արեւմտյան մասում է գտնվում այդ սրբավայրը: Հին Շինուհայրի նախկին ճանապարհի վրա է:

Այնտեղ կարելի է գնալ Մեծ նովերի կողքով, որտեղից քաղցրահամ եւ սառնորակ ջուր է բխում:

Կարելի է գնալ նաև երբեմնի Շինուհայր բանավանի հիվանդանոցի մերձակայքից՝ լեռն արահետով իջնելով:

Ըստ Ժորա Մանուցյանի ենթադրության՝ հավանաբար 17-րդ դարում է կառուցվել այդ սրբավայր-մատուռը՝ սալա-

հատակված, բեմով:

2017-ին Բաղու շառավիղներից Սերգեյ Բարսեղյանը կարգի է բերել մատուռը: Նաև մի նոր խաչքար է կանգնեցրել, որի վրա գրել է Բաղու տոհմի ներկայացուցիչներից երեքի անունը՝ Իշխան, Խիկար, Վոլոդյա Բարսեղյաններ (Խիկար Բարսեղյանը հայտնի պատմաբանն է):

Խաչքարն օրինել է Տաթևի վանքի վանահայր Տեր Միքայել վարդապետ Գետրոյանը:

Մատաղաբլուրը

Ներկայիս գյուղի հարավ-արեւմտյան հատվածում բարձրացող բլուրն է, որ հիմա նաև ավազահանք է ծառայում:

Այդ բլուրը Շինուհայրի հնագույն սրբավայրերից է:

Երբեմնի սրբավայրից մի հրաշալի խաչքար է պահպանվել՝ խոնարհված վիճակում:

Ժորա Մանուցյանը պատմում է գյուղի տարեցներից լսած գրույցը. երաշտի ժամանակ կանայք ջուր են տարել եւ լցրել այդ խաչքարի վրա՝ ակնկալելով անձրեւ...:

1931-ի երկրաշարժից հետո, երբ Զանգեզուր էին այցելել Հայաստանի ղեկավարներ Աղասի Խանջյանն ու Սահակ Տեր-Գաբրիելյանը, որոշվեց գյուղի ներկայիս դպրոցի մերձակայքում՝ մոտ հարյուր ընտանիքի համար, քարե տնակներ կառուցել՝ երկրաշարժից տուժածներին բնակարանով ապահովելու համար:

Շինարարական այդ ծրագրերի իրականացման ժամանակ էլ առաջին անգամ բլուրն օգտագործվեց որպես ավազահանք:

Այդուհանդերձ, բլուրը, խորհրդային ժամանակներին բնորոշ սահմանափակումների առկայության պարագայում անգամ, որոշակիորեն պահպանեց իր նախնական նշանակությունը:

Ժողովրդական չխամրող հիշողությունն էր պատճառը, որ 2016 թվականին գյուղի երիտասարդներն այնտեղ կանգնեցրին երկաթյա խաչ (14 մ բարձրություն, 8 մ լայնություն), որն էլ օրինեց Տաթևի վանքի վանահայր Տեր Միքայել վարդապետ Գետրոյանը:

Երկաթյա խաչը հնամենի խաչից մոտ 100 մ հեռավորության վրա է:

Եվ երեք տարի է, ինչ Մատաղաբլրի վրա, ամեն օր՝ մուօն ընկնելուց հետո, երեւելի շինուհայրցի Վալերիկ Ասրյանի ջանքով, լուսավորվում է նորաշեն խաչը...

Շինուհայրում կառուցվում է Աստծո նոր տաճար, որ կկրի Սուրբ Գրիգոր Տաթևացի անունը

Տաճարը կառուցվում է ներկայիս գյուղում: Կառուցվում է օրինակը չունեցող նախագծով՝ եկեղեցաշինության ազգային եւ սյունիքյան ավանդույթների համարմամբ:

Նախաձեռնողը Տաթևի վանքի վանահայր Տեր Միքայել վարդապետ Գետրոյանն է:

Եկեղեցու հիմնօրինեքը տեղի է ունեցել 2018 թ. մայիս 17-ին՝ Մայր տաճարի լուսարարապետ Հովնան եպիսկոպոս Հակոբյանի գլխավորությամբ:

Շինարարությունն իրականացվում է հանգանակությամբ եւ նվիրատվությամբ հավաքված դրամական միջոցներով:

Եկեղեցին կառուցվում է մշակույթի ավերակված կենտրոնի եւ մանկապարտեզի մերձակա հրապարակում:

Տեղը պատահական չէ ընտրված:

Այդտեղ, ըստ Տեր Միքայել վարդապետ Գետրոյանի, սրբավայր է եղել, որը վկայող խաչքարը պահպանվում է:

Ըստ վարդապետի՝ նորաշեն եկեղեցու նավակատիքը տեղի կունենա 2020-ին:

Եկեղեցին կկրի Սուրբ Գրիգոր Տաթևացու նվիրական ու պաշտելի անունը:

Ի դեպ, հայոց մեջ դեռևս չկա Գրիգոր Տաթևացու անունը կրող եկեղեցի, դա կլինի առաջինը:

Կառուցումն իրականացնում է Վահե Պարոնյանի գլխավորած շինարարական կազմակերպությունը:

Հ.Գ. Սերո Խանգաղյանը, ով ուսուցչություն է արել Հին Շինուհայրում, հիշում է գյուղի երիտասարդներից մեկի ստեղծագործություններից մի քառատող.

«Իխպիրին տակին տսպ եմ կենում, Յարիս ընդեղ եմ տեսնում.

Այս, մերը կլխու ա ինգալ, Մհեկ ինքնա ճիրի քինում... »:

Ասել է թե՛ մայրն այլևս աղջկան չի ուղարկում աղբյուր՝ ջրի, որ չհանդիպի սիրած տղային, իսկ տղան մորմոքվել, բանաստեղծ է դարձել...

Առհասարակ, Շինուհայրում մինչեւ հիմա պահպանվող ժողովրդական բանահյուսության նշխարները, ավանդագրույցները հավաքելու դեպքում գանձերի մի յուրօրինակ հավաքածու կունենանք:

ՍԱՄՎԵԼ ԱԼԵՔՍԱՆՅԱՆ



ԵՐԵՎԱՆԻ 11

Տանձատափի Տարբավայրերը՝

Ֆուրա վանքից կամ Ձորո վանքից մինչև Սարիվանց ու Սուրբ Մինաս, մինչև գերահրաշ փեղանք, որի երկնահաս լեռնագագաթից արքայազնուհի Շահանդուխյը ցած թռչեց նժույգով

«Ուխտագնացություն Սյունիք» ծրագրի շրջանակում առաջին անգամ Տանձատափ այցելեցինք 2019 թ. օգոստոսի 11-ին, երկրորդ անգամ՝ 2020 թ. հունվարի 12-ին: Երկու դեպքում էլ մեզ ուղեկցում էր մի քաջ տանձատափցի՝ Վազգեն Սաղաթեյան, ով հրաշալիորեն տիրապետում էր այդ վայրերի ամեն մի արահետի: Մեր ուխտագնացության համար անհրաժեշտ պայմաններ էին ստեղծել Տաթևի համայնքի ղեկավար Մուրադ Սիմոնյանը, Տանձատափի վարչական ղեկավար Ռոբերտ Մուշեղյանը:

Հիասքանչ Տանձատափը

Տաթևից մոտ 4 կմ հարավ-արևելք գտնվող այդ գյուղը մատենագիտության մեջ հիշատակվում է նաև Տանատափ, Տանգատան, Տանձադար, Տանձաթաղ, Տանձատապ...

Հնում մտնում էր Մեծ Հայքի Սյունիք աշխարհի Ծղուկ գավառի, հետագայում Ելիզավետպոլի նահանգի Զանգեզուրի գավառի, խորհրդային տարիներին՝ Գորիսի շրջանի մեջ: Ներկայումս Սյունիքի մարզի Տաթևի համայնքի գյուղերից մեկն է:

Որոտան գետի աջ կողմում, գեղատեսիլ վայրում գտնվող Տանձատափը 906 թ. Սյունիքի գահերեց իշխան Աշոտը նվիրել է Տաթևի վանքին:

Գյուղից վերև Գազբոյլ եւ Կամբոյլ գագաթներն են, իսկ ամենավերեում՝ Արամազդ լեռնագագաթը:

Տանձատափից մի առանձին հմայքով է աչքի զարնվում Տաթևի վանքը:

Խաչքար՝ գյուղից դեպի Սպիտակ աղբյուր գնացող ճանապարհին



Սարիվանցի եկեղեցուց մոտ 50 մ հեռավորությամբ թմբի վրա չքնաղ այս խաչքարն է տեղադրված



Սարիվանցի Սուրբ Աստվածածին եկեղեցու գավիթի արեւմտյան պատի երկու խաչքարը

Թեք լանջի վրա գտնվող գյուղի մի կողմին Ջղրվանա (Ջղարվան) գետն է (Արամազդից իջնող Աղանձու գետը գյուղի ջրվեժի մերձակայքում միանում է Ջղրվան գետին, որից կազմավորվում է Ջրաղացի գետը, որն էլ Ընկույզուտի մոտ խառնվում է Գինեկան (Տաթե) գետակին ու Տաթեի անապատի մոտ միախառնվում Որոտանին):

Ի դեպ, այն կարծիքն է հայտնվել, որ Ջղարվանը Յուրա գետն է, որ արեւմտյան կողմից թափվում է Տաթե (Գինեկան) գետի մեջ (տես Թ. Խ. Հակոբյան, «Սյունիքի թագավորությունը», էջ 142):

Տաթեի վանքից անդնախոր ձորով բաժանված գյուղի անվան ծագման մասին Սերո Խանգադյանին 1934-ին մի ավանդազրույց է պատմել Անանիա Կարապետյանը:

Ահա՝ «Երբ Տաթեի վանքը կառու-

ցել, վերջացրել են, փորձել են խարաչուն՝ փայտամածը քանդել: Կացնով խփել են փայտամածի հյուսվածքն իր վրա պահող մայր սեպին, որ դուրս գա ու փայտամածը թաղի տակից քանդվի: Խփել են մի քանի անգամ ու փայտյա սեպը դուրս է եկել, գերանների ուժգին ծնշումից սլացել-թռել ընկել Տանձատափ գյուղի վրա: Եվ որովհետեւ սեպը տանձի փայտից է եղել, գյուղի անունը դրել են Տանձատափ՝ Տանձի փայտը թափ տվեց, ընկավ այստեղ»:

Գյուղի պատմությունը վաղուց հետազոտող, Գորիսի տարածաշրջանի մերօրյա երեւելի մտավորական Սուրեն Վարդանյանը շինծու է համարում այդ ավանդազրույցը եւ այլ վարկած առաջադրում.

«...Բնակավայրերին տրվել են անվանումներ՝ ելնելով տվյալ տարածքի կամ տեղանքի յուրահատկությունից, բնաշխարհի թողած տպա-

վորությունից... մի խոսքով՝ բնական առանձնահատկություններից: Իմ կարծիքով՝ հենց այս վերջին տարբերակի հիման վրա էլ Տանձատափը ստացել է իր անվանումը: Գյուղի ոչ միայն այգիներում, այլև շրջապատի անտառներում կան բազմապիսի պտղատու ծառատեսակներ..., սակայն ամենահաճախակի հանդիպողը տանձենին է»:

1920-ականներին Տանձատափից են անջատվել մերձակա Քաշունի (Մալդաշ) եւ Կապանի տարածաշրջանի Աղվանի գյուղերը:

Մի քանի ընտանիք էլ այս գյուղից գնացել եւ բնակություն է հաստատել Կապանի տարածաշրջանի Տորթնի (Անտառաշատ) գյուղում:

Շահանդուխտ արքայազնուհու մատուռը, որ նաեւ Կարմիր եկեղեցի է կոչվում

Գյուղից մինչև Սիպտակ աղբյուր (Սղնախով, ապա Յաչա քարի կողքով) գնացինք Տանձատափի վարչական ղեկավար Ռոբերտ Մուշեղյանի ամենագնացով:

Այնուհետև ճանապարհը շարունակեցինք ոտքով՝ երկնահաս Կարմիր քերձի ստորոտով. վերելում՝ Մեծ քերձի ուղղությամբ՝ Ըրջամարգից մինչև Բարձրավան, Օվենի անտառն է:

Մենք նախ՝ իջանք Մեծ ձոր, ապա՝ վեր բարձրացանք:

Արահետը մի պահ կորցրինք. ըստ երեւոյթին տարիներ շարունակ այդ կածաններով մարդ չի անցնել, ինչի հետևանքով էլ արահետները ծածկվել են խոտերով, ծառի ճյուղերով, մոշի քղերով: Բայց Վազգեն Սաղաթեյանն այնքան քաջատեղյակ էր տեղանքին, որ կարողացավ իր նախընտրած ուղիով (տեղ-տեղ ցաքատով ոտնատեղ բացելով) մեզ տանել բարձր լեռան այն լեզվակը, որի վրա 9-րդ դարում Շահանդուխտ արքայազնուհին մատուռ է կառուցել:

Տանձատափցիներն այդ վայրին Լաստ են անվանում:

Ըստ Վազգեն Սաղաթեյանի՝ դարեր շարունակ Շահանդուխտի մատուռն ամենաընդունելի պաշտամունքային վայրն է եղել տանձատափցիների համար: Սակայն հետաքրքրությունը ժամանակի ընթացքում նվազել է:

Վերջին անգամ՝ 4-5 տարի առաջ, այդ սրբավայր է այցելել նշանավոր գործիչ, Տանձատափ գյուղի գավակ Սուրեն Վարդանյանը: Իսկ համագյուղացի Մարիամ աքերը կամ Մարիամ բաջին (ինչպես վկայում է Վազգենը) ամեն տարի այցելել է Շահանդուխտի մատուռ՝ զրուցել Աստծո հետ, մոմ վառել, մատաղ արել: Արդեն տասը տարի է՝ Մարիամ աքերը չկա...

Եվ միայն Մարիամ բաջին չէր, այլ այդ սերնդի գրեթե բոլոր տանձատափցիները, որ ամեն տարի ուխտագնացություն էին կատարում Շահանդուխտի մատուռ:

Մոտ հինգ կմ ճանապարհ անցնելուց հետո հասանք Շահանդուխտի մատուռ: Որոտան գետի աջ կողմին՝ Լաստ լեզվակի վրա գտնվող այդ սրբավայրը մոտ 4 X 5մ չափեր ունի:

Երելում է, որ կամարակապ է եղել: Մոտ 1200 տարեկան խաչքարերից մի քանիսը դեռևս պահպանվում են:

Մատուռի հատակը մի քանի տեղից փորել են հայ վանդալները...

Վերադարձին կանգ առանք Սիպ-



Գյուղի կենտրոնում գտնվող Սուրբ Մինաս եկեղեցին: Ըստ Սուրեն Վարդանյանի՝ Սյունիքի մարզի հնագույն սրբավայրերից է:

տակ ջուր հրաշալի աղբյուրի մոտ, որտեղ երբեմնի պոմպակայանի հետքերն են միայն մնացել:

Ըստ երեւոյթին Կարմիր քերձի ծոցից սկիզբ առնող այդ սառնորակ ջրից է ժամանակին օգտվել նաև Շահանդուխտ արքայազնուհու մենաստանը, որովհետև Սիպտակ ջրից մինչև Լաստ ոչ մի աղբյուր չկա:

Շահանդուխտի ժայռից մեր առջև բացվել էին Որոտանի անդնդախոր կիրճի անկրկնելի տեսարանները:

Մեր ոտքերի տակից երբեմն-երբեմն դուրս պրծնող քարաբեկորները մեծ դրոշմունով գլորվում էին դեպի անդունդի խորքերը:

Մոտ 10 կմ դժվարանցանելի ճանապարհը հաղթահարելուց հետո Ֆիզիկապետ այլևս անկարող էինք ծանոթանալ Սղնախի միջնադարյան գերեզմանատեղիին կամ իջնել Տանձա-

տափից 2 կմ հյուսիս գտնվող եկեղեցի:

Տանձատափից ուրիշ հմայք ուներ նաև Տաթևի վանքը:

Տխուր էր միայն Արամազդի փեշերից սկիզբ առնող եւ Տանձատափով հոսող Ճաղացի գետը, որ մի քանի տարի առաջ ամփոփվել է խողովակի մեջ՝ ինչ-որ հէկ աշխատեցնելու նպատակով՝ գյուղը զրկելով լինելիության աստվածատուր այդ բարիքից (Ճաղացի գետը Աղանձու եւ Ճուղվանի գետակների խառնուրդն է):

Բայց որպեսզի ընթերցողին հասկանալի լինի Շահանդուխտի մատուռ-սրբավայրի ամբողջ էությունը, նպատակահարմար ենք գտնում ներկայացնել Ստեփանոս Օրբելյանի «Սյունիքի պատմություն» կոթողային գործի՝ Շահանդուխտ արքայազնուհու հետ կապված մեծ ու ահազդու հրաշքի մասին:



Խաչի կողք կոչվող տեղանքի եկեղեցին, որ Սարիվանց անունն է կրում կամ Սուրբ Աստվածածին



Շահանդուխտի մատուռ: Որոտան գետի աջ կողմին՝ Լաստ լեզվակի վրա գտնվող այդ սրբավայրը մոտ 4 X 5մ չափսեր ունի

Ահա՛ «Ո՛վ եղբայրներ, ցանկանում եմ ձեզ պատմել այն զարմանալի հրաշքի մասին, որ այն ժամանակ եղավ աստվածային տնօրինությամբ: Աղվանքի գահերեց իշխան Վարազ Տրդատը մի դուստր ուներ՝ Շահանդուխտ անունով: Նրա կերպարանքն արտասովոր էր ու հրաշալի. չքնաղ գեղեցկությունը զարմանք էր պատճառում տեսողներին: Ոչ ոքի չէր թվում, թե նա նյութեղեն է. այլ կարծես թե կերպարանավորված էր լուսատարր օդից ու նրբանուրբ շողերից: Նրան հարս խնդրեցին Թորգոմյան տնից: Եվ նա դուրս ելավ իր աշխարհից, հայրենի տնից գնաց կին դառնալու հայ իշխանին: Մտնելով Բաղաց աշխարհը՝ անցնում էր ապահով տեղանքի ճանապարհով, մի ապառաժոտ վայրով, որտեղ մի քարաժայռի փլվածք էր՝ ահռելի խորությամբ, որն անդունդի նման ուղղված էր դեպի Տաթևի մեծ հայրապետանոցի կողմը: Հենց այնտեղ թաքնված, ծվարած էին սուսերամերկ զորքի լեզեռնախումբ ջոկատներ, որոնք Շահանդուխտի սքանչելի գեղեցկության պատճառով եկել էին Պարսկաստանից, հսկում էին ճանապարհների անցքերն ու կիրճերը, որ հափշտակեն այդ աղջկան:

Ուղեորներն այդ բանին իրազեկ

չէին: Ձինված խմբերը հանկարծակի հարձակվեցին նրանց վրա եւ սրերը քաշած սկսեցին անխնա կոտորել (այս) քրիստոնյաներին: Ապա խորահավատ օրիորդն այս տեսնելով հասկացավ պատճառը եւ, տերունական խաչով երեսին խաչ հանելով, ձին մտրակեց ու թռավ քարաժայռի փլվածքը: Այս (տեղեկությունը) գտանք մի հնացած նամակում, որը իր իսկ՝ Շահանդուխտի ձեռքով էր գրված այսպես. «Ես՝ Քրիստոսի մեղավոր աղախին Շահանդուխտս, Վարազ Տրդատի դուստրս, Թորգոմյան տունը հարս էի գնում. հասա Բաղքի սահմանները, այս քարաժայռի գլուխը, որտեղով ճանապարհն է անցնում: Ահա (այստեղ) ինձ հանկարծակի հանդիպեցին իսմայելացիները, որոնք իմ հռչակված գեղեցկության պատճառով կամենում էին ինձ հափշտակել: Նրանք սրերը քաշած կոտորեցին ինձ հետ եղած հեծելագունը: Եվ ես լավ համարեցի գայլաբարո ալյազգիների ձեռքով կորչելու փոխարեն գահավիժումով մեռնել իմ Քրիստոսի համար: Եվ հիշելով սուրբ Աստվածածնին ու սուրբ Հռիփսիմեին՝ ինձ հանձնեցի սուրբ երրորդությանը. ողորմելի անձս խաչակնքեցի սուրբ խաչով եւ ձիու սանձը ետ դարձնելով՝ թռա քարաժայռից:

Քամու ուժգին հոսանքով, աներեսայն զորությամբ, կարծես թե կառքով իջա այս ձորի խորխորատը, ձիս էլ հետս՝ անվնաս: Այնտեղ դադար առնելով՝ մեծ հիացումով խիստ գոհունակություն վերառաքեցի ինձ այդպես փրկողին եւ այս անդորր տեղում իմ անձը նվիրեցի Քրիստոսին. ուխտեցի այլեւ այստեղից դուրս չգալ մինչեւ կյանքիս վերջը: Իսկ իսմայելացիներն այս տեսնելով մեծ զարմանքով անվնաս թողեցին իմ զորախմբի (մնացած մասը) եւ գնացին: Ես էլ այստեղ շինեցի մի մատուռ ու մի խցիկ, որտեղ ձգնեցի կյանքիս (մնացած) ամբողջ ժամանակամիջոցում: Թեեւ ծնողներս ու հարսնածու իշխանները շատ թախանձեցին, բայց ես տեղիցս չչարժվեցի: Հրավիրելով Այունյաց երանելի եպիսկոպոսին՝ ենթարկվեցի նրան եւ իմ ամբողջ ունեցվածքը տվեցի նրա ձեռքը՝ կես մասը բաժանելու կարիքավորներին, կեսն էլ տալու Տաթևի սուրբ եկեղեցուն: Նաեւ սուրբ եկեղեցուն ավանդեցի այս տեղերը՝ ամբողջ ձորով հանդերձ, որ ընկած են Շահերի սահմանից վեր, մինչեւ Գինակա գետը»: Եվ սա Շահանդուխտը հենց իր ձեռքով էր գրել: Նա մնալով այնտեղ իր մոտ է հավաքում ուրիշ կոյսերի եւ տառապալից ձգնությամբ ապրելով երեսուն տարի՝ մեռնում է: Եպիսկոպոսը գնալով թաղում է նույն տեղում սրբի երանելի մարմինը, որի բարեխոսությամբ Քրիստոսը թող խնայի այս տունը եւ սրան բաժին ընկած հարգատ հոտին»:

* * *

Գյուղից մոտ 5 կմ հեռավորության վրա գտնվող մատուռի հյուսիս-արեւելյան պատն ավելի քան կես բարձրությամբ հիմքից ժայռափոր է, իսկ մյուս երեք պատին միանալու կետից՝ բազալտակառույց:

Կառույցը փոքր չափսերի է, ներսը՝ 2.8 մ x 4.9 մ, ունի խորան, ծածկը թաղակապ է եղել (չափումները՝ ըստ Սուրեն Վարդանյանի):

Ուշադրություն են գրավում առանձին քարերի վրա արված քանդակները, զարդանախշերը, խաչերը:

Սուրբ Մինաս եկեղեցին

Գյուղի կենտրոնում գտնվող եկեղեցին է:

Ըստ Սուրեն Վարդանյանի՝ Այունիքի մարզի հնագույն սրբավայրերից է, սկզբնապես կառուցվել է հեթանոսական տաճարի վրա, վերակառուցվել



Կարմիր քերծը



Շահանդուխտի մատուռը (դրվագ)

17-18-րդ դարերում:

Սերո Խանզադյանն այսպես է նկարագրել Սուրբ Մինասը. «Գյուղամիջի եկեղեցին... անտառ քարերից է շինած՝ ոչ կամար ունի, ոչ սյուն, ոչ գիր: Միայն մեծ դռան մոտ շիրմաքարերից մեկի վրա գիր կա՝ «Այս է տապան Առաքելի որդի Պետրոսին - 1831»»:

Խաչի կողք կոչվող տեղանքի եկեղեցին, որ Սարիվանց անունն է կրում կամ Սուրբ Աստվածածին

Տանձատափից մոտ 2 կմ հյուսիս-արեւելք՝ ձորամիջի խութերի վրա է գտնվում այդ սրբավայրը: Մենք այդտեղ այցելեցինք 2020 թ. հունվարի 12-ին:

Ըստ ՀՀ հուշարձանների պահպանության պետական մարմիններում եղած տեղեկությունների՝ մատուռ-եկեղեցին 10-րդ դարի շինություն է՝ կառուցված հայր Թադեոսի կողմից:

Եկեղեցին միանավ կառույց է, ներսի չափսերն են՝ 5.9x3.2 մ, ունի 2 մ խորությամբ խորան, որի երկու պատին կան

խորշեր:

Եկեղեցին աչքի է ընկնում կառուցման բարձր արվեստով, դրսի պատերի շարվածքը մաքուր է, ծածկը բազալտից է: Եկեղեցին արեւմտահայաց մուտքի մոտ նախասրահ (զավիթ) է ունեցել:

Նախասրահի արեւմտյան պատին կա երկու խաչքար, յուրաքանչյուրը 0.4x0.6 չափսերով:

Կառույցի շրջակայքում կան այլ շինությունների հետքեր, գերեզմանաքարեր:

Եկեղեցուց մոտ 50 մ հեռավորությամբ թմբի վրա կա չքնաղ մի խաչքար՝ տեղադրված պատվանդանի վրա:

Ըստ Սուրեն Վարդանյանի չափումների՝ պատվանդանի բարձրությունը 0.62 մ է, լայնությունը՝ 1.15 մ, խաչքարի բարձրությունը՝ 1.88 մ, լայնությունը՝ 0.87 մ: Խաչքարը 1264 թվականի է:

Առանձնակի կանգնած այդ խաչքարի վրա կարդում ենք՝ «ԵՍ ՅՈՒՍՄ, ԲՎԵՐՈՐԴԻ ՍԷԹ ՎԱՐԴԱՊԵՏԻ, ՆՈՐՈԳԵՑԻ ԶՍԲ ԵՎԵՂԵՑԻՍ, ԿԱՆԳՆԵՑԻ ԶԽԱԶՍ ՅԱՆՈՒՆ ՍԲ ԱԾԱԾԽՆ,



ԲԱՐԷՆԱԻՍ ՄԵՁ ԵՒ ԱՌԱՋՆՈՐԴ ԱՌՔՍ, ՈՐՔ ՀԱՆԴՊԻՔ ՑԻՇԵՑԷՔ ԱՌՔՍ. ԸՆԴ ՆՄԻՆ ԵՒ ԶԵՂԲԱՅՐՆ ԻՄ ԶՅԱԿՈՐԲ»:

Ըստ հնագետ Սեդրակ Բարխուդարյանի՝ «ՅՈՒՍՍ անսովոր անվան գործածության մեկ դեպք ունի Աձառյանը (Անձնանունների բառարան, Գ. էջ 736) ՅՈՒՍՍԻՆ ձեռով, իգական: Նորոգեցիի փոխարեն ՆՈՐՈԳԵԱՑ է գրված: Վերջին ՂՅԱԿՈՐԲ անվան վերջին երկու տառերը բաց են թողնված տեղ չլինելու պատճառով: Բնագրի ՀԱՆԴՊԻՔ ձեռք թողնում ենք նույնությամբ՝ համարելով խոսակցական լեզվի ազդեցություն»:

Սարիվանցի հետ կապված մի թյուրիմացություն կա մատենագիտության մեջ, որին կուզենայինք անպայման անդրադառնանք:

Ճանաչված հնագետ Սեդրակ Բարխուդարյանը (Դիվան հայ վիմագրության, 2-րդ հատոր, էջ 40) այդ սրբավայրին տալիս է արհեստածին անուն՝ Սվարանցի խաչ, իսկ վայրը՝ Սվարանց, ինչը սխալ է: Հավանաբար շփոթել է Սարիվանց անվանումի հետ:

Ըստ Սուրեն Վարդանյանի՝ այդ վայրը կոչվում է Սարիվանց խաչ կամ Սարիվանցի վեղ (հող): Եկեղեցին Սուրբ Աստվածածին է կոչվում:

Իսկ եկեղեցում այսպիսի արձանագրություններ կան:

Եկեղեցու բեմի բարձրության քիվին՝ ԵՍ ՀԱՅՐ ԹԱԴԷՆՍ ՇԻՆՈՂ ՍԲ ԵԿԵՂԵՑԻ Ս ՑԻՇԵՑԷՔ Ի ՔՍ:

Եկեղեցու բեմի ներքեի ծակատին՝



Ցուրա վանք կամ Ցրվանց կամ Չորո վանք



Ի ԹՎ: ՊԽԶ: ԿԱՄԱԻ ԱՄԵՆԱԿԱԼԻՆ ԱՑ, ԵՍ ԳՐԻԳՈՐ ՎԱՐԴԱՊԵՏ, ԳՆԵՑԻ ԶՅՈՒՆԵՐՈ ՋԱՂԱՑ Ի ՀԱԼԱԼ ԱՐԴԵԱՆՑ ԻՄՈՆՑ ԵՒ ԵՏՈՒ ԸՆԾԱ ՍԲ ԱԾԱԾՆԻՍ. ԵՒ ԶՅՈՒՐԱ ՀՈՂՆ, ԱՐԴՈՐՔ ԽԼԵԼ ԵՒ ՀԱՆԵԼ ՋԱՆԱՆ ՄԵՐ ՄԵՂԱՅՆ ՊԱՐՏԱԿԱՆ ԼԻՆԻՆ ԵՒ ԴԱՏԻՆ ՅԱՅ:

Եկեղեցու տարածքից միանգամայն նոր տեսքով է երևում Տաթևի վանքը:

Այդտեղից երևում են նաև Տաթևի Հարանց անապատի արեւմտահայաց պատերը:

Ցուրա վանք կամ Ցրվանց կամ Չորո վանք

Հնագետ Սեդրակ Բարխուդարյանի կարծիքով՝ Տանձատափի մերձակայքում է գտնվել այդ սրբավայրը:

Ահա նրա տեսակետը. «Ինչպես այդ վայրի անունը, այնպես էլ մեջբերված

արձանագրությունների մեջ հիշատակվող «Ցուրահող» տեղանունն ապացույց են, որ գյուղի մոտակայքում պիտի լինեն նշանավոր Ցուրա բերդը, որի բնակիչները 915 թ. ապստամբեցին Տաթևի վանքի դեմ, իսկ այժմյան ավերակ եկեղեցին՝ Ցուրա վանքը, որ հետագա հեղինակների մոտ հիշատակված է Ցրվանք եւ Չորո վանք անուններով (Առաքել Դավրիժեցու մոտ):

Հնագետի կարծիքը, որ Ցուրա վանքն այդ գյուղի մերձակայքում է, անվիճելի է:

Բայց տեսակետը, որ Ցուրա վանքը կարող էր լինել Սարիվանց եկեղեցին (ըստ հնագետի՝ Սվարանցի խաչի եկեղեցին), որեւէ քննադատության չի դիմանում:

Մեր խորին համոզմամբ՝ Ցուրա վանքը Տաթև-Տանձատափ-Սվարանց գյուղերի գրեթե միջնամասում գտնվող

Գյունեի հանդի՝ մինչև այսօր կանգուն (բայց փլուզման վտանգի առաջ կանգնած) եկեղեցին է:

Յնագետներից եւ ոչ մեկը, ինչպես երեսուն է, չի այցելել այդ սրբավայր:

Մեզ ստեղծագործական խումբն այդտեղ եղավ 2020 թ. հունվարի 12-ին:

Եկեղեցու մերձակայքում եւ հատկապես երբեմնի գավիթում գտնվող խաչքարի բացառիկությունը ցույց են տալիս, որ դա սովորական սրբավայր չի եղել:

Գյունեի հանդի եկեղեցին, ամենայն հավանականությամբ, տարածքի ամենահին սրբավայրն է:

Ճարտարապետական լուծումներով շատ նման է Վաղատուրի հին եկեղեցուն, որոշ դեպքերում՝ Երիցվանքին:

4-6-րդ դարերի ճարտարապետությանը բնորոշ լուծումներ ունեցող եկեղեցին ամենայն հավանականությամբ հենց Ցուրավանքն է կամ Ղետնո Ալիշանի հիշատակած Ցրվանքը, Ձորո վանքը:

Մեր այդ վարկածի օգտին են խոսում փաստը, որ հենց մերձակա ձորով է հոսում պատմաբանների մի մասի կարծիքով Ցուրագետ անվանվող գետակը:

Նաեւ փաստը, որ Գյունեի հանդի եկեղեցին գտնվում է այն բլրի արեւելյան ստորոտում, որը ըստ ժողովրդական հիշողության՝ հայտնի Ցուրաբերդն է:

Եզան սուրբը (Օքյուզ-գյարաթ)

Եզան սուրբը (Օքյուզ-գյարաթ) գտնվում է Տաթեւի վանքին հակադիր լեռնաշղթային՝ Տաթեւից Կապան տանող ճանապարհին՝ գառիթափից ոչ հեռու: Օքյուզ-գյարաթը բաղկացած է անմշակ քարերի կույտից, որն օրեցօր ավելանում է, քանզի ամեն մի անցորդ իր պարտականությունն է համարում ճանապարհից մի քար վերցնել եւ նետել ընդհանուր կույտի վրա: Մի ավանդազրույցի համաձայն՝ քարերի կույտի տակ մի եզ է թաղված, որն առանց մարդու օգնության, միայնակ, շրջակայքից իր մեջքի վրա առարկաներ է տեղափոխել, որոնք անհրաժեշտ էին Տաթեւի վանքի կառուցման համար: Այդ սրբավայրերը հայերից ավելի պաշտում էին թուրքերը, ինչով բացատրվում է նրա անվանման թուրքական ծագումը՝ «Օքյուզ-գյարաթ»: Թաթարները հաստատում էին, թե այնտեղից, որտեղ քարերից գոյացել է այդ գերեզմանաթումբը, անհայտացել է այդ եզը. հայտնի չէ, թե որտեղ: Երբ մերձակայքում ընտա-



նի կենդանիների շրջանում ինչ-որ համաճարակային հիվանդություն է առաջանում, տեղի բնակչությունն այստեղ են քշում իրենց հոտերը՝ սրբավայրի շուրջը մի անգամ անգամ պտտելով: Յովիվներն այստեղ անցկացնում են երկու-երեք գիշեր եւ զոհաբերում պարարտ ոչխարներ: Եթե անասունների անկումն ավելի ուժեղ է, եւ հնարավոր չէ հիվանդ անասուններին այստեղ բերել, անասնատերը գերեզմանաթմբից մի բուռ հող է վերցնում եւ բերելով տուն, խառնում է աղի հետ, խառնուրդը քսում ողորկ քարերին եւ դրանց մոտ քշում կենդանիների հոտերը, որոնք լիզում են քարերը եւ թաթարների խորին համոզմամբ՝ իրենց հիվանդ անասունները դրանից ապաքինվում, եւ համաճարակն անցնում էր:

Բոզու քարը

«Օքյուզ-գյարաթից» (Եզան սուրբից) քիչ ներքեւ՝ անտառի թավուտում հպարտորեն վեր է բարձրանում ժայռը, որ անվանվում է Բոզու քար: Ժողովրդական ավանդազրույցների եւ լեգենդների հերոսը՝ Բոզին, պարսկական տիրապետության օրոք, ասում են՝ փակվում էր այդ ժայռի անհասանելի ճեղքի մեջ, այդտեղից սարսափի մեջ էր պահում մոտակա արահետներով անցնող պարսիկներին: Բոզին հայ էր, ծննդով՝ Տաթեւից:

ՍԱՄՎԵԼ ԱԼԵՔՍԱՆՅԱՆ

Ջետգրություն կամ Կարմիր

քարի ու Սպիտակ ջրի լեգենդն ըստ Սուրեն Վարդանյանի

Իրականի եւ առասպելականի համաձուլվածք են քարափները: Դրա համար նրանք լեգենդային են: Մեր քարափի սկիզբը Սղնախի բարձունքում է: Նա շրջանցում է Մեծ ձորը, Յարսնաձորը, ապա գրկում-շրջափակում Օվենի կաղնու անտառը եւ միանում Որոտանի ափամերձ քարափների մեծ գերդաստանին: Միլիոնավոր տարիներ նա հետետում է ընթացող իրադարձություններին: Ի՞նչ գաղտնիքներ ունի, ո՞վ կարող է վերծանել անհնարինը: Բայց ավանդականն այսպես է պատմում:

Կոփելուց անմիջապես հետո մի ներքին ցավ է շրջել քարափի ներսում, իջել-բարձրացել է, աջուձախ արել, ելքեր փնտրել, բայց ուղի չի գտել: Գնալով ցավը սաստկացել է: Կնճռուտվել է քարափի դեմքը, տեղ-տեղ խորշումներ են գոյացել, ու անտանելի ցավից շառագունել, կարմիր է կտրել նրա երեսը: Այդ երկունքն ավարտվել է մի շքեղ լուսաբացի, երբ քարափի կրծքից բխել է հորդառատ, հրաշք մի աղբյուր: Անմիջապես հանգիստ նինջ է իջել քարափին: Նրա դեմքի կարմիրն անցել է, շիկնանքը՝ մնացել: Դրանից է ծնվել Կարմիր քարի քարափ անվանումը:

Քանի որ կրծքից բխած աղբյուրի սպիտակ փրփուրները զարնանը կուսական վարսերի պես զարդարում են նրա հպարտ լանջը, աղբյուրն էլ կոչել են Սպիտակ ջուր:

Սա է իրականը: ■



ԵՐԹՈՒՂԻ 12

Չարենցը եւ Խրիմյան Չայրիկը եղել են Չարանց անապատում

«Այունյաց երկիրն» այցելեց այդ
սրբավայր, որ նաեւ Տաթեւի
անապատ է կոչվում

2019 թ. Օգոստոսի 19-ին ուխտագնացություն կատարեցինք Տաթեւի անապատ (Չարանց անապատ): Սատանայի կամրջից իջանք Որոտանի կիրճ եւ գետի հունին զուգահեռ արահետով (սկզբից՝ գետի ձախ ափով, ապա նորաշեն փայտյա կամրջով անցանք գետի աջ

ափը) քայլեցինք դեպի հարավ-արեւելք: Մոտ կես ժամ անց այնտեղ էինք:

Գտնվում է Տաթեւ գյուղից ներքեւ (հարավ-արեւելք)՝ Որոտանի եւ Տաթեւ գետակի միախառնման եռանկյունու վրա:

Ուշ միջնադարի հայկական ճարտարապետության արժեքավոր եւ հետաքրքիր համալիրներից է: 17-րդ դարի կրոնական եւ ուսումնական կենտրոն է:

Ստեղծման առիթը նույն ձորում՝ դեպի արեւելք, գտնվող Չարանց մեծ անապատի կործանումն էր (1658-ի երկրաշարժի հետեանքով), որից երկու տարի անց միաբանությունը տեղափոխվեց նոր վայր եւ կառուցեց այս անապատը:

Համալիրը կառուցվել է կանոնավոր հատակագծով: Շրջապատված է բարձր ուղղանկյուն պարիսպներով:

Անապատի հարավ-արեւմտյան մասում սրբատաշ բազալտից շինված Սուրբ Աստվածածին եռանավ

բազիլիկ եկեղեցին է (1663 թ.), որին արեանուտքից կից է գավիթ-սրահը (կառուցել է Մելիք Եգանը 1743-ին):

Յյուսիսից՝ գմբեթավոր փոքր մատուռ-դամբարանն է, որտեղ թաղված է 1669-ին մահկանացուն կնքած անապատի հիմնադիր Արիստակես վարդապետը:

Եկեղեցուց արեւելք գտնվում են կիսաքանդ շենքեր, դեպի հարավ՝ սեղանատունը, իսկ մերձակայքի աղբյուրը ցամաքել է:

Բակում կանգուն է բնակելի սենյակների մի այլ խումբ՝ Դ-աձև ընդհանուր հատակագծով: Հարավային կողմում օժանդակ մասն է:



Գիտական գրականության մեջ առայսօր շփոթում են Տաթևի անապատը (Հարանց անապատը) Սյունյաց մեծ անապատի (Հարանց մեծ անապատի) հետ, որ գտնվում է հին Հալիձոր գյուղի դիմաց՝ Որոտան գետի աջ ափին:

Հարանց մեծ անապատի կործանման պատճառ դարձած երկրաշարժին ականատես է եղել Առաքել Դավրիժեցի



պատմագիրը, ինչի մասին շարադրել է իր հայտնի «Պատմության» մեջ:




Հարանց անապատին այս անգամ նայեցինք ուրիշ աչքերով:


Հիշեցինք մեր հայրենակից Յու-

րի Սահակյանի գրույցը Չարենցի՝ Հարանց անապատ այցելելու մասին, որ ներկայացրել է Մորուս Հասարայան հա-

յագետին: Տաթևացի մեղվապահ Անդրանիկ



Տաթևի Մեծ Անապատն ու շնչնադարի արժեքավոր համալիրներից է:
17-րդ դարի կրոնական եւ ուսումնական կենտրոնը գտնվում էր Որոտանի ձորում, Տաթև գյուղի մոտակայքում: Ստեղծման առիթը նույն ձորում դեպի հարավ գտնվող Հարանց մեծ անապատի կործանումն էր, որից հետո միաբանությունը 1660 թվականին տեղափոխվել է նոր վայր եւ կառուցել այս անապատը:



Գետրոգյանը հետեցյալն է պատմել Յուրի Սահակյանին:

«... Եւ մի օր հայտնվեց մեր կորած-մոլորված աշխարհում ու ինչպես եկել էր, այնպես էլ գնաց:

Էն ժամանակ կլինեի 18 տարեկան:

Աշխատում էինք... ծառի հետեւից դուրս եկավ մի երիտասարդ՝ ուսապարկը մեջքին, բատինկաներով: Բարեւեց մեզ, սեղմեց ձեռքներս, հարցրեց հայնքս ու մտավ Անապատ:

Եւ այնք, շոշափեց ամեն մի քարը:

«Լավ պահպանեցեք մեր հնությունները, մեր ժողովրդի, ազգի հարստությունները»,-ասաց:

Իսկ երբ եղավ այս հյուրասենյակում, դարձավ ինձ.

- Կարելի է մի քիչ չոր փայտ:
- Իսկ եթե չոր խրճու լինի...

- Կարելի է, բերեք:

Երբ փոքրիկ խարույկը լուսավորեց ողջ սրահը, անծանոթը գործի դրեց լուսանկարչական ապարատը:

«Դու էլ կանգնիր», - դարձավ նա ինձ:

Կանգնեցի: Լուսանկարեց ու բարեկամաբար ասաց. «Երբ մեծանաս, կասես, որ ինձ լուսանկարեց Եղիշե Չարենցը»:

Դե ով էր լսել Չարենցի անունը մեր մթին ձորերում...

Այդ տարի խաղողի լավ բերք կար:

Կանանցից մեկն ընտրել էր խաղողի ամենալավ ողկույզներն ու քամում էր հյութը: Իսկ Աքուլ մայրիկը մի լավ ողկույզ ձեռքին մոտեցավ անծանոթ հյուրին:

Չարենցը լուսանկարեց նրան ու

վերցնելով խաղողը՝ հաճույքով կերավ:

«Այսքանն ինձ բավական է», - ասաց նա, ծոցատետրի մեջ վերջին նշումները կատարեց ու բռնեց վերադարձի կածանը»:

Սկզբում Սորոս Չարաթյանը չէր ուզում լսել մեղվապահ Անդրանիկի զրույցը, որ ներկայացնում էր Յուրի Սահակյանը, բայց հետո... Եւ էլ համոզվեց, որ Չարենցը եղել է Սյունյաց աշխարհի այս անկյունում՝ Տաթևի (Չարանց) անապատում:

Անապատի կամրջից մեզ ուղեկցում էր մի հրաշալի անձնավորություն՝ Խաչատուր Չակոբյանը՝ Տաթևի գյուղից:

Եւ հետաքրքիր պատմություններ ներկայացրեց Անապատի ձորի մասին:

Խաչատուրից իմացանք, որ Խրիմյան Չայրիկը (Մկրտիչ Ա Վանեցի Ամենայն հայոց կաթողիկոս, հասարակական-քաղաքական եւ հոգեւոր-մշակութային գործիչ) 20-րդ դարասկզբին Տաթևի վանք կատարած ուխտագնացության ժամանակ այցելել է նաեւ Չարանց անապատ:

Եվ Անապատի կենտրոնում նրա տնկած թթենին մինչեւ հիմա պահպանվում է:

Խաչատուր Չակոբյանը մեզ ցույց տվեց Անապատի մերձակայքի այգիները, որոնք 1991-ին սեփականաշնորհվել են ու դարձել անմշակ:

Տաթևի գետակից դեպի այգիներ ձգվող ոռոգման առուները եւ խողովակները հիմա քանդված եւ անօգտագործելի վիճակում են:

Սատանայի կամրջից մինչեւ Չարանց անապատ՝ մոտ 1,5 կմ, ձգվում է բանուկ արահետ. սա Չարանց անապատ տանող ամենակարճ եւ հարմար ճանապարհն է:

Արահետի վրա հանդիպում ենք վահանակների, որոնց վրա լուսանկարներով ցույց է տրվում, թե ինչ կենդանիներ եւ թռչուններ են բնակվում հրաշալի այդ ձորում:

Եվ Անապատում, եւ կածանով երթեւեկելիս հանդիպեցինք ուխտավորների՝ Իտալիայից, Չեխիայից...

Ըստ Խաչատուր Չակոբյանի՝ գրեթե ամեն օր ուխտավորներ են այցելում Չարանց անապատ:

Անապատում մեզ մի այլ անակնկալ էր սպասվում:

Պարզվում է՝ հինգ տարի շարունակ այդտեղ է բնակվում Չակոբ վանականը՝ միայնակ:

Գյումրիից է, 2014-ին այցելել է Երուսաղեմ՝ Տիրոջ գերեզմանին: Եվ այդքանից հետո գերադասել է բնակվել հենց Տաթևի անապատում:

Չակոբ վանականը քաջատեղյակ էր Անապատի պատմությանը:

Չաճելի էր տեսնել, թե ինչպիսի մաքրություն է տիրում համալիրի ամբողջ տարածքում, խցերում, եկեղեցում:

Անապատի կենտրոնում՝ Խրիմյան Չայրիկի տնկած թթենու մոտ, նորաշեն մի խաչքար կա, որ նաեւ աղբյուր է:

Պարզվում է՝ ջուրն Անապատ է բերվել մոտ մեկ կմ հեռավորությունից:

Եվ բարի այդ գործը, ինչպես եւ խաչքար կանգնեցնելը, երկու տարի առաջ իրականացրել է Վարուժան Միքայելյան անունով գործիսեցի երիտասարդը, ում



մասին եւ Չակոբ վանականը, եւ Խաչատուր Չակոբյանը երախտագիտությամբ էին խոսում:

Յ. Գ. Անայան այցելեք Չարանց (Տաթևի) անապատ: Եվ միայն դրանից հետո կհամոզվեք, որ հոգեւոր-մշակութային այդ համալիրն անկրկնելի

սրբավայր է ոչ միայն Սյունիքում, այլեւ Չայոց մեջ ընդհանրապես: Եվ միայն այցելելուց հետո հասկանալի կդառնա, թե ինչու Չայոց հանձարը՝ Եղիշե Չարենցն ուխտագնացության է եկել հենց այդ սրբավայր:

Սամվել Ալեքսանյան
Լուսանկարները՝ Սոնա Արզումանյանի

ԵՐԹՈՒՂԻ 13


Ուխտագնացություն Քերթողահայր Մովսես Խորենացու ծննդավայր Խորեա գյուղ, որ հիմա Կորնիձոր է կոչվում

Կորնիձոր գյուղում եւ մերձակայքում եղել ենք բազում անգամ, բայց 2019 թ. դեկտեմբերի 28-ին այլ առաքելություն ունեինք՝ այցելել այդ տարածքի սրբավայրեր:

Մեզ ուղեկցում էին Տեղ համայնքի ղեկավարի տեղակալ, Կորնիձորի վարչական ղեկավար Արկադիա Խաչատրյանը, երիտասարդ հովիվ Սաքո (Սարգիս) Խոբշուռյանը, ով քաջածանոթ է Յին Կորնիձորի ամեն մի քար ու քարափի եւ իր նժույգով մեզ օգնելու պատրաստակամություն էր հայտնել:

Օրվա երկրորդ կեսին, երբ մեկ այլ երթուղով պետք է իջնեինք Կորնիձորի ու Խնձորեսկի մերձակայքում գտնվող Վանոցա գյուղի ավերակների (Վերին Ջիջիմլի կամ Ջիջիմլի առաջին)

Կորնիձորի Սուրբ Յոնիսիմոս եկեղեցի: Ըստ դռան ճակատին պահպանված գրության՝ կառուցվել է 1905-ին



Կորնիձոր

տարածքում գտնվող սրբավայրեր, մեզ առաջնորդ եղավ Սյունիքի մերօրյա մտավորականության երեւելի ներկայացուցիչ, երկրամասի պատմության խորագիտակ մասնագետ Գրիշա Յարուսթոնյանը:

Սուրբ Մովսես Խորենացու ծննդավայրը

Յին Կորնիձորում, որ մխրձված է ձորերի մեջ, հայ մարդը բնակվել է վաղնջական ժամանակներից: Այդ գյուղը նվիրական վայր է ամեն մի հայի համար: Պատճառն էլ հանրահայտ է. բազմաթիվ հեղինակավոր գիտնականների կարծիքով՝ հենց այդտեղ է ծնվել Պատմահայր, Տիեզերահռչակ վարդապետ եւ եռամեծար փիլիսոփա Մովսես Խորենացին:

Այո, նրանց կարծիքով հենց այս վայրում՝ Սյունյաց աշխարհի Յաբանդ գավառի Խորեա գյուղում է ծնվել Քերթողահայրը: Սույն տեսակետն առաջին անգամ քննարկվել է 1912 թվականին՝ «Տաճար» շաբաթաթերթում՝ Գնել վարդապետ Գալեմքեարյանի հոդվածներից մեկում:





Խաչեր կոչվող վայրից հրաշալի խաչքարեր են բերվել նոր գյուղ եւ տեղադրվել Մեծ հայրենականում զոհված կորնիծորցիների հիշատակը հավերժացնող հուշարձանի մոտ:



Սուրբ Յոհննասի մեկեղեցի, կառուցված է սրբատաշ քարերով, քառանկյունի, երկարուկ: Գտնվում է հին եւ նոր գյուղերն իրար կապող ճանապարհի վրա՝ հին գյուղի հյուսիս-արեւմտյան կողմում գտնվող մի բարձունքում

Յեղիսկան այդ վարկածի օգտին մի շարք համոզիչ փաստարկներ է բերում: Այդ վարկածի օգտին է արտահայտվել նաեւ բազմավաստակ հայագետ Ստեփան Մալխասյանցը:

Մալխասյանցը գրում է. «Ավելի հավանական է կարծել, թե նա ծնված է Սյունիքում, Յաբանդ գավառի Խորեան անունով փոքր գյուղում, որը հիշում է Ստեփանոս Օրբելյանը 13-րդ դարի վերջում: Օրբելյանի հիշած Խորեան ձեւը 5-րդ դարում հնչում էր ավելի լիակատար ձեւով՝ Խորեան: Այս ենթադրու-

թյանն ուժ են տալիս մի քանի կողմնակի փաստեր, ինչպես Խորեանացու լավ ծանոթ լինելը Սյունիքին, Երասխի հոսանքին, Երասխի ափերին մոտ եղած շեներին, Սյունյաց նահապետ Սիսակին մեծ գովեստներով հիշելը, հակակրթությունները դեպի Մամիկոնյանները, որոնք Սյունյաց հակառակորդներն էին Ե դարի երկրորդ կեսում եւ այլն»:

Այդ տեսակետը հաստատում եւ մի քանի փաստարկներով հարստացնում է մեր մեծ հայրենակից Մորուս Յասրաթյանը՝ «Ո՛րն է Մովսես Խորեանացու

ծննդավայրը» հոդվածում: Ըստ Մորուս Յասրաթյանի՝ «Խոր ձորակի ձեղքի մեջ քարայրային հին Խորեան այժմ գավառի բնակչության շուրթերով հնչում է որպես Կոռնձոր»:

Մորուս Յասրաթյանը նշում է նաեւ՝ «Ղազար Փարպեցին մեկ-երկու շաբաթվա ճանապարհ է կտրել՝ հանդիպելու, հյուրընկալվելու, այն էլ գրեթե երկու տարի, անշուշտ, մի ոչ պատահական Մովսեսի հետ, ում ինքը ծանոթացնում է որպես գավառի բնակիչների եւ հոգեւորականության դասի մեջ հռչակված մի հոգեւորական»:

Անշուշտ, հարցը, բանավիճային է: Սակայն պետք է նկատել, որ դեռեւս ոչ ոք փաստարկված խոսք չի ասել ընդդեմ Գալեմքեարյանի, Մալխասյանցի, Յասրաթյանի տեսակետի: Այնպես որ՝ մենք նույնպես միանում ենք այդ տեսակետին եւ հպարտությամբ արձանագրում՝ Սուրբ Մովսես Խորեանացու ծննդավայրը Խորեան գյուղն է, որ հիմա Կորնիձոր է կոչվում:

Քարանձավներ, որտեղ հավանաբար ծնվել է Քերթողահայր Մովսես Խորենացին

Եվս մի քանի տեղեկություն Կորնիձորի մասին

Մատենագիտության մեջ գյուղը հիշատակվել է նաև Կոռնիձոր, Կոռնաձոր, Գենիձոր, Գերինգուր, Գերինձոր եւ այլն: Գտնվում է Գորիս-Ստեփանակերտ խճուղու աջ կողմում, Հագարի գետի ավազանի Կոռնիձոր գետակի ձախ զառիթափի լանջին եւ դրանից վեր՝ սարավանդի վրա:

Կորնիձոր անվանումը հին աղբյուրներում չի հիշատակվում: Գյուղանվանը հանդիպում ենք Տաթևի վանքի նոր հարկացուցակում (1781 թ.), որի համաձայն վանքին տալիս էր չորս հազար շահի հարկ:

Ըստ գյուղի պատմագիր Սիմոն Սիմոնյանի՝ «Գյուղը չորս անգամ տեղափոխվել է: Ամենահին գյուղը կոչվել է Խորեա... դա իրենից ներկայացնում է մի կիրճ, որտեղ ձորից 80-100 մետր բարձրության վրա, ուղիղ լեռների ծակատին փռված են ժայռակերտ քարանձավներ, մոտ քառասուն հատ: Դրանցից յուրաքանչյուրում կարող է տեղավորվել 20-25 մարդ»:

19-րդ դարավերջին գյուղ է այցելել Երվանդ Լալայանը: Ահա նրա գրառումը. «Խնձորեսկից դեպի արեւելահարավ, հազիվ 5 կմ հեռավորությամբ մի խոր ձորի լանջին գտնվում է Կոռնձոր գյուղը: Այստեղ կան բավական թվով հին քարատակներ եւ մի քարատակ եկեղեցի: Նշանավոր է նաև այն կոնաձեւ ժայռերը, որ ցցվում են ձորակի մեջ:

Այժմյան բնակիչները տեղավորված են մասամբ այդ հին, մասամբ էլ նոր կտրված քարատակների եւ մանավանդ հասարակ դարադամների մեջ:

Միակ քարաշեն եկեղեցին բավական հին եւ քայքայվելու վրա է:

Գյուղի միջով անցնում է համանուն վտակը»:

Գյուղի անվանումի հետ կապված մի քանի ավանդազրույցներ կան, դրանցից մեկը հիշեցնում է Սիմոն Սիմոնյանի «Կոռնիձոր» գիրքը (Երեւան-2006). «Կոռնիձոր անվանումը հավանական է՝ ստացվել է Կոր ձոր իմաստով, քանի որ սկզբում անվանվել է Կեռ-նի-ձոր: Չնայած գրում են, որ կեռ բառը բար-



բառային է, իսկ գրականով կլինի կոր, եւ հետեւապես գյուղի անունն էլ տեղացիները գրում են Կոռնիձոր: Ավելի ճիշտ Կեռ ձոր արտահայտությունն է, քանի որ... տեղացիները այն անվանել են Կեռնի ձոր, իսկ հետո՝ Կոռնի ձոր»:

Հին գյուղը հիմնականում պահպանվել է մինչեւ 1956 թվականը:

Գյուղի հին եկեղեցին, որ կոչվում էր Սուրբ Հովհաննես

Հիմա այդ եկեղեցու ավերակներն անգամ չկան: Գյուղացիները վկայում են, որ այն գտնվել է Կամո Սահակյանի ներկայիս այգու տարածքում:

Ըստ գրավոր աղբյուրների՝ Սուրբ Հովհաննեսը կառուցվել է 18-19-րդ դարերում, սակայն Երվանդ Լալայանն այլ կարծիք ունի՝ «Միակ քարաշեն եկեղեցին բավական հին է...»:

Քարատակի եկեղեցին

Այդ սրբավայրի մասին նույնպես տեղեկություն է հաղորդում Երվանդ Լալայանը: Բայց այդ եկեղեցու մասին պահպանվում է նաև ժողովրդական հիշողություն: Սաքո Խուրշուդյանը մեզ տալով այդ վայր. քարանձավը քանդվել է, բայց մերձակայքում կա մի խաչքար (ոչ այնքան հին), որտեղ կորնիձորցիները

Խաչքար Քարատակի երբեմնի եկեղեցու մոտ, որտեղ կորնիձորցիները մինչեւ հիմա էլ գալիս են մոմ վառելու եւ մատաղ անելու: Քարատակի եկեղեցին գտնվել է Սուրբ Հովհաննեսի մերձակայքում:

մինչեւ հիմա էլ գալիս են մոմ վառելու եւ մատաղ անելու:

Քարատակի եկեղեցին գտնվել է Սուրբ Հովհաննեսի մերձակայքում:

Սուրբ Հովհաննես եկեղեցի

Աստծո այդ տաճարը կանգուն է: Ըստ դրան ծակատին պահպանված գրության՝ կառուցվել է 1905-ին: Կառուցված է սրբատաշ քարերով, քառանկյունի, երկարով: Գտնվում է հին եւ նոր գյուղերն իրար կապող ճանապարհի վրա՝ հին գյուղի հյուսիս-արեւմտյան կողմում գտնվող մի բարձունքում: Մերձակայքում՝ չորացած երկու ծառի տակ



**Սուրբ Յովիպիմե
եկեղեցին**

նորօրյա մի փոքրիկ խաչքար է տեղադրված, որի մոտ նույնպես վառված մոմի հետքեր տեսանք: Ըստ կորնիծորցիների՝ Սուրբ Յովիպիմեի մերձակայքում գերեզմանաքարեր են եղել, որոնք չեն պահպանվել:

Լուսահողի Սիմոն Սիմոնյանն ուշագրավ բացահայտումներ է արել՝ Սուրբ Յովիպիմեին (եւ ոչ միայն) առնչվող: Ըստ նրա՝ Սուրբ Յովիպիմեն կառուցվել է իտալահայ ծարտարապետ Տիգրան Պողոսյանի նախագծով, ով կառուցել է նաեւ Գորիսի Սուրբ Գրիգոր Լուսավորիչ եկեղեցին:

Ահա Սիմոն Սիմոնյանի գրառումը. «...Սիրգիշենի եւ Խորեայի քանդված եկեղեցիների քարերով, Տիգրան Պողոսյանի նախագծով, Գրիգոր Տեր-Սողոմոնյանի ակտիվ միջնորդությամբ 1901 թ. սկսում է կառուցվել այժմյա Կորնիծորի Սուրբ Յովիպիմե եկեղեցին եւ շահագործման հանձնվում 1905 թ.:

Կառուցող վարպետն էր Խնձորեսկ գյուղացի Մինասը...»:

Խաչեր

Այս վայրը, որ նաեւ Թոփալ խութ է կոչվում, գտնվում է Կորնիծորի ներկայիս գյուղատեղիից 2-3 կմ արեւմուտք: Հայկական մեծ բնակավայր է եղել՝ պաշտամունքային իր վայրերով, որոնց մասին գրավոր հիշատակություններ դեռեւս չհայտնաբերեցինք:

Ներկայիս գյուղի տների մի մասը կառուցվել է Խաչեր գյուղատեղիի քարերով:

Արկաղիա Խաչատրյանի փոխանցմամբ՝ այդ վայրը պաշտամունքային է եղել հնագույն ժամանակներից, ինչի մասին վկայում է դեռեւս կանգուն մարդակերպ մի հուշարձան:

Խաչեր կոչվող վայրից մի հրաշալի խաչքար է բերվել նոր գյուղ եւ տեղադրվել Մեծ հայրենականում զոհված կորնիծորցիների հիշատակը հավերժացնող հուշարձանի մոտ:

Սիմոն Սիմոնյանը Խաչեր գյուղին այլ անվանում է տալիս՝ Շուռնուփ:

Անշուշտ, վիճելի է այդ վարկածը, ստույգ է մի բան՝ Խաչերից հարավ է գտնվում Շուռնուփ կոչվող վայրը՝ այգի-



ներով, դարավոր հնձաններով:

Արդյո՞ք դա է Հաբանդ գավառի Շուռնուփ գյուղը, որ հիշատակում է Ստեփանոս պատմիչը (չջիտթել Բղեն գավառի կամ Բաղք-Քաշունիքի Շուռնուփ գյուղանվան հետ):

Ռուսաց սրբատեղին

Կորնիծորից հարավ-արեւմուտք գտնվող Գյոդակլար գյուղի տարածքը (որի հայկական անվանումը ծշտված չէ), ինչպես եւ Խաչերի տարածքը մելիորացվել են 1960-70-ականներին, որի հետեանքով ոչնչացվել են այդ վայրերի պատմամշակութային հուշարձանները:

Երբեմնի Գյոդակլար գյուղի տարածքում պահպանվել է մի սրբավայր, որին կորնիծորցիները Ռուսաց սրբավայր են անվանում, թեւս դժվար թե այն հայկական ծագում չունենա:

Նման անվանումը պատահական չէ: 19-րդ դարավերջին այդ գյուղը բնակեցվել է մոլդկաններով: Մոլդկանները կրոնական աղանդի ներկայացուցիչներ էին Ռուսաստանում. աղանդը սկիզբ է առել 18-րդ դարի երկրորդ կեսին: Ռուսական իշխանությունն ու եկեղեցին հալածել են մոլդկաններին, որը հանգեցրել է նաեւ նրանց զանգվածային վերաբնակեցմանը, այդ թվում՝ Անդրկովկասում:

Մոլդկանների առաջին բնակավայրերը Հայաստանում հիմնվել են 19-րդ դարի 30-ական թթ.: Մոլդկանները մերժում էին խաչի պաշտամունքը, բայց եւ ունեին իրենց պաշտամունքային խորհրդանիշերը: Թե երբ են մոլդկան-

ները ստույգ վերաբնակեցվել Կորնիծորի մերձակայքում եւ երբ են հեռացել այնտեղից, չկարողացանք ծշտել:

**Սիրգիշենի եկեղեցու
ավերակները**

Հագարու գետի աջ կողմի բարձունքի վրա է գտնվել հինավուրց Սիրգիշեն գյուղի եկեղեցին: Ըստ Սիմոն Սիմոնյանի՝ լենկթեմուրյանները քանդել են եկեղեցին եւ տեղում երկու քյումբազ (քյուբբազ) կառուցել:

Կորնիծորցի Արշակ Գրիգորյանը 1943 թ. Սիմոն Սիմոնյանին պատմել է, որ ժամանակին երկրաշարժից փլվել է այդ քյումբազներից մեկը: Եվ իբր այդ քյումբազի (երբեմնի հայկական եկեղեցու) անկյունաքարերը (ռոքերը) 1898-1900 թվականներին՝ վերոնշյալ Տիգրան Պողոսյան անուն-ազգանունով ծարտարապետը, եզան սայլերով, տեղափոխել են Գորիս՝ Սուրբ Գրիգոր Լուսավորիչ եկեղեցին կառուցելու համար: Մյուս քյումբազը ավերվեց Արցախյան պատերազմի ժամանակ:

**Եղեգի ձորի (Ղամիշ դարա)
քարանձավային եկեղեցին**

Գյուղից մոտ 3,5 կմ հարավ-արեւելք է գտնվում այդ սրբավայրը: Պահպանվել է քարանձավային եկեղեցու ներսի խաչքարը:

Կիրաձորը

Մովսես Խորենացու ենթադրյալ գերեզմանատեղիից՝ Սռի եղցուց դեպի

հարավ-արեւմուտք (երբեմնի Կենտ շենից կամ Կենդ շենից) ձգվում է Կիրածորը, ասել է թե՛ Գրածորը: Անվանումը, կարծեք, ամեն ինչ ասում է այդ վայրի հոգեւոր-մշակութային անցյալի մասին:

Սոի եղցին

Այդ սրբավայրի մասին հանգամանալից խոսք ենք ասում Տեղ գյուղ կատարած մեր ուխտագնացության վերաբերյալ հրապարակումներում: Մատենագիտության մեջ իշխող վարկածներից մեկի համաձայն՝ այդտեղ է հողին հանձնվել Պատմահայր Մովսես Խորենացին: Սոի եղցին գտնվում է Կենտ շեն բնակավայրի ծայրին:

Ըստ Սիմոն Սիմոնյանի՝ «Կետաշենը եւ մինչեւ Կիրածորի վերին ծայրն ընկած հողատարածքները 1926 թ. գյուղի սահմանները ձշտելու ժամանակ, գծել են աջակողմյա ձորով, եւ դրանք մտել են Տեղ գյուղի տարածքների մեջ»:

Ըստ Մորուս Յասրաթյանի՝ Կետաշենը առաջին անգամ ավերվելուց հետո պահպանվել են եկեղեցին ու պարիսպները, երկրորդ անգամ նորից բնակություն են հաստատել եւ գյուղը կոչել Կետաշեն-Կենտաշեն-Կենտ շեն-Գետաշեն:

Ըստ Արկադի Խաչատրյանի՝ նոր Կորնիձորը կառուցելիս գյուղացիներն օգտագործել են ինչպես Խաչերի, այնպես էլ Կենտ շենի քարերը:

Պաշտամունքային վայր Կանոցա երկրորդում, որ ազերիները Ներքին Ջիջիմլի են անվանել

Արկադիա Խաչատրյանի առաջնորդությամբ այցելեցինք Կորնիձորից մոտ 5 կմ հարավ-արեւելք գտնվող մի հնավայր, որ գտնվում է Կուրաթ գետակի (Յագարի գետի վտակ) ձախ ափին:

Հին հայկական այդ բնակատեղին 19-րդ դարում բնակեցվել է թուրք-ազերիներով, ովքեր էլ գյուղն անվանել են Ներքին Ջիջիմլի:

Ղետնդ Ալիշանը հայկական այդ բնակավայրն անվանում է Կարթինք Ներքին, իսկ Վերին Ջիջիմլին՝ Կարթինք Վերին: Ալիշանը տեղանվան ադրբեջանական ծեսն անվանում է Ճեժիմլու (այս մեկը՝ Ճեժիմլու Բ):

Մորուս Յասրաթյանը Ներքին եւ Վերին Ջիջիմլի գյուղերին այլ անուն է տալիս՝ Կանոցա, որն էլ այսօր մտել է պաշտոնական շրջանառության մեջ:

Հնավայրը դեռես պատշաճ ուսումնասիրված չէ, բայց...



Կանոցա գյուղի եկեղեցու տեղում եւ եկեղեցու քարերով կառուցված մզկիթը (ըստ Մորուս Յասրաթյանի)



Առերեսույթ կիկլոպյան կառույցների մի ամբողջություն է. մեծածավալ քարերով, առանց շաղախի, զանգվածեղ շինություններ: Էնեոլիթից բրոնզի դարին անցնելու ժամանակաշրջանին (մ.թ.ա. III հազարամյակ) բնորոշ կառույցներ են: Կան նաեւ մենաքարեր (միգուցե եւ դրոմեներ, կրոմլեխներ), որոնք շատ նման են Սիսիանի տարածաշրջանի Ջորաց քարեր հնավայրի մենաքարերին (ավելի փոքր, բայց ավելի մաշված): Պահպանվել են պարսպի հետքերը, որոնք, անշուշտ, վկայում են համալիրի պաշտպանական նշանակության մասին: Կիկլոպյան այդ հնավայրը, անտարակոյս, նաեւ պաշտամունքային նշանակություն է ունեցել:

Պահպանվում է խուց-բնակարաններից մեկը: Հնավայրի արեւելյան մասով է անցնում Կորնիձորից դեպի ազատագրված տարածքներ ձգվող ավտոճանապարհներից մեկը: Այդ հնավայրն ազերի-թուրքերն անվանում էին

Գյավուր դամի (անհավատների տներ. մեզ էին անհավատ կոչում):

Կանոցա գյուղը, որտեղ ազերիները պղծել են հայոց եկեղեցին եւ տեղը մզկիթ կառուցել

Կորնիձորի եւ Խնձորեսկի գրեթե միջնամասում գտնվող հին հայկական այդ բնակավայր այցելեցինք 2019 թ. դեկտեմբերի 28-ի օրվա երկրորդ կեսին:

Այցելեցինք Գրիշա Յարությունյանի ուղեկցությամբ, ով քաջածանոթ է այդ վայրերին: Այցելեցինք Խնձորեսկ գյուղով. դա ավելի հարմար ուղի է:

Խնձորեսկից մոտ 8 կմ հարավ-արեւելք գտնվող այդ գյուղի բարձունքում են գտնվում երկու խոշոր դամբարանները, որ երեսում են Կորնիձորից, նաեւ Կանոցա երկրորդից:

Տեղացիներն այդ վայրը կոչում են քյումբազներ (քյուլբազներ), որ նշանա-

կում է դամբարաններ: Քյումբազներ կոչվող այդ վայրը մինչեւ հիմա գիտական վեժի առարկա է:

Քյումբազներից մենք իջանք Վանոցա: Գյուղը գտնվում է Յազարի գետի աջակողմյան Կուրաթ վտակի ստորին հոսանքի աջափնյակում: Գյուղում պահպանվում են քանդված հայկական եկեղեցու ավերակները:

Սակայն գյուղում եղել է մեկ այլ եկեղեցի, որը, ըստ Մորուա Յասարայանի, 1905-ին ազերիները քանդել են եւ նրա քարերով տեղում մզկիթ կառուցել:

Գրիշա Յարոթյունյանի կարծիքով, այդուհանդերձ, մզկիթի ծարտարապետությունն իր վրա ակնհայտորեն կրում է հայկական ծարտարապետության ազդեցությունը: Նկատի ունեն հատկապես ներքին լուծումները, ինչպես եւ հյուսիսային պատի մեջ եւ արեւելյան դռան բարավորի տեղում արհեստակներն խցկված՝ արաբատառ գրությամբ քարերը:

Յազարի գետը, որ գյուղի արեւելյան սահմանն է

Յազարի գետի ձորահովտի կորնի-ձորյան հատվածում կան գյուղատեղիներ՝ սրբավայրերով, որոնցից յուրաքանչյուրն առանձին ուսումնասիրության առարկա է: Յազարին նաեւ ջրբաժան է Սյունյաց աշխարհի Յաբանդ եւ Աղահեժ գավառների:

Յազարի գետը մատենագիտության մեջ հիշատակվում է այլ անուններով եւս՝ Ագար, Ագարա, Ագարա գետ, Ագարակի գետ, Ակերա, Աղավնո, Աղավնո գետ, Աղվան, Աղվանի, Առան, Յազարու, Յաքարու, Յաքյառու գետ եւ այլն: Յազարին Արաքսի ձախակողմյան վտակն է: Արաքսին է միանում Յաջալի գյուղից մի փոքր արեւելք:

Յազարին կազմվում է երեք ճյուղերի միախառնվելուց՝ Յազարի, Յոչանց, Աղոլյան (Չարուղ). վերջին երկուսը Յազարու գետին են միանում ձորահովտի կորնի-ձորյան հատվածում:

Յազարի գետի ամենախոշոր վտակը Որոտանն է, որը նրա մեջ թափվում է ծայր ստորին հոսանքի շրջանում՝ աջ կողմից:

Վերջաբան

Ինչպես նշեցինք խոսքի սկզբում, մեր նպատակը Կորնի-ձորի եւ մերձակայքի սրբավայրերին ծանոթանալն էր: Բայց այդ օրը քանիցս հիշեցինք գյուղի պատմության բազում հերոսական եւ ու-



Պաշտամունքային վայր Վանոցա երկրորդում, որ ազերիները Ներքին Ջիջիմլի են անվանել



շագրավ դրվագներ:

Անհնար էր չհիշել Կորնի-ձորի Գրիգոր քահանային՝ Գրիգոր Տեր-Սողոմոնյանին, ում սխրանքը փայլատակեց հատկապես 1919 թ. նոյեմբերին՝ Չանգեզուրի հերոսամարտի օրերին:

Գրիգոր քահանայի մասին շատ է գրվել բայց բավարարվենք Սերո հանգադյանի մի գրառմամբ. «1919 թ. ձմեռնամուտին, Բաքվի կոմունան կործանած թուրքական զորքը, փորձված դահիճ Նուրի փաշայի գլխավորությամբ, հարձակվում է Չանգեզուրի վրա:

Այդ բանակի 20 հազարանոց մի ճյուղ գրոհում է Կորնի-ձորի վրա:

Տեր Գրիգորը՝ իր չորս որդիների հետ, դիրքեր է բռնում թուրքերի դեմ, մինչեւ լեռների մյուս գյուղերից գալիս են

ինքնապաշտպանության ջոկատները եւ թշնամուն ջախջախելով հետ շարտում»:

1925 թ. Գրիգոր Տեր-Սողոմոնյանը ձերբակալվեց եւ քստրվեց: Աքսորի ժամկետը լրանալուց հետո տեղափոխվել է Տաշքենդ եւ ծառայության անցել տեղի հայկական եկեղեցում:

Մահացել է 1934-ին, թաղված է Տաշքենդի հայկական եկեղեցու առջևի գերեզմանատանը:

Յայաստանի առաջին հանրապետության վարչապետ Քաջազնունին Գրիգոր քահանային անվանել է «Ազգային հերոս»:

Գարեգին Նժդեհն էլ այսպես է ներկայացրել նրան՝ «Ահա՛ հոգեւորական, գինվոր, հերոս կորնի-ձորի Գրիգորը»:

ՍԱՄՎԵԼ ԱԼԵՔՍԱՆՅԱՆ

ԵՐԹՈՒՂԻ 14

Շահանդուխտ թագուհու ջանքով վերածնված Տեղ գյուղը, որի մերձակայքի Սռի եղցում է գտնվում Մովսես Խորենացու ենթադրյալ գերեզմանը

Ժողովրդական ավանդազրույցը Մովսես Խորենացու գերեզմանի մասին

Կա ժողովրդական ավանդություն առ այն, որ Մովսես Խորենացին հողին է հանձնվել Տարոնում՝ Մշո Առաքելոց վանքի արեւելյան պարսպի տակ:

Մորուս Հասարթյանը ոչ միայն չի վիճարկում այդ վարկածը, այլև հավանական է համարում դրա իսկությունը («Ո՞րն է Մովսես Խորենացու ծննդավայրը» հոդվածը):

Շրջանառվում է մեկ այլ վարկած նույնպես՝ հիմնված Ղազար Փարպեցու պատմության վրա: Իբր Խորենացու մահից հետո նրա գերեզմանը պղծվել է, իսկ ոսկորները նետվել են գետը:

Մինչդեռ Ստեփան Մալխասյանցն ապացուցել է, որ Փարպեցու գրքից էջ է պակասում, եւ խոսքը ոչ թե Պատմահոր, այլ մեկ ուրիշի պղծված գերեզմանի մասին է:

Սակայն կա ժողովրդական մեկ այլ

Մեր ուխտագնացությունը Տեղ գյուղի սրբավայրեր տեղի ունեցավ 2019 թ. հուլիսի 14-ին: Մեզ ուղեկցում էր Ալեքսան Ծեֆունցը, ով գյուղի պատմության ուսուցիչն է եւ քաջածանոթ է Տեղի պատմությանը, գիտելիքների հարուստ պաշար ունի բնակավայրի պաշտամունքային վայրերի մասին: Թեեւ ամիսներ են անցել, սակայն անմոռանալի են այդ օրվա տպավորությունները:

Տեղ գյուղը, որ երբեմն կոչում ենք Շահանդուխտ Ա թագուհու անվամբ: Մատենագիտության մեջ գյուղը հիշատակվում է նաեւ Դեղ, Դեղի, Դըգ, Դըդ, Տեխ, Տեղեր, Տեղի, Տիղ, Տող անվանումներով: Գտնվում է Գորիս քաղաքից 18 կմ հյուսիս-արեւելք՝ Գորիս-Ստեփանակերտ ավտոճանապարհի վրա:





Սուրբ Գեորգ եկեղեցին, որ 4-5րդ դարերից է

ավանդություն, որի համաձայն Տեղ գյուղի մերձակայքում գտնվող Սռի եղջին է Մովսես Խորենացու գերեզմանավայրը:

Ըստ Սերո Խանզադյանի «Չայրենապատումի»՝ Տեղ գյուղի բնակիչների պատմելով՝ Պատմահայրը թաղված է Սռի եղջի մատուռ-եկեղեցում, որը ոչ հեռու է նրա ծննդավայր Խորեն-Խրով գյուղատեղիից, ինչպես եւ Կիրաձոր-Գրաձորից:

Տեղ գյուղի բնակիչ Ադորանց Աղայուն, ով 1930-ականներին 80 տարեկանն անց ծերունի էր, Սերո Խանզադյանին Խորենացու հետ կապված մեկ այլ գրույց էլ է պատմել:

Ահա՝ «Մովսես Խորենացին Սռի եղջում ունենում է երկու աշակերտ: Երբ սրանց կրթում-հասունացնում է, մեկին ուղարկում է Արեւմտյան Չայաստան, մյուսին՝ Արցախ՝ լուսավորության գործերով զբաղվելու: Շատ տարիներ հետո, երբ ինքն աքսորված էր այստեղ եւ ապրում էր ջրաղացում, նկատում է, որ երկու ձիավոր են մոտենում ջրաղացին:

Ճանաչում է, տեսնում է, որ իր աշակերտներն են:

Երբ ձիավորները մոտենում են, ահեղ գոչում է. «Անիծվածներ, ես ձեր միտքը գիտեմ, դուք եկել եք ինձ սպանելու»:

Ձիավորները, սարսափելով նրա գուշակությունից, որ իրոք այդպես էր,

իջնում են ձիերից եւ ծունկի գալով նրա առաջ՝ մեղա գալիս...»:

Այս կողմերում ուրիշ գրույցներ էլ կան Մովսես Խորենացու հետ կապված:

Այնպես որ՝ ոչ ոք իրավունք չունի կասկածի տակ առնելու ժողովրդական հիշողությամբ հյուսված ավանդագրույցը՝ նրա ենթադրյալ գերեզմանի մասին, մանավանդ որ Սռի եղջին գտնվում է Մովսես Խորենացու ծննդավայր գյուղի մերձակայքում:

Այդ վարկածն ընդունել է նաեւ Վանաձորի պետական համալսարանի դասախոս, բանասիրական գիտությունների դոկտոր Վանո Եղիազարյանը (Սյունեցիները եւ հայ հին գրականությունը, «Սյունյաց երկիր», N 19, 2019 թ.):

Ըստ գրականագետի՝ «Ավանդության համաձայն՝ Խորենացին թաղված է Սշո Առաքելոց վանքում, սակայն կա կարծիք, թե թաղված է Սյունիքում՝ այժմյան Տեղ գյուղից 3 կմ հարավ-արեւելք՝ Խրովի ձոր դարավանդի կանգուն մատուռ-եկեղեցում, որը Տեղի բնա-



Սուրբ Վարդան նորաշեն մատուռը

...Կա կարծիք, թե թաղված է Սյունիքում՝ այժմյան Տեղ գյուղից 3 կմ հարավ-արեւելք՝ Խրովի ձոր դարավանդի կանգուն մատուռ-եկեղեցում, որը Տեղի բնակիչները կոչում են Սռի եղջի

Տեղ գյուղից մոտ 3 կմ դեպի հարավ-արևելք, Խրոպի ձորի քարափի վրա կանգուն է Սոնեղցի (Սեռի եկեղեցի) կոչվող մատուռ-եկեղեցին



Գյուղի հին գերեզմանատունը, որ սքանչելի պանթոն է՝ արվեստի աննման գործերով

կիչները կոչում են Սռի եղցի»:

Տեղ գյուղը, որ երբեմն կոչում ենք Շահանդուխտ Ա թագուհու անվամբ

Մատենագիտության մեջ գյուղը հիշատակվում է նաեւ Դեղ, Դեղի, Դըգ, Դըղ, Տեխ, Տեղեր, Տեղի, Տիղ, Տող անվանումներով:

Գտնվում է Գորիս քաղաքից 18 կմ հյուսիս-արևելք՝ Գորիս-Ստեփանավերտ ավտոճանապարհի վրա:

Հնում մտնում էր Սյունիք աշխարհի Հաբանդ գավառի մեջ եւ, ըստ հին հարկացուցակի, Տաթեւի վանքին տալիս էր 12 միավոր հարկ:

Տեղ գյուղը երբեմն կոչում ենք Սյունիքի թագավորության (970-1170 թթ.) առաջին թագուհի՝ Սմբատ Ա արքայի կողակից Շահանդուխտ Ա թագուհու անվամբ, ով Աղվանից տնից էր, Խաչենի եւ Ուտիքի իշխան Սահակ Սեաղայի դուստրը:

Ստեփանոս Օրբելյանի «Սյունիքի պատմությունը» գրքում պահպանվել է



Սուրբ Վարդան նորաշեն մատուռը: Կողքը քարատակ է:

այն վճռագիրը, որով Շահանդուխտ թագուհին Տաթեւի վանքին է նվիրաբերել Տեղ գյուղը 998 թվականին:

Ահա՝ «Հանուն Աստծո ես՝ Սեաղայի դուստր Շահանդուխտս, կամեցա եկեղեցուն Հաբանդ գավառի Տեղ կոչված գյուղը՝ իր բոլոր շրջակա սահմաններով, լեռնով, դաշտով, մյուս եկամուտներով, որ ինձ էր նվիրել իմ թագավոր Սմբատը, եւ ես խոսպան տեղից գյուղ էի դարձրել, իմ երանելի թագավորի վախճանից հետո նրա հոգու համար Տաթեւի սուրբ կենտրոնական վանքին եւ սուրբ նշանին տվեցի Սյունյաց եպիսկոպոս Հակոբի միջոցով:

Այսուհետ ես ու իմ որդիներ Վասակն ու Սեաղան տիրող չենք»:

19-րդ դարավերջին, ըստ Երվանդ Լալայանի, գյուղը պատկանում էր Դոլուխանյանին, Աթաբեկյանին եւ թուրք Ռուստամբեկովին:



Տեղիներն ասում են, թե Սոնեղի (Սեռի եկեղեցի) կոչվող մատուռ-եկեղեցին կառուցել է ինքը՝ Սովսես Խորենացին՝ իր ձեռքով, իբրև ձգնարան

ԺԷ դարի հայերեն ձեռագրերի հիշատակարաններում հանդիպում ենք գրիչ Մելիքսեթ երեցի ընդօրինակած ավետարանը, որում գրված է՝ «...ձեռն արկեալ գիրեցի զսաի քաղաքս Տեղ»:

1645-ին գրված այս հիշատակարանում Տեղն իբրև քաղաք անվանելն առնվազն նշանակում է, որ այն իշխանանիստ է եղել:

Տեղում չորս հազար քարատակտան մասին է վկայում Սերո Խանգաղյանը:

Տեղը Նախիջեան-Պարտավ ճանապարհի վրա աչքի ընկնող բնակավայրերից էր:

1889 թ. հոկտեմբերին Լեոն, Շուշուց Գորիս ճամփորդելիս, անցել է Տեղ գյուղով եւ «Սյունիքից մի անկյուն» նոթագրության մեջ (Լեո, Երկերի ժողովածու, 8-րդ հատոր, Երեւան 1985 թ.. էջ 46) նկարագրել գյուղը:

Մի պատառիկ այդ նոթագրությունից. «Ահա եւ ինքը, Տեղ գյուղը: Նա տարածված է մի ձորի լանջիվայրով եւ շատ մեծն է. տներ, տներ, որքան շատ են, հավաքվել են մի տեղ, բռնել են մեծ լանջիվայրը, իջել են մինչեւ ձորը: Գյուղի տեսքը խիստ տխրալի է: Ողորմելի, ցածրիկ տնակներ կպած են գետնի երեսին. ամենքը մոխրի կոյտերի են նման. գորշ մոխրահողն այնպես անախորժ, սիրտ ճմլող գույն է տալիս արեգակի տխուր ճառագայթների տակ, այնպիսի օտարուտի, ծանր տպավորություն է գործում, որ նայողը հենց առաջին անգամից խղճում է, կարծելով, թե մի ինչ-որ թշվառություն



Սուրբ Գեորգ եկեղեցին, որ 4-5րդ դարերից է





Սեւ քերծի ուխտատեղին

ձմել է նրան, գետնից կպցրել, եւ մի ինչ-որ թշվառության համար նա մոխիր է ածել իր գլխին, բոլորվել է արեգակի առաջ եւ իր բազմաթիվ մռայլ աչքերը, իր փոքրիկ, ցածրիկ սեւ-սեւ սրահները երկնքի լուսատուին ուղղած՝ ուզում է տաքացնել իր սառած մարմինը եւ միեւնոյն ժամանակ ուզում է սգալ... եւ սգում է: Գոնե մի հատ ծառ, մի փոքրիկ թուփ, մի հատ լայն բակ կամ մի կանաչ բույս երեսար գյուղի մեջ. այդպիսի բաներ չորոնեք, մոխիր եւ մոխիր է ամեն տեղ, տներն անկարգ ու անկանոն թափված են միմյանց վրա, մեկի կտորը մյուսի բակն է. մարդ գարմանում է, թե ինչպես են մարդիկ անցուդարձ անում գյուղի մեջ, ո՞ր են նրանց ճանապարհները, փողոցները:

Տեղը շատ հին գյուղ է: Ստեփանոս Օրբելյանի պատմության մեջ (գլ. ԾԳ) գտնում ենք, որ այս գյուղը փրկչական 998 թվականին նվիրել է Տաթևի վանքին Այունյաց առաջին թագավոր Սմբատի կինը, Շահանդուխտ թագուհին: Այդտեղ էլ հիշատակվում է, որ ինքը, Շահանդուխտ թագուհին է այս տեղը շեն արել: Գյուղի հնության մասին վկայում է նաև հին գեղեցիկ եկեղեցին, որ մինչև օրս էլ կա: Հայտնի է, թե ինչպես է եղել առաջ, բայց այժմ Տեղը Այունյաց երկրի ամենամեծ հայ գյուղերից մեկն է. նա ունի մինչև 600 տուն ժողովուրդ»:

Խորհրդային տարիներին եւ հատկապես հիմա Տեղ գյուղը Այունյաց աշխարհի բարգավաճ գյուղերից մեկն է:

Սուրբ Գեորգ եկեղեցին,

որ 4-5 դդ դարերից է

Այս եկեղեցու մասին շատերն են արտահայտվել, բայց նպատակահարմար գտանք սույն առիթով ներկայացնել ճանաչված պատմաբան եւ հնագետ Սորոս Հասարայանի խոսքը:

Սիւս՝ «Սակայն ամենաարժեքավորը գյուղամիջի Սուրբ Գեորգ եկեղեցին է՝ իր ճարտարապետական կարեւոր առանձնահատկությունների շնորհիվ: Այն գտնվում է Մելիք Բարխուդարի ապարանքի մոտ, մի քանի մետր հարավ-արեւմուտք: Եկեղեցին ունի թաղածածկ դահլիճի հորինվածք, կառուցված է սրբատաշ խոշոր քարերով եւ համեմատաբար լավ է պահպանվել: Այն միջնադարում ունեցել է երկու նորոգում, որոնցից մեկը՝ բավական հիմնովին:

Եկեղեցու ներկայիս ծավալը բաղկացած է երկու մասից. հնագույն՝ արեւելյան եւ նրան արեւմուտքից XVIII դ. կցված հատվածից: Այս վերակառուցման ժամանակ քանդել են հին եկեղեցու արեւմտյան ձակատը, որը վերածվել է կամարակապ բացվածքի: Նման երեսույթը՝ հին եկեղեցիների ընդարձակումը հաճախ է հանդիպում XVII - XVIII դդ. Հայաստանի ճարտարապետության մեջ:

Տեղի հին եկեղեցու աղթասրահը (3,30 x 7,05 մ) արեւմուտքից ավարտվում է խիստ շեշտված պայտածե հատակագծով աբսիդով, որը ներգծված է արտաքին պատերի ուղղանկյուն պարագծի մեջ: Պայտածե է նաև բեմի հաղթակամարը: Խորանն ունի գմբեթադրի տակով անցնող հորիզոնական զարդա-

գոտի, որը բնորոշ է Հայաստանի վաղ միջնադարի հուշարձաններին: Բեմի կամարի իմպոստները նույնպես ունեն V-VII դդ. տարածված ձեւը՝ հորիզոնական սալ՝ մույթին կորագիծ ձուլվող: Սալը մշակված է միմյանց զուգահեռ երկու ակոսով: Ներսում, երկայնական պատերին կից են մեկական որմնամույթ, որոնց միջեւ սլաքածե, երկչերտ կամարներ են գծված: Թե որմնամույթերը, թե որմնակամարները վերակառուցման ժամանակ են շինվել: Դահլիճը թաղակիր կամար չունի: Եկեղեցին լուսավորվում է բեմի եւ հարավային պատի երկու լուսամուտներով: Շենքի հին մասի միակ մուտքը հարավային պատում է (հավանաբար արեւմուտքից նույնպես դուռ է եղել): Դռան ուղղանկյուն բացվածքը երկու կողմում ունի կալունակներ (կրոնշտեյններ), իսկ բարավորի քարի վրա 16 եւ 6 թերթիկանի երկու խոշոր վարդյակ են քանդակված:

Տեղի Սուրբ Գեորգ եկեղեցու հարդարանքից մնացել են նաև վեց թերթիկանի վարդյակներ հարավային պատի վրա եւ արեւելյան ձակատի ստորին մասում գտնվող շրջանագծի մեջ ներառված ութ թեանի աստղ պատկերող հյուսածո մի զարդաքանդակ, որը վաղ միջնադարյան հայկական որեւէ այլ հուշարձանում ինձ ծանոթ չէ: Վերանորոգման ընթացքում զարդաքանդակի ստորին մասը տաշել են՝ շարվածքում հարմարեցնելու համար: Եկեղեցու ներկայիս քիվը, ինչպես եւ լուսամուտները վերանորոգման արդյունք են: Հարավային ձակատի զույգ լուսամուտները բարձր, ուղղանկյուն բացվածքներ են: Արեւմտյան կողմի լուսամուտը բացելիս տաշել- ոչնչացրել են դռան բարավորի վարդյակներից մեկի քառորդ մասը: Ներսից եկեղեցին սվաղված է:

XVIII դ. արեւմտյան կողմից կցված մասն ունի նույն բարձրությունը ու լայնությունը, ինչ եւ հին եկեղեցին, որի հետեւանքով այս երկուսը ծավալատարածական ամբողջություն են կազմում: Սակայն նոր մասը կառուցված է կոպտատաշ բազալտից եւ երկհարկանի է: Առաջին հարկը եկեղեցու դահլիճի օրգանական շարունակությունն է: Այն թաղածածկ, երկու թաղակիր կամարով եւ որմնամույթերով սրահ է, որի միակ մուտքը եւ ուղղանկյուն լուսամուտը հարավային պատում են: Իսկ վերնահարկը (նույնպես թաղածածկ) ունի մուտք հյուսիսային պատից եւ լուսամուտ՝ դեպի աղթասրահ բացվող: Եկեղեցու այսպի-

սի կից կառույցը եզակի է ու միջնադարի հայ ճարտարապետության մեջ:

Եկեղեցու վերանորոգման մասին (անկասկած, նաև կից կառույցի շինարարության) արձանագրությունը փորագրված է կամարակապ շքամուտքով նոր դռան ծակատակալ քարին՝ **ՅԻՇԱՏԱԿ Է ՍԲ ՏԱՋԱՐԻՍ ՎԷՄՍ ՆՈՐ**

ԷՔԵՑԱՆ ԲԱՐԽՈՒՏԱՐՆ ԻՐ ԿՈՂԱԿԻՑ ԹԱՃ ՈՒՄՆ ՈՐ ԳԵՂԻՍ ՆՈՐՕՔԻԼՆ ԹՎ ՌՃՁՁ (1737)

Նոր մուտքի արեւելյան կողմում կա արձանագրություն 1742 թ. եկեղեցու մկրտության ավագանը շինելու մասին՝ **ՅԻՇԱՏԱԿ Է ՍԲ**

ՏԱՋԱՐԻՍ ԱԻԱՋԱՆՆ ՇԱՀՆԱՋԱՐԻ ԿՈՂԱԿԻՑ ՎԱՊՈՒՆ ԹՎ ՌՃ ՂԱ

Թվագրված արձանագրություններից ամենահինն է՝

ՔՍ ԲՐԻՆ ԽՉՍ ՈՎՆԷՍ ԱԲԵՂԻՆ Է ԹՎ Ձ (1451)

Տեղի Սուրբ Գեորգ եկեղեցին, չնայած հիմնովին վերանորոգմանը, պահպանել է վաղ միջնադարյան հորինվածքից այնպիսի կարեւոր մանրամասներ (խորանի հատակագծի եւ կամարի շեշտված պայտածեւություն, իմպոստների արխայիկ ձեւ, մուտքի բարավորի վարդակներ), որոնց շնորհիվ հուշարձանը կարելի է թվագրել ամենաուշը V-VI դդ., եթե ոչ ավելի վաղ: Ինչեւիցե, եկեղեցու շենքի հնագույն մասի վաղ միջնադարին պատկանելն անվիճելի է»:

Եկեղեցին ներկայումս վերանորոգման ընթացքի մեջ է, աշխատանքները մեկնարկել են 2017-ին:

Յրաշք-շքեղ Սոփ եղցին

Տեղ գյուղից մոտ 3 կմ դեպի հարավ-արեւելք, Խրովի ձորի քարափի վրա կանգուն է Սոփեղցի (Սոփ եկեղեցի) կոչվող մատուռ-եկեղեցին. տեղցիներն ասում են, թե դա կառուցել է ինքը՝ Մովսես Խորենացին՝ իր ձեռքով, իբրեւ ձգնարան:

Ըստ Մորուս Չասրայանի՝ «Սոփեղցին միանավ, թաղածածկ փոքր եկեղեցի է (7,77 x 4,51 մ արտաքին չափերով), շեշտված պայտածեւ հատակագծերով խորանով, ներառված արտաքին պատերի ուղղանկյուն եզրագծի մեջ (չափագրությունը՝ Լ. Սաղոյանի): Պայտածեւ է նաև խորանի կամարը: Բեմը աղոթասրահից բարձր է 0,5 մ:



Մեկը Բարխուդարի «ամարաթը»



Սրբավայր Տեղ-Արավուս ճանապարհին



«Քարե օթաղը»: Ըստ Սեդրակ Բարխուդարյանի (Դիվան հայ վիճագրության, երկրորդ հատոր, էջ 66)՝ «...այսպես են անվանում գյուղացիները գյուղամիջի եկեղեցու մոտ, հարավ-արեւելքից կանգուն մնացած, սրբատաշ քարերով շինված մի փոքր տուն»



Արավուս

հորանն ունի գմբեթարդի տակով ընթացող գոտի, որը շարունակվում է հյուսիսային եւ հարավային պատերի ողջ երկարությամբ: Աղոթասրահը (3,36 x 2,80 մ) թաղակիր կամարներ չունի: Եկեղեցին լուսավորվում է խորանի եւ արեւմտյան ճակատի նեղ լուսամուտներով: Երկաստիճան որմնախարսխի վրա բարձրացող պատերը շարված են սրբատաշ բազալտի քարերից: Եկեղեցին լավ է պահպանվել՝ միայն երկթեք տանիքի քարե սալերն են թափվել: Միակ՝ արեւմտյան դուռն ունի ուղղանկյուն բացվածք, առանց շքամուտքի եւ հարդարանքի: Դռան վերեւում, ներսից պահպանվել են վաղ միջնադարյան հայ ճարտարապետությանը բնորոշ մի այնպիսի տարր, ինչպիսին պայտածե լուսնետն է»:

Ըստ Օնիկ Խնկիկյանի՝ «Սռի եղջի» անվամբ այս վայրում առկա է բնակատեղի, որի արեւմտյան կողմով ձգվում էր 2,4 մ հաստությամբ կիկլոպյան շարվածք ունեցող պարիսպ: Այն պահպանում էր սեղանաձեւ հրվանդանի վերջավորությունը... Հրվանդանի անմիջապես եզրին կանգուն է միջնադարյան փոքր եկեղեցի, որից եւ առաջացել է տեղանքի անվանումը»:

Մելիք Բարխուդարի «ամարաթը»

Տեղ գյուղի կենտրոնում է գտնվում ուղ միջնադարի հայկական ճարտարա-

պետության հետաքրքրական հուշարձաններից մեկը՝ Մելիք Բարխուդարի «ամարաթը»՝ բաղկացած մի քանի թաղածածկ սենյակներից:

Մելիքական ամարաթի գմբեթավոր դահլիճի դռան բարավորին արձանագրված է. «Թվ: ՌՄԼԲ: (1783 թ.) ի վաելումն Մելիք Բարխուդարի որթի Դավիթ Պէկա Շինեցի այս ամարաթս Իբրայիմ խանի ժամանակովն»:

Ամարաթի ճարտարապետական տարրերին անդրադարձել են նաեւ Նուբար Պապուխյանը:

Ահա նրա նկարագրումը (Սյունիքի ժողովրդական ճարտարապետությունը, Երեւան 1972, էջ 70). «Մելիքական ամարաթները, պատկանելով ուղ միջնադարին, իրենց մեջ պարունակում են ավելի վաղ ժամանակների պալատական ճարտարապետության շատ տարրեր:

Տեղ գյուղի Մելիք Բարխուդարի ժառանգների տունը կառուցված է բավականաչափ թեք տեղանքում, երկու լայն ճանապարհների միջեւ, որոնցից վերինն ընկած է կտուրների մակարդակի վրա: Համակառուցյցն այդ ճամփի երկարությամբ ձգված շինության տեսք ունի: Ծակատային ծավալի կողմը, ինչպես առհասարակ գլխատների համակառուցյցերին է հատուկ, ուղղված է դեպի բակը, որի առջեւով անցնում է ստորին ճանապարհը:

Այս համակառուցյցի կառուցվածք-

ների մի մասը քանդվել է, մի մասն էլ հիմնական շենքերի հետ օրգանապես չկապվող, ուղ շրջանի անձաշակ հավելումներ են: Ինքը՝ բուն համակառուցյցը եւս միաժամանակ կառուցված տարրերից չէ կազմված: Հնագույն մասը երկու քարակերտ գլխատուն, մի թաղակապ սենյակ եւ մի թաղակապ նախամուտք է: Գլխատները կառուցվել են իրար կողքի, մուտքերը բացվել են նախասրահի մեջ, որը հետագայում պատով մեջտեղից երկու մասի է բաժանվել: Նախամուտքից աջ եւ ձախ շենքի ճակատն են բռնել այժմ ձեւափոխված, ըստ երեւոյթին օժանդակ, նույնպես թաղակապ բաժանմունքներ, որոնց դռները բացվել են նախամուտքի մեջ:

Ձախակողմյան բարավորի վրա գտնվում է շինարարական արձանագրությունը»:

Շինությունը վերջին անգամ նորոգվել է 20-րդ դարավերջին:

«Քարե օթաղը»

Ըստ Սեդրակ Բարխուդարյանի (Դիվան հայ վիճագրության, երկրորդ հատոր, էջ 66)՝ «...այսպես են անվանում գյուղացիները գյուղամիջի եկեղեցու մոտ, հարավ-արեւելքից կանգուն մնացած, սրբատաշ քարերով շինված մի փոքր տուն: Այս տունը բաղկացած է երկու իրար մեջ հաղորդվող սենյակներից. սենյակներից յուրաքանչյուրն ունի ոչ շատ մեծ լուսամուտներ եւ մի քանի

Արավուս գյուղ երբեմնի երեք եկեղեցուց մնացել է այս մեկը

հատ խորշեր-ակնատներ գեղեցիկ կերպով ձեւավորված, նաեւ երկարավուն քարե դարակներ՝ տնային իրեր դնելու համար: Շենքը դրսից եւ ներսից սրբատաշ քարով է շինված, ունի երկու մուտք, մեկն՝ արեւելքից, մյուսն՝ արեւմուտքից: Արեւելյան մուտքը ձեւավորված է գեղեցիկ կամարով եւ երկու կողքերին ունի սրբատաշ քարից «նստարաններ»:

Այս տունը նյութով եւ տեխնիկայով հար եւ նման է եկեղեցուն, հետեւաբար 14-15 դարի շենք է: Սա միջնադարյան բնակելի շենքի լավագույն մի նմուշ է...».

Գրածորի քարայր-ուխտատեղին

Սռի եղցուց մի փոքր հարավ-արեւելք գտնվող Կիրածոր-Գրածորում կա մի քարայր, որ ուխտավայր է, որ դարեր շարունակ մեր նախնիները մոմ են վառել, աղոթք արել, մատաղ արել, հիվանդ երեխաներին այնտեղ բերել բուժելու հույսով:

Սուրբ Վարդան նորաշեն մատուռը

Նախկին սրբավայրի տեղում (գյուղամիջում) այդ մատուռը կառուցել է Սուրեն Պապունցը (Սուրեն Էյլազյանը), 1999 թ.:

Կողքը քարատակ է:

Սրբավայր Տեղ-Արավուս ճանապարհին

Կառուցել է Բենիկ Չափուղանցը 1991-92 թթ.:

Առաջին հայացքից արհեստական քարակույտ է հիշեցնում, բայց շատերն են այցելում այդտեղ եւ մոմ վառում:

Գյուղի հին գերեզմանատունը, որ սքանչելի պանթեոն է՝ արվեստի աննման գործերով

Ահա, թե ինչպես է նկարագրել հին գերեզմանատունը Երվանդ Լալայանը. «Մեյիք Բարխուդարի ապարանքից փոքր-ինչ հեռու գտնում է հին գերեզմանատունը, ուր կան բազմաթիւ հին եւ գեղեցիկ տապանաքարեր: Յետաքրքիր են մեծատունների գերեզմանաքարերը. սրանք երկու մետրից ամբի երկարութեան, 71 սանտ.



Գրածորի քարայր-ուխտատեղին

բարձրութեան եւ մօտ 36 ս. լայնութեան քառանկյունի քարեր են, որոնց երկու երեսների վրայ, գեղեցիկ նախշերի մէջ գանազան տեսարաններ են քանդակուած, օրինակ. մի առիւծ խեղդում է մի գառ, կամ մի իշխան գինի է ընդունում մի ծառայից, մի աշուղ էլ ածում է: Այս տապանաքարերի ներքին մասում դէպի ոտների կողմը, կանգնեցրած են 2 1/4 արշ. բարձրութեան միակտուր քարեր, որոնց արեւմտեան երեսին խաչ է քանդակուած, իսկ արեւելեան կողմի ներքին մասում բարձրաքանդակ «օջախ» դուրս բերուած: Այս վերջինը նշանակում է, որ ննջեցեալը մեծ օջախից է եղել»:

«Քմախաչ» անվամբ սրբավայրը

«Պեղումներ Գորիսի շրջանի Տեղ գյուղում» հոդվածում (Յնագիտական աշխատանքներ Յայաստանի նորակառուցներում, Երեւան 1993) հնագետ Օնիկ Խնկիկյանը նշում է գյուղից 2-2,5 կմ արեւմուտք (գոմերի մոտ) գտնվող այդ սրբավայրի մասին:

Ըստ հնագետի՝ «Տեղանքն իրենից ներկայացնում է նախ-

կինում մշակված տարածություն, որի առանձին հատվածներում դիտվում են թմբիկներ ու խոշոր սալաքարեր: Դրանք դամբարանների ծածկասալեր են»:

Պեղումների ընթացքում դամբարանադաշտում մի հուշարձանաբարան է գտնվել՝ երկշար պատի մնացորդներով:

Քարայրի սրբավայրը

Դրա տեղը մի այրի է եղել՝ Քոլունց եղի անունով:

Ավանդագրույցի համաձայն՝ հենց նա է առաջին անհնազանդություն ցույց տվել թուրք Ասատ բեկի հարկահավաքների:

Կամի փայտով նա դուրս է եկել հարկահավաքների դեմ, ում էլ հետեւել են համագյուղացիները:

Երկու աղբյուր, որ սուրբ է համարվում եւ պաշտվում

Երվանդ Լալայանն է հիշեցնում. «Գյուղի հարավային եւ հյուսիսային կողմից ձգվում են մի-մի ձոր, որոնք գյուղի արեւելյան կողմում միանալով՝ տարածվում են մինչեւ Զաքարի գետը, Քոչուղի ձոր անունով:

Յյուսիսային ձորից հոսում է մի առվակ, որ Տեղի ջուր է կոչվում, իսկ հարավային ձորում կա երկու աղբյուր, որ սուրբ է համարվում եւ պաշտվում»:

Սեւ քերծի ուխտատեղին

Սռի եղցուց դեպի հյուսիս է գտնվում այդ քերծ-ուխտատեղին:

Քարանձավը տեսանելի է Սռի եղցուց:

Արավուս գյուղի երբեմնի երեք եկեղեցուց մեկն է մնացել

Ուխտագնացության օրն այցելեցինք նաեւ Արավուս գյուղ, հյուրընկալվեցինք Նուրուշ Ջհանգիրյանի օջախում, այնուհետեւ եղանք գյուղի եկեղեցում:

Ըստ Նուրուշ Ջհանգիրյանի՝ ժամանակին գյուղում երեք եկեղեցի է եղել, որոնցից միայն մեկն է մնացել (մեկը մնացել է հողի տակ, մյուսի հետքերը դեռեւս թեթեւակի պահպանվում են):

Գյուղացիներից շատերը Արավուսի եկեղեցուն տալիս են Թանահատ անվանումը: Սակայն դա սխալ է. Երեւանից եկած ինչ-որ մի գրագետ է այդ անվանումը հուշել:

Ամենայն որոշակիությամբ կարող ենք ասել, որ վարկածի հեղինակն Արավուս գյուղը շփոթել է Սիսիանի տարածաշրջանի Արեփս գյուղի հետ, որը

մինչեւ 1968 թ. Արավուս է կոչվել: Այդ գյուղից մոտ 3-4 կմ հեռավորության վրա են գտնվում 5-րդ դարում կառուցված Թանահատի վանքի ավերակները:

Ստեփանոս Օրբելյանի գնահատմամբ՝ Թանահատի վանքը կամ կրոնական կենտրոնը Սյունյաց աշխարհում երկրորդն էր Տաթեւից հետո:

Ի դեպ, Տեղ գյուղի մերձակայքում (Գորիս-Ստեփանակերտ խճուղու ձախ կողմում՝ լանջի վրա) գտնվող Արավուս գյուղի նախնիների մի մասը 18-րդ դարում այդտեղ են եկել Ղարաբաղի Խաչեն գավառի Արավուս (Քարազուլու) գյուղից:

Վերջաբան

Տեղ գյուղի պատմությունը հերոսական շատ էջեր ունի, որոնցից երեքը պատշաճ ենք համարում հիշել:

1748-ին Նախիջեւանի խանի մարդիկ հասել էին Տեղ գյուղ՝ պահանջելով գինի եւ այլ սուրբ:

Մելիք Բարխուդարը, հրաժարվելով այդ պահանջը կատարել, հարկադրված է եղել զենքով դուրս գալ խանի հրոսակների դեմ:

Ընդհարման ժամանակ Մելիք Բարխուդարն ու իր եղբայրը սպանվել են, երկուսի գլուխն էլ ներկայացրել են խանին:

Յետագայում Մելիք Բարխուդարի գլուխը հողին է հանձնվել Սուրբ Էջմիածնում, իսկ մարմինը՝ հնձորեսկի անապատի եկեղեցու բակում, որտեղ պահպանվում է տապանաքարը, որտեղ տարիներ առաջ հողին էր հանձնվել (դարձյալ առանց գլխի) Մխիթար Սպարապետը:

Մեկ այլ իրադարձություն նկարագրված է Լեոյի «Պատմություն Ղարաբաղի հայոց թեմական դպրոցի» երկում:

Խոսքը 1849-ին Տեղ գյուղում բռնկված բողոքի մասին է:

Գյուղացիները չեն հնազանդվել թուրք Ասատ բեկին, ով Տեղն իր սեփական կալվածքն էր համարում:

Շուշու գավառապետը դա գնահատել է ապստամբություն՝ իրենց աղայի դեմ:

Ներսես կաթողիկոսի միջնորդությամբ Թիֆլիսից հատուկ քննիչ է եկել Տեղ գյուղ՝ ապստամբության հանգամանքները պարզելու համար...

Մերո Խանգաղյանն էլ պատմական մեկ ուրիշ դրվագ է ներկայացնում:

Ահա՝ «Տասնութ թվականին, Բաքվի կոմունան տապալվելուց հետո, օս-

մանյան բանակը Բարկուշատի ձորով բարձրանում է այս լեռնաշխարհը նվաճելու: Բնավ չչփոթվելով անգլիական խոշոր տրամաչափի թնդանոթային կրակից, քաջ տեղիները փակում են թուրքերի ճանապարհը, մինչեւ հասնում է այս ռազմաճակատի հրամանատար, պորուչիկ Խաչատուր Մալինցյանի աշխարհագրայինների գունդը:

Անգլիացիների հզոր թնդանոթների դեմ հայերի հրետանավոր Թոփչի Սիմոնն ունենում է ընդամենը ռուսական երեք փոքր հրանոթ: Սակայն դրանով նա կործանում է թշնամու հրետանին:

Այստեղ ասում են, թե մուսավաթների հրետանու հրամանատարը եղել է ռուս սպա Կուզնեցովը: Սա իր անվտանգ կրակով գյուղի վրա խաչի նշան է դրել՝ հասկացնելով տեղիներին, որ չվախենան, ինքը քրիստոնյա է:

Երկու օրվա ճակատամարտում ջախջախվում են թուրքական տասնվեց հազարանոց զորքն ու մուսավաթական խաժամուժը:



Տեղն այն բնակավայրերից է, որտեղ մի քանի անգամ կատարվել են պեղումներ, հնագիտական եւ ազգագրական բնույթի ուսումնասիրություններ:

Վերջին անգամ Տեղի տարածքում պեղումներ է կատարվել 1980-ականներին՝ Օնիկ Խնկիկյանի կողմից:

Պեղումների արդյունքները հրապարակվել են «Յնագիտական աշխատանքները Յայաստանի նորակառուցվածներում» գրքում:

Տեղի եւ նրա շրջակայքի հուշարձանները 1947-ի օգոստոսին ուսումնասիրել է Մորուս Յասարայանը՝ ՅՍՍՐ գիտությունների ակադեմիայի գիտարշավի ընթացքում:

1927-ին Տեղում պեղումներ է կատարել հնագետ Ս. Տեր-Ավետիսյանը:

Տեղում հնագիտական աշխատանքներ է կատարել ճանաչված գիտնական Մեդրակ Բարխուդարյանը:

Տեղում ազգագրական եւ հնագիտական ուսումնասիրություններ են կատարել Երվանդ Լալայանը, Ստեփան Լիսիցյանը:

1898 թ. Տեղ եւ Ջաբուլս գյուղերի միջեւ գտնվող դամբարանադաշտում դիպվածային աշխատանքներ է կատարել գերմանացի հնագետ Է. Ռյոսլերը:

ՍԱՄՎԵԼ ԱԼԵՔՍԱՆՅԱՆ

Սուրբ Չոփսիսիմե եկեղեցին Ազատաշեն գյուղում, որ նաև Ալիղուլիշեն է կոչվում



ԵՐԹՈՒՂԻ 15

Չարթաշենի տարածքի Ալիղուլիշեն (Ազատաշեն), Կյորու (Ձորաշեն) եւ Մաղանջուղ (Այգեծոր) լքյալ գյուղերի սրբավայրերը

Գորիս քաղաքից 13 կմ արեւելք գտնվող գյուղ է Չարթաշենը: Չիմնադրվել է նախկին Ազատաշեն (Ալիղուլիշեն), Ձորաշեն (Կյորու) եւ Այգեծոր (Մաղանջուղ) գյուղերի բնակիչների՝ այդտեղ վերաբնակեցմամբ: Դա 1965-70-ական թվականներին էր:

Մեր ստեղծագործական խումբը Չարթաշենի սրբավայրեր այցելեց 2019 թ. հուլիսի 5-ին: Խմբի մեջ էր նաև Գորիսի պետական համալսարանի ներկայացուցիչ Նոնա Միրզոյանը: Մեզ ուղեկցում էին Չարթաշեն գյուղի բնակիչներ Ռուդիկ Մարտիրոսյանը, Վահե Դավթյանը եւ Շահնագար Սահակյանը:

Սուրբ Չոփսիսիմե եկեղեցին Ազատաշեն գյուղում, որ նաև Ալիղուլիշեն է կոչվում ու Լաստ

Առաջինն այցելեցինք Ազատաշեն գյուղ: Մատենագիտության մեջ գյուղը հիշատակվում է նաև Աթոլունի, Ալեկուլի, Ալիկուլիքյանդ, Ալիղուլաշեն, Ալիղուլի, Ալիղուլի աշաղը, Ալիղուլիքենդ, Ալիղուլիշեն 1-ին, Ալիղուլիշեն 2-րդ...

Ազատաշեն է վերանվանվել 1940-ին: Գտնվում է Գորիս-Ստեփանակերտ խճուղու աջ կողմում՝ Գորիսից մոտ 7 կմ արեւելք: Բազմաթիվ ձորերով կտրտված վայր է, ունի փարթամ այգիներ: Շրջակայքում կան երկու բնակավայրի հետքեր:

Գյուղի հյուսիսից է սկիզբ առնում մի փոքրիկ գե-

տակ, որ հոսում է գյուղամիջով: Մոտ 14 կմ երկարությամբ գետակը կոչվում է Ձորաշեն: Մեզ ուղեկցող Ռուդիկ Մարտիրոսյանը ծագումով այդ գյուղից է եւ գիտի բոլոր սրբավայրերի, նշանավոր վայրերի մասին:

Ազատաշեն գյուղի կենտրոնում՝ բարձունքի վրա է գտնվում Սուրբ Յուսիպիմե անունով եկեղեցին, որ կանգուն է: Եկեղեցու մուտքին կարդում ենք՝ ՌՃՂԳ, որ նշանակում է 1744 թվական:

Պատմական միջավայրի պահպանության Այունիքի մարզային ծառայության պետի տեղակալ Անահիտ Գրիգորյանը, վկայակոչելով հուշարձանների՝ կառավարության կողմից հաստատված ցուցակը, հիշեցնում է մեզ, թե գյուղի եկեղեցին Սուրբ Նուբար է կոչվում:

Սակայն, մենք անհամաձայնություն ենք հայտնում այդ վարկածին, քանզի մատենագիտության մեջ ոչ մի տեղ Սուրբ Նուբար անունը (Ազատաշեն գյուղում) չենք հանդիպում:

Ալիդուլիշեն (Ուրդունիշեն) գյուղում են նաեւ «Խաչի ծառ» անվանումով երկու սրբավայր՝ միմյանցից հեռու, որ մինչեւ այսօր իրենց են ձգում հավատավորների, ովքեր կամենում են աղոթք անել, մոմ վառել, մատաղ անել...

Վերջում կանգ առանք գյուղի գլխավոր աղբյուրի մոտ, որ Սահակի աղբյուր է կոչվում:

Լաստի մատուռը, որ Սրբի դուռ էր հատկապես ամլության խնդիր ունեցող կանանց համար

Բացի Սուրբ Յուսիպիմեից, «Խաչի ծառերից», Ուրդունիշենի տարածքում է



Գորիս քաղաքից 13 կմ արեւելք գտնվող Յարթաշենը հիմնադրվել է նախկին Ազատաշեն (Ալիդուլիշեն), Ձորաշեն (Կյորու) եւ Այգեծոր (Մաղանջուղ) գյուղերի բնակիչների այդտեղ վերաբնակեցմամբ

Սուրբ Լաստը, որտեղ մինչեւ հիմա պահպանվում են փոքրիկ մատուռի հետքերը:

Գյուղը, ինչպես արդեն նշեցինք, մատենագիտության մեջ նաեւ Լաստ է անվանվել (չչիթել Գորիս քաղաքի Լաստ լեռնագագաթի հետ): Լաստ սրբավայրի մասին կարդում ենք նաեւ մեր հայրենակից Արտեմ Խանգադյանի (մականունը՝ Չանգեզուրցի) հուշերում:

Յուզագրությունն այն մասին է, թե ինչպես դաշնակցականների ջոկատը (1905 թ. Մինքենդի կոտորածից հետո) Ուրդունիշենից «արշավեց հնչակյանների հայրենիք ու հենարան» դարձած Խնձորեսկի վրա:

Արտեմ Խանգադյանը մի քանի տողով նկարագրում է նաեւ Ուրդունի շենը, անդրադառնում Լաստ անունով սրբավայրին. «Ուրդունի շենն ընկած էր խոր ձորի արեւելյան փեշին: Տներն իրար վրա շինած էին դեպի սարի դռները:

Սարի գլխին հին դարերում կառուցած մնացած է Լաստ անունով սրբատեղին: Ամեն տարի՝ ամառվա սեզոնին, շրջակա գյուղերից մեծ բազմություն, ժողովուրդ էր գնում ուխտի՝ սրբատեղի: Ոչխարներ էին մորթում, զուռնա-դիողով քեֆեր էին



Լաստի մատուռը, որ Սրբի դուռ էր հատկապես ամլության խնդիր ունեցող կանանց համար



անում, մեկ օր մնում ու վերադառնում էին իրենց տները»:

Լաստի սրբավայրի մեկ այլ նշանակության մասին ավանդազրույց է պատմում Ստեփան Լիսիցյանը: Իբր այդտեղ էին գալիս կանայք, ովքեր ամլության խնդիր ունեին, ինչը համարում էին մեծագույն արատ եւ դժբախտություն ամուսնացած կնոջ համար: Եվ «աստծու պատժից» ազատվելու համար այդ կանայք գնում էին Սրբի դուռը:

Սրբավայրում կինը քար էր շալակում, երեք անգամ պտտվում տաճարի շուրջ՝ այդ ծանրությունը մեջքին, ու այդ քարը տանում էր տուն՝ լի հավատով, որ այդպիսով ինքն էլ պիտի ծանրանա, հղիանա...

Ստեփան Լիսիցյանը նման մի սրբավայր էլ նշում է Մաղանջուղի մերձակայքում, որի հավաստիությունը չկարողացանք ծշտել եւ սրբավայրը տեղորոշել:

Սուրբ Հռիփսիմե եկեղեցին Ազատաշեն գյուղում, որ նաեւ Ալիղուլիշեն է կոչվում



Գորու կամ Կյորու ջքնաղ գյուղի եկեղեցին

Գյուղանվանը՝ Գորու տեսքով, հանդիպում ենք Ստեփանոս Օրբելյանի «Սյունիքի պատմություն» երկի մեջ: Ըստ Հին հարկացուցակի՝ Տաթևի վանքին տալիս էր 20 չափ հարկ, ինչը վկայում է գյուղի մեծության եւ տնտեսական հզորության մասին:

Գյուղի երբեմնի մեծության մասին է վկայում փաստը, որ բնակավայրն ունեցել է հինգ գերեզմանատուն, իսկ գյուղի նշանավոր զավակ, բանաստեղծ Գրիշա Մանուչարյանի կարծիքով՝ յոթ գերեզմանատուն: Կա նաեւ ավանդազրույց, թե իբր Հին Խնձորեսկի բնակիչների մի մասը Կյորու գյուղից է



գնացել:

Գորուի՝ մեծ բնակավայր լինելու վարկածի հետ համաձայն չէ Մորուս Հասարթյանը. այդ մասին՝ քիչ անց: Մատենագիրների մի մասի կարծիքը, թե Գորուն Գորիս անվանումի նախածեն է, չի համապատասխանում իրականությանը (այլ հարց է երկու անվանման արմատի նույնությունը):

1950-ին գյուղը վերանվանվել է Ձորաշեն: Գյուղը մատենագիտության մեջ հիշատակվում է նաեւ այլ անուններով՝ Գերու, Գորը, Կերու, Կյորու, Կորու...

Անառիկ բերդ հիշեցնող բնակավայր է Կյորուն: Գորիսի տարածաշրջանի ամենախուլ գյուղերից էր, տների մեծ մասը՝ տափակ կտուրներով, կային նաեւ բազմաթիվ քարանձավային բնակարաններ:

Հարթաշեն նոր գյուղին նվիրված «Մեր նոր գյուղը» բանաստեղծության մեջ Գրիշա Մանուչարյանն այսպես է նկարագրել Հին Կյորուն (բանաստեղծությունը տպագրվել է «Ավանգարդ» թերթում.

*Անդնդախոր ձորերի մեջ,
Շվաքի տակ մերկ ժայռերի,
Մեր հին գյուղն էր թախծում անվերջ՝
Դարակուտակ վշտին գերի:*

Ապրում էր նա խելճ ու թշվառ՝

Մենք Կյորու իջանք անդունդի լանջերով ձգվող ծանապարհով: Շահնազար Սահակյանը ցույց տվեց այն բարձունքը, որտեղ 1951-ին վթարի էր ենթարկվել բեռնատար մեքենան, որի մեջ էր նաեւ Գուսան Աշուղը:

**Շահնագար Սահակյանի
այգին Կյորու գյուղի
արեւմտյան ձորայանջին**

*Մեծ աշխարհի կյանքից հեռու,
Նրա անունն անգամ չկար
Ջանգեզուրի քարտեզներում...*

Մենք Կյորու իջանք անդունդի լանջերով ձգվող ճանապարհով: Շահնագար Սահակյանը ցույց տվեց այն բարձունքը, որտեղ 1951-ին վթարի էր ենթարկվել բեռնատար մեքենան, որի մեջ էր նաեւ Գուսան Աշոտը:

Մենք կանգ առանք այդ բարձունքում, հիշեցինք Ամենայն հայոց գուսանին:

«Այունյաց երկրի» 2017 թ. հունիսի 10-ի համարում Գուսանի որդին՝ Յամլետ Դադալյանն այսպես էր հիշում այդ պատահարը. «Կյորու գնացող մեքենան քարաղ էր բարձած: Յամերգի մեկնող խումբը մեքենայի թափքում էր՝ քարաղի վրա նստած: Աշխեն մայրիկը (Գուսանի երկրորդ կինը) անսամբլի քանոնահարն էր (հետագայում էր սովորել այդ մասնագիտությունը), բայց ավելի շատ խանդից դրոպած էր երեւի միանում անսամբլին եւ հորս հետ հյուրախաղերի մեկնում: Մեքենան շրջվեց, Աշխենը մահացավ, հայրս թեթեւ վնասվածք ստացավ: Որքան գիտեմ՝ ուրիշ մահացողներ եւ վիրավորներ էլ եղան»:

Այնուհետեւ շարունակեցինք ուղեւորությունը:

Գյուղի սկզբնամասում՝ մոշի ստվար քլուերով պաշարված մի բարձր շիրմաքար կա. Թելիկ մորաքրոջս գերեզմանն է, ով գյուղի ղեկավարն էր Մեծ հայրենականի դժվարին տարիներին, ով կյանքին հրաժեշտ տվեց երիտասարդ տարիքում:

Մեր հաջորդ կանգառը գյուղի կենտրոնում՝ թմբի վրա՝ բազմած եկեղեցին էր: Պատմական միջավայրի պահպանության Սյունիքի մարզային ծառայության պետի տեղակալ Անահիտ Գրիգորյանի վկայությամբ՝ պետական փաստաթղթերում եկեղեցու անվանումը նշված չէ:

Բայց Կյորու գյուղի զավակ Յրանտ Քոչարյանը, վկայաբերելով եկեղեցու Չափաբերական մատյանը՝ պետական



**Գորու կամ Կյորու
չքնաղ գյուղի
եկեղեցին**

արխիվում պահպանվող, նշում է, որ եկեղեցին Սուրբ Զոհիսիմե է կոչվում, որտեղ էլ առաջին գրառումը կատարվել է 1852-ին:

Սերո Խանգադյանն այսպես է նկարագրում գյուղի գլխավոր սրբավայրը՝ «Եկեղեցին նոր է, սակայն հիմքերը հին, շատ հին են: Քարերը խոշոր են ու անմշակ: Եկեղեցին կանգուն է, ունի երկու հզոր կամար, որ պահում են քարե թաղը: Եկեղեցու մեջ ու վրան արձանագրություն չգտա»:

Ամենայն հավանականությամբ եկեղեցին կառուցվել է 19-րդ դարում՝ հին սրբավայրի հիմքի վրա:

Ըստ Յրանտ Քոչարյանի՝ գյուղի գերեզմաններից մեկում մի սուրբ ծառ է եղել՝ կողքը՝ խաչքարեր, եւ այդ վայրը կոչվել է «խաչեր»:

* * *

Ճանաչված հայագետ Մորուս Յասրայանը Կյորու գյուղում եղել է 1926-ին: 1972-ին նա հեղինակել է մի հոդված՝ «Ձորաշեն-Գորու» վերտառությամբ:



Տեսարաններ Հին Կորու գյուղից



Մաղանջուղի եկեղեցին, որ իսկական ճարտարապետական մարգարիտ է

Այդ հողավածից մի քանի քաղվածք՝ ստորեւ. «Հայաստանի, մասնավորապես լեռնոտ վայրերի (որպիսին էր եւ Այունիքը) գյուղական բնակավայրերի մեծագույն մասն ունի 2-3 հազար տարիների անցյալ: Այդ անվիճելի է հատկապես բնական ամուր դիրք ունեցող այն վայրերի համար, որոնք ունեցել են աղբյուրներ կամ գտնվել են հոսող ջրերի ափին: Այդ ապացուցվում է նաեւ հնագիտական տվյալներով: Խոր հնադարից եկող նման գյուղերից մեկն էլ Գորու-Ձորաշեն գյուղն է: Այդ բանում համոզված եմ նաեւ նախկին անվան պատճառով:

Անկասկած, այդ վայրում երկար դարեր ապրել է մի տոհմ, որն աճելով, դարձել է մի ցեղ: Այդ տոհմի-ցեղի անունը եղել է Գորա կամ Գոր:

Գոր-Գորա տոհմը մեծացել, ցեղ է դարձել եւ տրոհվել առանձին գեղջկական համայնքների: Դրա ապացույցը ոչ միայն գորաների մշտական կենտրոնական վայրն ու դիրքն է, այլեւ Գորու անվան գոյությունը՝ շատ մոտիկ վայրում: Ըստ երեսույթին գորա ցեղի բեկորներից մեկը, բաժանվելով, ոչ հեռու ձորակում նոր բնակություն է հաստատել՝ պահպանելով

իրենց տոհմանունը Գորու ձեւով:

Անտարակույս, Գորուն... խոշոր չի եղել եւ երեւի միշտ էլ մնացել է փոքրիկ, որը թելադրվել է նաեւ նրա բնական անձուկ միջավայրից: Միայն ունեցել է այն առավելությունը, որ դժվարամատչելի է եղել:

Մինչեւ հեղափոխությունը գյուղը եղել է Բեգական, թեւ գյուղի գրեթե բոլոր բնակիչները գաղթել էին Խոյից (մի քանի տուն՝ Սալմաստից) 1828թ.:

Թե ինչպես է 18-րդ դարի կեսերին ավերված Գորու գյուղը դարձել շուշեցի Ումբրումյան բեկերի սեփականությունը, առայժմ չեմ կարող ասել: Սրանց վերջին արջիկներից մեկն ամուսնացել է ինչ-որ Անանյաններից մեկի հետ եւ գյուղը դարձել է այս նոր, ավելի ազահ շահագործողների սեփականությունը: Ամեն եկամտի տասանորդը գյուղացիները տարել են Շուշի, մինչեւ որ դարի սկզբին դարձել է դրամական հարկ՝ 400-600 ռուբլի:

1914-18 թթ. առաջին պատերազմին գյուղից մասնակցել է 80 հոգի, որից ինը հոգի զոհվել է:

1918 թ. Բաքվի քաղաքացիական կռիվների եւ քաղաքը Թուրքիայի կողմից գրավելու ընթացքում Գորուից զոհվել եւ սպանվել է 14 տղամարդ:

1918-20 թթ. ազգամիջյան թշնամության ժամանակ զոհվել է երկու հոգի:

1919-21 թթ. սաստիկ սով է ապրել գյուղը, ոչ միայն հացի պակասն է քայքայել, տանջել գյուղի բնակիչներին, այ-

լեւ աղի պակասը...»

* * *

Կյորու գյուղի նշանավոր զավակներից է ՅԽՍՀ վաստակավոր բժիշկ, գնդապետ Եղիշե Թովմասի Օհանյանը (1915–1989թթ.): Զորացրվելուց հետո Արզնիի առողջարանի գլխավոր բժիշկն էր, Երեւանի ուսանողական պոլիկլինիկայի գլխավոր բժշկի տեղակալը, պարգևատրվել է 17 շքանշանով ու մեդալով:

Մաղանջուղի եկեղեցին, որ իսկական ճարտարապետական մարգարիտ է

Գյուղը մատենագիտության մեջ հիշատակվում է նաեւ Մահանձու, Մահանջու, Մահանջուխ, Մաղանջուկ, Մաղարագյուղ անվանումներով:

Հին ցուցակներում չի հիշատակվում:

Վկայակոչված է Տաթևի վանքի հետագա հարկացուցակներում, որից երևում է, որ բավականին մեծ բնակավայր է եղել, որի համար էլ շրջակայքը նրա անունով կոչվել է Մաղանջուղի վիճակ, որի մեջ մտնում էր Գորիսի տարածաշրջանի մի մասը:

Վիճակի կենտրոնը համանուն գյուղն էր:

1929 թ. Սերո Խանզադյանին գյուղի տարեցներից մեկը պատմել է, թե բնակավայրի անունը ոչ թե Մաղանջուղ է, այլ Մուղանձյուղ, Մուղանի ձյուղ:

Մորուս Զասրաթյանի կարծիքով՝ Մաղանջուղը Ստեփանոս Օրբելյանի հիշատակած Աղոջրիկն է (Պատմահնագիտական ուսումնասիրություններ, էջ 128):

1950-ին գյուղի անունը փոխել եւ դրել են Այգեձոր:

Ըստ ավանդագրույցի՝ գյուղի բնակիչների մի մասը բնիկ էր, մյուս մասը եկել էր Մուղան մեծ դաշտից, մի փոքր մասն էլ՝ Խոյից, որտեղ նույնպես Մաղանջուղ հայոց գյուղ կար:

17-րդ դարում Մաղանջուղն արդեն մեծ գյուղ էր, պատահական չէ, որ տարածաշրջանը կոչվում էր «Երկիրս Մաղանջուղու»:

Մի ուրիշ ավանդագրույց էլ կա՝ իբր այս գյուղից ձիավորների մի ջոկատ է եղել Դավիթ Բեկի բանակում: Սրանք հետագայում գնացել-բնակվել են Որոտան եւ Վարարակն գետնախառնուրդում՝ գյուղը կոչելով Դավիթ Բեկ, որը հետագայում՝ թուրքերենի ազդեցությամբ, դարձել է Դավոթլու:

Հիմա այդ գյուղը մտնում է Արցախի



Մաղանջուղ. Մորուս Զասրաթյանի կարծիքով՝ Ստեփանոս Օրբելյանի հիշատակած Աղոջրիկն է

Հանրապետության Քաշաթաղի շրջանի մեջ՝ Դողար անվամբ: Մաղանջուղ գյուղ իջանք Խնձաղու (Ձնձաղիկի) խութից, որ գյուղի գլխին է:

Տներից շատերը պահպանվում են:

Գյուղի կենտրոնում է գտնվում Սուրբ Յոհնիստի եկեղեցին, որի մասին հանգամանալից խոսք է ասում Սերո Խանզադյանը:

Ահա՝ «Թթենիների խտության մեջ կանգնած է գյուղի եկեղեցին: Փոքր է, ճարտարապետական մարգարիտ: Սակայն նրա հրաշքը երեք խաչքարերն են: Դրանք դրսից են բերված, մեկը դրված է եկեղեցու դռան գլխին՝ իբրեւ բարավոր, մյուս երկուսը՝ կողքերը: Ափսոս, այս եկեղեցին կառուցող վարպետները խաչքարերը մի քիչ կտրտել են՝ պատի մեջ հարմարեցնելու համար: Բարավոր խաչքարն ուզում եմ համբուրել՝ շատ է անման, քանդակները՝ նուրբ, ասես կենդանի: Քարի երկարությամբ զույգ խաչ է քանդակված, արանքներում՝ ՉԾԱ:



Մաղանջուղի ճանապարհին գտնվող մատուռ



Հագարան փրկիչը փոքրիկ բլուր է, որի վրա՝ ավերակ մատուռ, մի սեւացած պատ՝ կրակարանով

Գյուղրվան, Քոսաքարեր, Նոր գյուղ, Նակահդար:

Այդ փաստաթղթին ծանոթանալուց հետո դժվար է հավատալ, որ Մաղանջուղ գավառը (ներկայիս Բարձրավանի մերձակայքն ընդգրկող) վարչական առումով կապ է ունեցել Գորիսի տարածաշրջանի Մաղանջուղի հետ:

Հարցը, բլուր դեպքերում, հավելյալ ուսումնասիրության կարիք ունի:

Հագարան փրկիչ

Այդ սրբավայրի մասին գրել ենք Քարահունջ գյուղ կատարած ուխտագնացությունը լուսաբանող հոդվածում՝ նկատի ունենալով, որ Քարահունջ գյուղի վարչական տարածքում է:

Բայց Հագարան փրկիչ սրբավայր գնալն ավելի հարմար է Հարթաշենով:

Հագարան փրկիչը փոքրիկ բլուր է, որի վրա՝ ավերակ մատուռ, մի սեւացած պատ՝ կրակարանով:

Կա սեւացած, կարծ ու լայն մի խաչքար, որ անզարդ է, վրան՝ արծվի սիրտ:

Եվ քանի որ Քարահունջին նվիրված մեր հրապարակման մեջ ներկայացրել ենք Հագարան փրկիչի լեգենդը, ուստի հարկ չենք համարում կրկնել այն:

1970-ականներից Հագարան փրկիչն ասոցացվում է այլ իրողության հետ եւս. Որոտանի ջրանցքն այնտեղ է՝ ձորից խողովակներով բարձրացող ջուրը հարթավայր հասցնում:

Վերջաբան

Ուխտագնացության օրվա վերջին հյուրընկալվեցինք Շահնագար Սահակյանի այգում:

Կյորու գյուղի արեւմտյան ձորալանջին 1,5 հա-ի վրա հիմնված այգին իսկապես հեքիաթային է:

Հերթական անգամ թուփ թափելու օր էր. բարեկամ-հարազատներից հավաքվել էին 10-15 հոգի՝ օգնելու Շահնագարին կամ, ինչպես գյուղում են նրան անվանում, Սետուկին:

Թեեւ հոգնած էինք, բայց փորձեցինք մեր համեստ նպաստը բերել բերքահավաքին:

ՍԱՄՎԵԼ ԱԼԵՔՍԱՆՅԱՆ

Սա թվականն է՝ 1302: Կարո Օհանյանն ասում է, թե այդ խաչքարը, ինչպես լսել է ինքը, բերել են մոտիկ Երիցձորից, որ կնշանակի երեք ձոր: Այնտեղ գյուղատեղ է եղել: Երկու խաչի մեջ մարդու հրաշալի քանդակ կա՝ զորական, նետ ու աղեղով:

Այդ եկեղեցին, ինչպես նշեցինք, Սուրբ Հռիփսիմե անունն է կրում, որ հին սրբավայրում վերաշինվել է 16-րդ դարում:

Մաղանջուղն ունի այլ սրբավայրեր եւս:

Խնձաղու խութի տարածքում է գտնվում Կանա խաչերի թամբը, Քամու խաչը, Պառավի խաչը:

Գյուղի մերձակայքում հին ժամանակներում գտնվող Աղավնաձոր, Երիցձոր գյուղերի տարածքում հիմա էլ կան խաչքարեր, եկեղեցու հետքեր:

Ի դեպ, գյուղի մերձակայքում միայն Աղավնաձորն ու Երիցձորը չեն եղել:

Մաղանջուղից Քարահունջ ձգվող դաշտային ճանապարհ-արահետի վրա կա մի մատուռ:

Այդտեղ մենք չհասցրինք լինել:

Այդ մասին ավելի ուշ մեզ հիշեցրեց Անահիտ Գրիգորյանը՝ Պատմական միջավայրի պահպանության Սյունիքի

մարզային ծառայության պետի տեղակալը. մատուռի լուսանկարները, որ ուղարկել է նա, սույն հրապարակմանը կից նույնպես ներկայացնում ենք ընթերցողին:

Մաղանջուղի պատմության եւ տեղագրության հետ կապված մի վերապահում ունենք, որն այս դեպքում կարելու է:

1619-ին Գրիչ Խաչատուրը գրում է՝ «Կատարեցավ սա (ձեռագրի ընդօրինակումը) ի յերկիրն Մախանջուխու, ի գյողս, որ Տանձավեր կոչի»:

Շատերը, այդ թվում եւ Սերո Խանգադյանը, նույնիսկ Ղետնդ Ալիշանը, այս Մաղանջուղը նույնացնում են Գորիսի տարածաշրջանի Մաղանջուղի հետ, իսկ Տանձավերը՝ Մաղանջուղի մոտակայքում գտնվող գյուղ համարում:

Ինչո՞վ է պայմանավորված մեր վերապահումը:

«Ժամանակագրություն Ստեփանոս Օրբելյանի» գործին (Երեւան, 1942, հրատարակության է պատրաստել պատմական գիտությունների թեկնածու Աշ. Աբրահամյանը) կցված է մի հարկացուցակ, որտեղ առանձին ներկայացված է Մաղանջուղի գավառը: Այդ գավառի գյուղերն էին՝ Տանձավեր, Մած, Իրիցաթումբ, Պաշարաջուր, Հունի տափ, Մազրա, Սեթանց, Շունուխ,

ԵՐԹՈՒՂԻ 16


Մի քանի օր Խնձորենակի սրբավայրերում

2019 թվականին «Այոնյաց երկրի» խմբագրակազմն աշխատանք էր տանում Խնձորենակին նվիրված հատուկ համար նախապատրաստելու նպատակով:

Բացառիկ այդ համարի պատվիրատուն բարեհամբավ Սենիկ Ջուլիակյանն է, ով հայտնի է մեր երկրամասում եւ հատկապես Խնձորենակում իրականացրած եւ իրականացվող ներդրումային ծրագրերով: «Այոնյաց երկրի» այդ համարը 2019-ի սեպտեմբերից պատրաստ է հրատարակման, հույս ունենք, որ առաջիկայում այն կուղարկվի տպագրության:

Խնձորենակին նվիրված համարը բաղկացած է 364 A4 չափսի էջից, կտպագրվի կավճապատ թղթի վրա, սկիզբն ու ավարտը (36 էջ)՝ գունավոր տպագրությամբ: Համարի նախապատրաստության ընթացքում առանձնահատուկ ուշադրություն դարձրինք հին եւ նոր Խնձորենակի, ինչպես եւ մերձակայքի պաշտամունքային վայրերին: Դրանք տեղ են գտել թերթի հատուկ համարում, բայց եւ...

Գորիսի տարածաշրջան ուխտագնացություն կատարող յուրաքանչյուր ոք, համոզված ենք, չի կարող չայցելել Խնձորենակի սրբավայրեր: Ուստի եւ համառոտ՝ Խնձորենակի սրբավայրերի մասին...



Խնձորենակ

Ներքին Խնձորենակ

Նախ՝ պատառիկ ճողիկ Սաֆյանի խոսքից

Շողիկ Սաֆյանի «Հին Խնձորենակ, իմ Խնձորենակ» բանաստեղծությունների անգլագական շարքում կա նաեւ անդրադարձ գյուղի սրբավայրերին: Դա՝ «Աստված հաշտ էր մեզ հետ» բանաստեղծության մեջ:

Ջահլուկի ձորի ձախ ափալեռան մի շուրթը քաշված, բայց երկրաշարժից ավեր, հոշոտված, տարիների հետ փուշ ու մոշոտված, «Անսպասի» հին մենաստանից ու

տաճարից բացի, Խնձորենակն ուներ դեռ լավ պահպանված երկու հողակերտ մեծ եկեղեցի, որոնցից մեկը Ներքին թաղումն էր, իսկ մյուսը՝ Վերին: Գյուղից դուրս կային ո՞վ գիտե, թե որ դարում հիմնված, ո՞ր դարում եւ ո՞ւմ կողմից կործանված էլի փլատակ եկեղեցիներ, որոնց թեկուզ մի պահպանված պատի դարերով ծխված պատուհանների փոքրիկ թասերում խնկի բույր ու մոմ չէին պակասում...



*Քայց հային տրված դժվարին բախտից
Աստուծոց խառված հին խնձորեսկցիք,
կորցրած հավատի ամեն մի հակում,
քսանականներին...*

*Ներքին թաղինը՝ «Սուրբ Հռիփսիմեն»,
դարձրել էին գյուղական ակումբ...
Խնկաբույր ակումբ զանգով-զանգակով,
շիրմաքարերով զարդարուն բակով,
ջերմեռանդորեն, զըլ-զըլ աղոթող
իր աղբյուր-ակով,
կուռ կամարների խորքերում կորած
խորան-օթյակով,
սեւ-սաթ քարերի անմաշ հատակով,
սրբատաշ սեմով,
բարձրադիր բեմով...*

Սուրբ Հռիփսիմեն եկեղեցին

Կառուցվել է 1663 թ., պահպանվել է եկեղեցին եւ գերեզմանոցը շրջապատող ավերված պարսպապատի մի հատվածը: Եկեղեցու դռան կամարակապ քարի վրա գրված է՝

ԹՎ.: ՌՃԺ.: ԵԻ: Բ: ԷՐ ՅԻՇԱՏԱԿ
Է ՍԲ ՀՈՒՓՍԻՄԱ ԵԿԵՂԵՑԻՍ. ԵՍ ԳԻ-
ՉՈՒ ՈՐԳԻ ԹՈՒԹԱԿՍ ՇԻՆԵԼ ՏՈՒԻ
ՍԲ ԵԿԵՂԵՑԻՍ Ի ՀԱԼԱԼ ԱՐԴԵԱՆՑ




ԻՄՈՑ. ՅԻՇԵՑԷՔ ՋԻՍ Ի ՔՍ:

Հին Խնձորեսկ

Սուրբ Թադեոս եկեղեցին

Գտնվում է գյուղի հյուսիսային մասում՝ Փրթոսի թաղամասում: Ըստ Երվանդ Լալայանի՝ համեմատաբար նոր է: Շրջանառվում է կարծիք, թե Սուրբ Թադեոսի ճարտարապետությունն ունի Ռուս ուղղափառ եկեղեցուն բնորոշ լուծումներ:



Սուրբ Յոհաննիսիմոս եկեղեցին

Անապատի եկեղեցին

Ըստ Երվանդ Լալայանի՝ «Մինչեւ 1896 թ. այս եկեղեցին բոլորովին կանգուն էր, միայն այդ թոփն գյուղացիները քանդեցին եւ նրա սրբատաշ քարերով նրա գալթան երկու մեծ սենեակներից բաղկացած Յայոց եկեղեցական ծխական դպրոցի շէնքեր կառուցին...»:

«Դիվան հայ վիճակագրության» գրքի հեղինակ Սեդրակ Բարխուդարյանի տեսակետը, որ դա Սուրբ Յոհաննիսիմոս եկեղեցին է, իրականությանը չի համապատասխանում:

Եկեղեցու անունը գրավոր աղբյուրներում չհաջողվեց գտնել: Միաժամանակ, Անապատ անվանումը թույլ է տալիս ենթադրել, որ այդ վայրում ժամանակին անապատ է եղել (հարանց կամ կուսանաց): Եվ անապատը հիմնվել է 1663 թ., երբ Յարանց մեծ անապատի (Սյունյաց մեծ անապատի) հովանու ներքո անապատներ էին հիմնվում հայոց մեջ: Յինադիրը տեր Բարսեղն է, ով նույնպես հանգչում է Անապատի բակի գերեզմանատանը: Ահա նրա տապանաքարի արձանագրությունը.

ԱՅՍ Է ՏԱՊԱՆ ՏՐ ԲԱՐՍԵՂՆ, ՍԱՅ Է ՈՐԴԻ ՍՐԱ-ԲԻՈՆԻՆ. ՕՎ ՀԱՆԴԻՊՈՂ ԳԵՐԵԶՄԱՆԻ ՄԻՆ ԲԵՐԱՆ ՀԱՐՄԵՂ ԱՍԻ ԹՎ.: ՌՃԿ:

18-րդ դարասկզբի ազատագրական պատերազմի նահատակների պանթեոնը

Այդ պանթեոնում են թաղված 18-րդ դարասկզբի ազատագրական պատերազմի մի խումբ նահատակներ:



Սուրբ Թադեոս եկեղեցին

Այդտեղ է հողին հանձնվել Մխիթար Սպարապետը: «Պատմական վիշտանքներ» գործում Վաղեմի Էհզարը (Ուսուբ օղի, Սարգիս Յովսեփի Պետրոսյան) նշում է. «1880 թին ես խնձորէսկ գլիղում հողի տակից հանեցի Մխիթար սպարապետի գերեզմանաքարը:

Սպարապետի գերեզմանաքարը գտնելուց յետոյ իմ սիրտը ինքնստիքեան մի ներքին ստիպողական տաք հետաքրքրութեան ենթարկեց, այնպէս որ այդ հետաքրքրութիւն, կարծես ուժով ինձ դրդեց ասելով-գնայ ձեր գիղի ձեր մարդիկներիցը հարցրու եւ իմացիր այդ վաղամեռ հերոսի անմահ գործերը...»

Մխիթար Սպարապետի տապանաքարին, գրված է՝ ԱՅՍ Է ՏԱՊԱՆ Ի ՀԱՆԳԻՍՏԵԱՆ, ԻԶԵԱԼ ՄԱՐՄԵՆՈՎ Ի ԳԵՐԵԶՄԱՆ, ՍԱՅ ՄԻԽԻԹԱՐ ՄԵՇ ԱՆՈՒՎԱՆ, ՍՈՐԱ ՕՆԷՐ ԻՇԽԱՆՈՒԹԵԱՆ, ՍԱՅ ԲԷՄՈՒՐԱՏ ԳՆԱՅ ԶԻՎԱՆ, ՈՐ ԷՐ ԵՐԿՐԷՆ ՍԱՅ ԿԱՆՃՈՒՎ ԷՐ. ՆԱՀԱՏԱԿԵՑԱՆ ԹՎ.: ՌՃՀԶ:

Տապանաքարի երկարությունն է 1,53 սմ, բարձրությունը՝ 60 սմ եւ լայնությունը՝ 40 սմ:

Յնագետ Սեդրակ Բարխուդարյանը ներկայացրել է տապանաքարի պատկերաքանդակները. «Յյուսիսային կողմին քանդակված են երեք հեծյալներ, առաջինն ունի ձեռքին կեռ սուր, երկրորդը հրացան՝ դեպի հետ դարձրած, երրորդը, որ գնում է դրանց առաջից, Սպարապետն է, ձեռքին ունի նիզակ, որով սպանում է գալարվող վիշապին: Սպարապետին դիմադրում են երկու հետիոտն մարդիկ, առաջինի մի ձեռքին հրացան է, մյուսին՝ ծաղիկ. երկրորդը հոգետրականի զգեստով է, ձեռքին դրոշակ, որը պսակվում է խաչով»:



Սուրբ Հռիփսիմե եկեղեցին

Այդտեղ է թաղված նաև Չանգեզուրի վերջին մելիքներից Բարխուդարը, ում գերեզմանը եկեղեցու հյուսիսային պատի տակ է: Մելիքի գերեզմանաքարը թեև ավելի մեծ է, բայց իր ձեռով ու քանդակներով, նաև գրչությամբ խիստ նմանեցված է սպարապետի գերեզմանաքարին:

Տապանաքարի վրա գրված է՝ ԱՅՍ Է ՏԱՊԱՆ Ի ՀԱՆԳՍՏԵԱՆ, ԻՋԵՂ ՄԱՐՄՆՕՎ Ի ԳԵՐԵԶՄԱՆ, ՄԱ ԲԱՐԽՈՒԴԱՐ ԵՒ ՄԵԾ ԻՇԵԱՆ, ՆԱՀԱՏԱԿՈՒԵՅ ՕՐ ՀԱՄԲԱՐՁՄԱՆ, ՈՐ Է Ի ԳԵՂՋԷՆ Ի ՏԵՂՈՒ ԱՅՆ, ՕՎ ՈՔ ԱՌՆԷ ՉՍԱՅ ՅԻՇՄԱՆ, ԱՐՔԱՅՈՒԹԵԱՆ ԼԻՆԻ ԱՐԺԱՆ, Ի ԹՎԻՆ ՀԱՅՈՑ: ՌՃՂԷ:

Պանթոնում կան նաև այլ տապանաքարեր, որոնց վրա նույնպես կան քանդակներ եւ արձանագրություններ:

Խաչքարեր Կուրաթում՝ Զրնգանի ձորի սկզբնամասում

Այդ վայրում հանդիպեցինք մեծ քանակությամբ խաչքարերի՝ միմյանց չկրկնող եւ չքնաղ քանդակներով: Գրեթե բոլոր խաչքարերը, սակայն, կիսով չափ հողի մեջ էին, ուստի եւ չկարողացանք ծանոթանալ խաչքարերի վրա առկա գրություններին:

Ամենայն որոշակիությամբ կարող ենք ասել՝ այդտեղ վաղ ժամանակներում հայկական խոշոր բնակավայր է եղել, որի հետքերը վերացվել են 1960-70-ականների չարաբաստիկ մեկորացիոն աշխատանքների հետեւանքով:



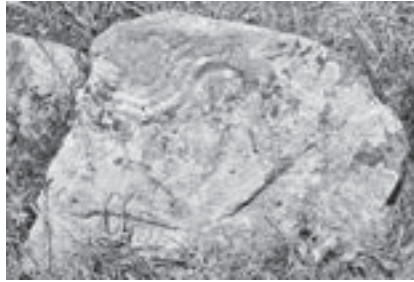

Անապատի եկեղեցու մուտքը



Յոթ խաչքար՝ ի հիշատակ Արցախյան ազատամարտում նահատակված խնձորեսկցիների

Սուրբ քարի միջից լսված ձայնը. «Նա, ով կհամարձակվի ձեռք բարձրացնել ինձ վրա...»

Խնձորեսկի երկրասյա դպրոցի տեսուչ Ն. Շիրակունու «Ելիզավետպոլի նահանգի Չանգեզուրի գավառը» մենագրության մեջ հեղինակը մի ավանդազրույց է հիշեցնում: Պատմում են, թե իբր Խնձորեսկ գյուղից մի երիտասարդ, տնային իր կարիքների համար, ցանկացել է ապառաժը քանդել եւ հող վերց-



Խաչքարեր
Կուրաթում՝
Չրնգանի ձորի
սկզբնամասում

Սուրբ քարը



նել: Վայրը գտնվում է Հին գյուղից մոտ 2 վերստ հեռավորությամբ դեպի հյուսիս:

Երբ նա սկսել է ապառաժը քանդել, ներսից ծայն է լսվել. «Կուրանա նա, ով կհամարձակվի ձեռք բարձրացնել ինձ վրա»: Ու հենց այդ պահին երիտասարդը զրկվել է տեսողությունից: Այդ դեպքից հետո խնձորեսկցիները տոնական օրերին նույն ապառաժի շուրջ մոմ են վառում: Վայրը կոչել են Սուրբ քար: Սրբավայրը գտնվում է նոր գյուղի դպրոցից մի փոքր հարավ-արևելք ընկած տափարակում:

«Քառ-դաշի» լեգենդը

Այդ ավանդազրույցը ես մեզ է փոխանցել խնձորեսկի երկդասյա դպրոցի տեսուչ Ն. Շիրակունին: Ըստ ավանդազրույցի՝ կա խնձորեսկից հեռու մի ժայռ՝ Գորիս տանող ճանապարհին, որ թաթարներն կոչվում է «Քառ-դաշ»: Այդ մասին պահպանվել է այսպիսի ավանդություն:

Երկու թաթարական ընտանիք ուշ գիշերին ճանապարհվում են Գորիսից խնձորեսկ: Թանձր մառախուղ էր, ուստի՝ կանգ են առնում գիշերելու «Քառ-դաշ»-ում: Յուրաքանչյուր ընտանիք տեղ է գտնում այդ ժայռի հակադիր կողմերում, եւ զրույց է սկսվում նրանց միջեւ, որ կարծ լինի գիշերը: Եվ որքան էլ ձգնում են բարձր գոռալ, միեւնույն է՝ իրար չեն լսում, չնայած որ ժայռի տրամագիծը չէր գերազանցում յոթ արշինը:

Վերջապես այդ ընտանիքները, հավաքվելով մի տեղում, սկսում են մեղադրել միմյանց՝ պատասխանել չցանկանալու համար: Բայց հետո, երբ ամեն ինչ պարզ է դառնում, նրանք կռահում են, որ այդ երեւոյթի պատճառը պիտի փնտրել ժայռի մեջ, որի ստորոտում նրանք հանգրվանել էին: Դա այն է, որ ժայռի մեջ թաքնված է ինչ-որ գերբնական ուժ, որ խլացնում էր նրանց ձայնը: Այդ ժամանակվանից ժողովուրդը սկսեց այդ ժայռն անվանել «Քառ-դաշ»:

**Ուղեցի ձմեռանցի
ժայռափոր եկեղեցին, որ
կկոչվի Սուրբ Մարիամ**

2019 թ. հունիսի 23-ի օրը «Այունյաց երկրի» ստեղծագործական խումբը (Սամվել Ալեքսանյան, Սոնա Արզումանյան), հայրենանվեր խնձորեսկցիներ ժորա Ալեքսանյանի եւ Գրիշա Հարությունյանի ուղեկցությամբ, այցելեց Հին խնձորեսկից մոտ 10 կմ հարավ (դեպի Որոտան գետ) գտնվող ժայռափոր

Ուլլեցի ձմեռանոցի ժայռափոր եկեղեցին, որ կկոչվի Սուրբ Մարիամ

եկեղեցի:

Վաղնջական ժամանակներից այդ տարածքը եղել է հնձորեսկի ձմեռանոցը. վայրը գյուղացիները կոչել են կոչում են Ուլլեցի: Բայց ուշ միջնադարում այդ տեղ բնակվեցին ազերի թուրքեր՝ վայրը կոչելով Ալիդուլիշադ, ինչի մասին վկայում է նաև Ղեմտի Ալիշանը:

Ուլլեցիում ականատես եղանք անձեռակերտ երկու հսկա հուշարձանախմբի:

Առաջինն Ուլլեցու անկրկնելի ամրոցն էր:

Իսկ մի փոքր հարավ-արեւմուտք մեկ ուրիշ ամրոց է՝ անթիվ-անհամար քարանձավներով, որի ներքեի մասում ժայռափոր եկեղեցին է՝ հողաշեն բեմով: Ազերիները ժամանակին ջարդուփշուր են արել եկեղեցու եւ մերձակայքի խաչքարերը, որոնց բեկորները պահպանվում են: Հենց եկեղեցում խորհուրդ արեցինք ու որոշեցինք անուն առաջարկել Աստծո մոռացված այդ տաճարին:

Եվ առաջարկություն ներկայացրինք Սյունյաց թեմի առաջնորդական տեղապահ Տեր Մակար վարդապետ Հակոբյանին՝ ժայռափոր եկեղեցին կոչել Սուրբ Մարիամ, ով էլ բարեհաճությամբ հավանություն տվեց հավատավորներիս մտահղացումին՝ խոստանալով այցելել մարդու ոտքի կարոտ, աղոթքի ու պատարագի կարոտ այդ եկեղեցի ու այնտեղ (դարերի լռությունից հետո) պատարագ կազմակերպել ու կատարել օծման եւ անվանակոչության արարողություն:

Ուլլեցու ժայռափոր եկեղեցի այցելեցինք հնձորեսկ-Կուբաթլի ճանապարհով, Հարամի հարթավայրի վերջնամասից թեքվեցինք աջ ու ոչ անհայտ Թալակի ձորով իջանք նախ՝ Աղջկա բերդ, ապա՝ Ուլլեցի:

Թալակի ձորից դեպի Ուլլեցի ձգվող ճանապարհը, ինչպես պատմեց ժորա Ալեքսանյանը, Արցախյան գոյակռվի, օրերին մարտական գործողությունների վայր է եղել: Այդ ճանապարհին է Սանասար Բեգլարյան դյուցազնի ջոկատը վրեժ լուծել ազերիներից՝ այն բանի համար, որ նրանք Թալակի ձորում դաժանաբար սպանել էին մեր չորս հով-



«Քառ-դաշի» տարածքը

վին:

...Իսկ ձորում այդ օրն անսովոր շոգ էր, մասրենին տեղ-տեղ կարմիր էր հագել արդեն, չնայած ոչ ոք այդ տարածքում վաղուց մասրենու կարմրելուն չի սպասում, ավելի ծիշտ՝ այդ տարածքները, թեև վերադարձել են Մայր հայրենիքի գիրկը, կարոտ են մարդու ոտքերի:

Ու, որքան էլ զարմանալի է, հատունացող մասրենու, վաղուց բանաստեղծականացված եւ մարդկային զգացողություններով իմաստ ու բովանդակություն ստացած մասրենու հետ զրույցի բռնվեցինք սահյանաբար:

Եվ, այրուհանդերձ, մասրենին մեր կողմերում չի փորձում «քաղաքակրթվել», չի աղավաղվում աշխարհի անհասկանալի անցուդարձի մեջ ու

մնում է իր նախնական տեսքով՝ որպես Սյունյաց անզուգական քարափների հավերժական ուղեկից:

Ինը մանուկ աղբյուր-սրբատեղին

Հին հնձորեսկի յուրաքանչյուր թաղամաս ունեցել է իր նշանավոր կենտրոնական աղբյուրը: Այդ աղբյուրներից շատերը, մարդկանց խմելու ջրի պահանջը բավարարելուց բացի, եղել են նաև յուրատեսակ հավաքատեղիներ, ինչպես եւ սրբատեղիներ:

Այդպիսի հավաքատեղ-կենտրոնատեղ-սրբատեղ է եղել նաև Ներքին թաղի նշանավոր աղբյուրներից մեկը՝ Ինը մանուկը: Ժողովուրդն այսպիսի մի լեգենդանման պատմություն է հորինել այս նշանավոր աղբյուրի մասին:

**Հին եկեղեցին
կամ Զարանձավի
եկեղեցին**

Ահա՛ թշնամիները հերթական հարձակումն են գործում Խնձորեսկի վրա: Կանայք ու աղջիկներն էլ տղամարդկանց հետ հավասար կռվում են գյուղի ազատագրման համար:

Կռվի ընթացքում զոհվում է ինը երեխաների մայր, այրի Սոնան: Նրա հայրը՝ որմնադիր-վարպետ Օհանը, գյուղի նշանավոր թաղամասում՝ Պիծի ծորում, ուր հսկա ընկուզենու ժայռաշաղախ արմատների արանքներից ջուր է ցայտում, զարդանախշ կամարով ու կլոր թասով մի աղբյուր է կառուցում՝ իր աղջկա՝ Սոնայի հիշատակին:

Աղբյուրի թասը (գուռը) կնոջ կուրծք է հիշեցնում, որից ջուր խմել հնարավոր է միայն երկու ձեռքով հենվելով զետնին: Ուստա Օհանն ավարտում է աղբյուրի կառուցումը, առաջինն ինքն է խմում աղբյուրից, նայում դեպի երկինք ու դիմում սրբին. «Այ տուրք աղբյուր, աղաչանք եմ անում, թող աղբյուրի ջուրը դառնա մեր Սոնայի կրծքի կաթը եւ պահպանի որբացած թոռներին»:

Մեծ խաչքարը Լալազարի կամրջի մոտ

2019 թ. հունիսի 15-ին «Այունյաց երկրի» ստեղծագործական խումբն այցելեց Այունյաց աշխարհի արեւելյան սահմանագիծ, որտեղ գտնվում է 19-րդ դարի բացառիկ մի հուշարձան՝ Լալազարի կամուրջը:

Երկու կամարով այդ կամուրջն այսօր էլ կորցրել իր հմայքը եւ ամուր վիճակում է, սակայն 1980-ականների վերջին ազերի վանդալների կողմից զրկվել է արեւելահայաց պատի վրա քանդակված հայատառ վիմական արձանագրությունից, որը յուրօրինակ անձնագիրն էր հրաշալի այդ կոթողի:

Լալազարի կամուրջը հայոց ճարտարապետական մտքի փայլատակուններից է: Կամուրջը եւս մեկ վկայություն է առ այն, թե մեր նախնիներն ինչպիսի հոգածությամբ եւ արժանապատվությամբ են տեր կանգնել Այունյաց տանը եւ շենացրել այն: Կամուրջը կառուցել



է Խնձորեսկի Լալազար Փանդունցը (Հովակիմ Լալազարյանը) 1860-ական թվականներին՝ Խնձորեսկից 12-13 կմ հարավ, Որոտան գետի վրա: Լալազարի կամուրջ գնալու ճանապարհին մեզ ուղեկցում էր Որոտան գետը՝ անպատկերացնելի խորը կիրճերով ու կեռմաններով:

Իսկ կամրջի մատուցներում մեզ «ընդառաջ եկավ» մի համեստ հուշաքար՝ առավել համեստ հիշատակաբանով՝ Մկրտչյան Արայիկ Անդրանիկի (1960-1992), Միրզոյան Մուշեղ Յուրիկի (1972-1992), Բաղդասարյան Կարեն Վազգենի (1971-1992), Մինասյան Կարեն Արծրունի (1968-1992):

Գորիսեցի այդ երիտասարդները հենց այդտեղ էին անհավասար մարտի բռնվել ազերի հրոսակների հետ, որտեղ էլ նահատակվեցին հերոսաբար... Այո, այդ տարածքում ամեն մի հողաթումբ քաջերի շիրիմ է, ամեն մի պտղունց հող՝ հայոց նվիրյալների արյամբ շաղախված, որը մոռանալ անկարելի է... Այդ ամենի մղումով երախտապարտ քարահունջցիներն նույն վայրում 2016-ին խաչքար են կանգնեցրել:

Հին եկեղեցին կամ քարանձավի եկեղեցին

Գտնվում է Հին Խնձորեսկի արեւելյան կողմում՝ Փրթոսի թաղամա-



Լալազարի կամուրջը



Մեծ խաչքար Լալազարի կամրջի մոտ



Արցախյան պատերազմում զոհված խնձորեսկցիների հիշատակը՝ հավերժացված

սից հարավ-արեւելք: Անունը հայտնի չէ: Մերձակայքում կան մի քանի խաչքարեր, որոնց վրա որեւէ գրառում չկա: Դատելով այդ խաչքարերի կերպից՝ կարելի է ենթադրել, որ 7-8-րդ դարերի խաչքարեր են:

Եկեղեցու մեջ մի խաչքար է, որի վրա երկու բառից կազմված գրություն է՝ առաջին մասն անհասկանալի է՝ վերջին երկու-երեք տառի անընթեռնելիության պատճառով (սկիզբը՝ ԵԱՃԱ...), իսկ վերջին բառը՝ ԱՆԿԱՆ: Խաչքարը թվագրված է՝ ԼԳ, ասել է թե՛ 1284 թ.:

Չին եկեղեցուց մի քանի մետր դեպի արեւելք, բարձունքի վրա կա հին գերեզմանատուն: 19-րդ դարավերջին այդ եկեղեցում եղել է ազգագրագետ Երվանդ Լալայանը, ով հետազայում գրել է՝ «...Մի գետնափոր եկեղեցի դեռեա կանգուն մնացել է գյուղից դուրս, դեպի արեւելք, մի քերձի մեջ, ուր կան նաեւ գերեզմաններ առանց տապանազրերի»:

Սուրբ Նահատակ եւ Սուրբ Մինաս մատուռները, որոնց տեղորոշումը չկարողացանք կատարել

Ըստ Երվանդ Լալայանի՝ Չին խնձորեսկում եղել են նաեւ Սուրբ Մինաս եւ Սուրբ Նահատակ մատուռները (վերջինս՝ Կզկահատ թաղամասում), որ ուխտատեղիներ են համարվել դարեր շարունակ, սակայն մեզ չհաջողվեց գտնել դրանք:

Մեծ հայրենականում եւ Արցա-



18-րդ դարակզբի ազատագրական պատերազմի նահատակների պանթեոնը Անապատի եկեղեցու բակում




խյան հերոսամարտում նահատակված խնձորեսկցիների հիշատակը՝ հավերժացված

Մեծ հայրենականում զոհված խնձորեսկցիների հիշատակը հավերժացնող հուշարձանը կառուցվել է 1966 թվականին: 2011 թվականին հուշարձանի մոտ համագյուղացի Արմեն Գիլավյանի նախաձեռնությամբ ու միջոցներով, յոթ խաչքար է կանգնեցվել ի հիշատակ Արցախյան ազատամարտում նահատակված յոթ խնձորեսկցիների:

Արցախյան պատերազմում զոհված խնձորեսկցիների հիշատակը՝ հավերժացված

Հին գյուղի դիմաց՝ Կայծակնահարի լանջին, կանգնեցվել է խաչքար՝ ի հիշատակ Արցախյան ազատամարտում զոհված խնձորեսկցիների: Այնուհետև խաչքարի շուրջ ստեղծվել է հանգստի գոտի: Նախաձեռնության հեղինակը համագյուղացի Ռազմիկ Ղալղունցն է: Համալիրի բացումը տեղի է ունեցել

Քերծի մեջ փորված եկեղեցին Թելունց Սըռի վերին հատվածում



2004-ին:

Հուշահամալիրում տեղադրված նահատակ խնձորեսկցիների հիշատակը հավերժացնող խաչքարն օրինել է Գորիսի հոգետր հովիվ Տեր Մարտիրոս քահանա Ավետիսյանը:

Հուշահամալիրը կառուցվել է ճարտարապետ Սեադա Ջաքարյանի նախագծով, համայնքի ղեկավար Սերյոժա Հայրապետյանի, երախտապարտ խնձորեսկցիների գործուն օժանդակությամբ:

Հին խնձորեսկի կենտրոնում՝ քերծի մեջ փորված եկեղեցին

Այդ սրբավայրի մասին տեղեկություն է հաղորդում 19-րդ դարավերջին Հին խնձորեսկ այցելած Երվանդ Լալայանը: Ըստ բանահավաքի՝ «Գյուղի գրեթե կենտրոնում, նոյնպես քիրծի մեջ, փորուած է եղել մի փոքրիկ եկեղեցի, որ այժմ բոլորովին քանդուած է»:

Քերծի մեջ փորված եկեղեցու տեղն ամիսներ շարունակ չէինք գտնում: Միայն 2020 թ. մարտի 31-ին, Գրիշա Հարությունյանի և Ժորա Ալեքսանյանի օգնությամբ, հաջողվեց գտնել գյուղի այդ սրբավայրը:

Քարանձավը կիսափլված վիճակում է: Ներսում պահպանվել է մի խաչքար՝ եղծված գրությամբ: Փլված է նաև քարանձավի երբեմնի գավիթը, որի արեամյան եւ հարավային պատի հետքերն ավելի ընդգծված են երեւում:

Գավիթի հյուսիսային կողմից երեւում է դռան տեղը: Պահպանվել է դռան բարավորը՝ արձանագրությամբ:

Քերծի եկեղեցին գտնվում է Սպիտակ գոմից դեպի արեւելք՝ բարձունքի վրա՝ Թելունց սըռի վերին հատվածում, Ներքին եւ Վերին թաղերի միջնամասում:

ՍԱՄՎԵԼ ԱԼԵՔՍԱՆՅԱՆ

Ինը մանուկ աղբյուր-սրբատեղին





ԵՐԹՈՒՂԻ 17

Այունյաց աշխարհի գրչության կենտրոն Խոզնավարի սրբավայրերը

Խոզնավարը Գորիսի տարածաշրջանի հյուսիս-արեւելյան կողմի ամենահեռու գյուղն է: Մատենագիտության մեջ նշվում է նաեւ Խազնավար, Խանձաբերդ, Խզնավար, Խոզանավար, Խոզանվար, Խոզնավոր, Խոնզավար... Անունն ունի ժողովրդական ստուգաբանություն, հավանաբար ծագել է խոզան եւ վար բառերից:

1490

թ. մի հիշատակարանում նշվում է որպես Այունիքի Աղահեջքի մաս կազմող Քաշաթաղ գավառի գյուղերից մեկը: Ըստ նոր հարկացուցակի՝ Տաթևի վանքին տալիս էր 4400 դահեկան պտղի հարկ:

Գյուղի միջով է հոսում Խոզնավար գետակը՝ Հագարի գետի աջակողմյան վտակ Ջաբուխ գետի աջ օժանդակը, որ սկիզբ է առնում Սեւ լճի մերձակայքից: 14 կմ երկարությամբ

վտակը մայր գետին է միանում Խոզնավար գյուղից 6-7 կմ հարավ-արեւելք:

Քաշաթաղ «հայաբուն գավառում» ժամանակին 43 հայկական գյուղ կար: Հետագայում՝ մոտ 200-250 տարի առաջ, այդ գյուղերի մի մասը դատարկվեց կամ բնակեցվեց Դիարբեքի կողմերից բերված քրդական ցեղերով: 1813 թ. ընդամենը 6 տուն էր մնացել Խոզնավար գյուղում՝ 78 բնակչով: Այս գյուղ եւս, Ռուսաստանին միանալուց հետո, բազմաթիվ հայ ընտանիքներ եկան՝ ապահովություն գտնելու: Դրանցից էին Միրզաբեկյան, Հարությունյան,



Գյուղի եկեղեցին, որի ավերակները պահպանվում են: Մատենագիտության մեջ այն անվանվում է Սուրբ Ստեփանոս Նախավկա

Մելիք Եզանյան եւ Բահատրյան ընտանիքները:

Գյուղը փորձության է ենթարկվել 1905, 1913 եւ 1918 թվականներին: 1905-ին թուրքական ավազակախմբին հետ է մղել Ստեփան Ստեփանյան անունով հռչակավոր խմբապետը: Նա գյուղը փրկել է կործանումից, բայց սպանվել է իրեն սիրող կնոջ ձեռքով: Այս կողմերում ավանդազրույց կա Գալուստ Մանուչարյան կտրիճի մասին, ով 1918-19 թթ. գլխավորել է ինքնապաշտպանական կռիվները թուրքերի դեմ:

Խոզնավարը՝ գրչության կենտրոն

Խոզնավար գետակի ափին, բոլոր կողմերից լեռներով պատած գեղատեսիլ վայրում գտնվող գյուղը, որի մերձակայքում կան բազմաթիվ ձորեր, հողմնահարված ժայռասյուներ, գրչության կենտրոն է եղել:

«Ցուցակ ձեռագրացում» Խոզնավարը հիշատակվում է որպես գրչության կենտրոն: 1490-ին այդտեղ ընդօրինակվել է մի Ավետարան, որով Եղիա անունով գրիչը խնդրում է հիշել իր վաղամեռիկ կնոջը՝ Կյուկաշին:

Նրա դուստրը ես՝ Շահգաղեն, սովորել է գրչության արվեստը: Եղիայի հայրը՝ Շապան, նույնպես գրիչ է եղել: Գյուղի եկեղեցում դարեր շարունակ պահպանվել են հնագույն ձե-

ռագրեր:

1913-ին, երբ թուրքերը ժամանակավորապես գրավեցին գյուղը, վառեցին եկեղեցում պահվող 200-ից ավելի ձեռագիր (այս փաստը վկայակոչում է Սերո Խանզադյանը):



Ստորեւ՝ 1652-ին Խոզնավարում գրված մի Ավետարան, որի հեղինակն է գրիչ՝ Միքայել սարկավազը:

Փառք...:

Չոր եւ տեսեալ զսոսայսն անձառ փրկագործութեան խորհուրդ սրբաւէր եւ մաքուր եւ բարեգործ այրն Զաքարայ եւ բարեհոգի եւ առատամիտ ամուսինն իւր՝ Նանէրն, ոչ ունելով իւրեանց զաւակ մարմնատուր եւ կամ յիշատակ ի վերայ երկրի, այլ ի միտ առան զբանն Աւետարանին որ ասէ. «Գանձեցէք ձեզ գանձ յերկինս, ուր ոչ գող մերձենայ...»:

Եւ արդ՝ եւ յետինս ի կրանատորաց եւ անարժանս ի կրանատորաց մանկանց եկեղեցոյ՝ Միքայել սարկավազս, տեսի զսէր եւ զփափագ առատամիտ Զաքարին եւ ամուսնոյն՝ Նանէրին, եւ Նանէրի եղբար Սարքսին, Աստուած իւր վարձն հատուցանէ աստ եւ անդ, որ կամակից եղել գրելոյ սբ. Աւետարանիս, զոր ունէին առ II iii իմ անընդունակ գոլով յարուեստս գրչութեան, այլ ըստ կարի մերում, զոր պարգեւեաց Յոգին Սուրբ առ մեզ մա [ր] դասէր Յոգին, յանձն առի եւ բազում աշխատութեամբ եւ տառապանօք գծագրեցի զսա մեղսամած մատամբ իմով, ի յաստուածաբնակ եւ յանառիկ դղեակս Քաշթաղ, ի գ [ե] օղն խզնավար, ընդ Յովանեաւ Սրբոյն Ստեփանոսի Նախավկային, ի հայրապետութեան տեառն Փիլիպպոսի Յայոց վերադիտողի, ի թվաբերութեանս Յայոց ՌՃԱ (1652):

Եւ արդ՝ յերես անկեալ աղաչեմք զարքութիւնդ ձեր սբ. ընթերցողք, հարք եւ եղբարք, յիշեցէք զմեղատու գրող սորա եւ զծնօղսն եւ եղբարքն:

Դարձեալ [յիշեցէք] Զաքարէն, կողակիցն՝ Նանէրն, եղբայրն՝ Թամուրն, ամուսինն՝ Շարքաթն, միա եղբայրն՝ Խաչատուրն, ամուսին Գուլխաթունն յիշեցէք ի Զրիստոս...:

Ստացող՝ Զաքարէ

Եւ արդ՝ եւ Զաքարէս ստացայ սբ. Աւետարանս ի հալալ եւ յարդար վաստակոց իմոց, յիշատակ II ծնաւոց իմոց, որք ընթեռնուն ի ժամ սբ. եւ սուկալի պատարագին, եւ թողութիւն հայ-

ցեն մեղացն հարն իմոյ՝ Իփակին, մարն իմոյ՝ Յոռուսին, ամուսինն իմ՝ Նաներին, եղբորն՝ տանուտէր Սարքսին, եւ իմ եղբորն՝ Թամուրին, Խանուսին, կողակցին իւրոյ՝ Շարքաթին, հարազատ որդին՝ Վարդանանին, ամուսինն՝ Խանուսին, միա որդին՝ Գրիգորին, ամուսինն՝ մարիամին, Թամուրի դստերն՝ Շնատրին, Սանդուխտին, Խանուսին, Ղումաշ [ին] III [խանգուցե] լոցն ամենայնի, ամէն:

Դարձեալ յիշեցէք զբ [ա] ընմիտ Չաքարէն եւ հիւրընկալ կին [ն] իւր՝ Նաներ III եղբայրն Խաչատուրն, հայրն՝ Ուլուխանն եւ մայրն իւր՝ Յուրիխանն, յիշեցէք ի Զրիստոս:

Գյուղի եկեղեցին, որի ավերակները պահպանվում են

Տարակարծություն կա գյուղի կենտրոնում գտնվող եկեղեցու անվան շուրջ: Մատենագիտության մեջ այն անվանվում է Սուրբ Ստեփանոս Նախավկա: Պատմական հուշարձանների ցանկում եկեղեցին նշված է Սուրբ Մինաս անվամբ: Գյուղացիների համար էլ, կարծեք, գործածական է վերջին տարբերակը:

Ղեւնդ Ալիշանի վկայությամբ (Սիսական)՝ գյուղի եկեղեցին Սուրբ Ստեփանոս Նախավկա է կոչվել, իսկ հետագայում անվանել են Սուրբ Մինաս: Եկեղեցու կառուցման ստույգ տարեթիվը հայտնի չէ, բայց հիմքեր կան ենթադրելու, որ 1212-ին Աստծո այդ տաճարն արդեն կար: Եկեղեցին վերջին անգամ վերաշինվել-վերակառուցվել է 1675-ին:

Պատմում են, թե եկեղեցին վնասվել է 1931 թվականի, ապա 1968-ի հայտնի երկրաշարժերի հետեւանքով: Եկեղեցու քարերի մի մասը, գերեզմանաքարերը (այդ երկրաշարժերի հետեւանքով) թափվել են ցած: Պատի մեջ մնացել է ավազանը՝ «Մելիք Էփզ յիշեցեք ի ՔՍ»: Սա, անշուշտ, Մելիք Յայկազն 2-րդն է:

Արձանագրության մեջ նշմարելի է նաեւ Յողոմի անունը... Հավանաբար մոտակայքում նույնանուն գյուղն է եղել, որի մասին հիշատակում է Ստեփանոս Օրբելյան պատմիչը:

Գյուղի մյուս սրբավայրը՝ քանդված եկեղեցին, որ Սուրբ Հռիփսիմն է կոչվել

Գյուղի տարածքում եղել է նաեւ Սուրբ Հռիփսիմն անունով եկեղեցի: Գյուղամիջի այդ եկեղեցին 1935-ին հիմնովին



Հաջիլար գյուղ գնացող ծանապարհին գտնվող Սուրբ ծառ ուխտավայրը

քանդել են, որի տեղում էլ կառուցվել է դպրոցը: Դպրոցն այդ շենքում գործել է 1953-ից մինչեւ 2009 թ.: Այն հիմա ծառայում է որպես բնակելի շենք:

Գյուղի դպրոցի ուսնասվար Հարություն Անդրյանի վկայությամբ՝ շենքի պատերի մեջ (որտեղ պատի ծեփը քանդվել է), խաչքարեր են երեւում: Ամենայն հավանականությամբ դպրոցական այդ շենքը կառուցվել է հենց եկեղեցու քարերով: Հարություն Անդրյանի վկայությամբ՝ հին դպրոցի մերձակայքում հողային աշխատանքներ կատարելիս մինչեւ հիմա էլ նկատվում են գերեզմանների հետքեր, ինչը հաստատում է գյուղի տարեցների պատմածը, թե եկեղեցու բակում գերեզմանատուն է եղել:

Խաչեր կոչվող գյուղատեղի-սրբավայրը, որ զարթոնք է ապրում Արամ Բաղդասարյանի ջանքով

Գյուղից մոտ 2 կմ արեւմուտք՝ սարավանդի վրա, կա մի գյուղատեղի, որ կոչվում է Խաչեր: Ինչպես գյուղի տարեցներն են պատմել, բազմաթիվ շինությունների մնացորդներ եւ հնություններ ժամանակին անցել են գետնի տակ:

Պահպանվում են գերեզմանների հետքեր, նաեւ խաչքարեր:

2017 թվականից Արամ Բաղդասարյանի ջանքերով բարեկարգվում է այդ տարածքը: Արամ Բաղդասարյանի վկայությամբ՝ տասնամյակներ շարունակ այդ վայրից են խոզնավարցիները մեկնել բանակային ծառայության: Այ-



Շոնաղի խաչքարերը

սօր էլ երկու չքնաղ խաչքարի եւ հին մոմակալի մոտ (շաբաթ եւ կիրակի օրերին) կարելի է տեսնել հավատավոր խոզնավար-ցիների:

Ի դեպ, 5 մ երկարությամբ երկաթյա մի խաչ էլ Արամ Բաղդասարյանն է տեղադրել այնտեղ:

Շոնաղի խաչքարերը

Գյուղից մոտ 3-4 կմ հեռավորության վրա է գտնվում Ծի-



Խաչեր կոչվող գյուղատեղի-սրբավայրը, որ գարթօնք է ապրում Արամ Բաղդասարյանի ջանքով

ծեռնավանքը: Ծիծեռնավանք տանող ճանապարհներից մեկը (բոլոր ճանապարհները ոչ մեքենահարմար են) ձգվում է ձորամիջոցով՝ հոգնավար գետի հունին զուգահեռ:

Գյուղից մոտ 2 կմ հեռավորության վրա (Ծիծեռնավանք տանող ճանապարհին) է գտնվում հանքային ջրերի Շոնաղ աղբյուրը: Այդտեղ պահպանվում են հին ժամանակներում կառուցված խաչքարեր:

Գյուղի միջնակարգ դպրոցի ուսմասվար Յարություն Անդրյանի փոխանցմամբ, ինչպես գյուղի տարեցներն են ժամանակին պատմել, Շոնաղի մերձակայքում նաեւ գյուղատեղի է եղել, որն առավել ակնհայտ է դարձել 1960-70-ականներին այնտեղ հողային աշխատանքներ կատարելիս:

Սուրբ ծառը

Գյուղի գերեզմանատնից դեպի հյուսիս-արեւելք՝ Յաջիլար գյուղ գնացող ճանապարհին գտնվող մի բլրի վրա է (գերեզմանատնից մոտ 1 կմ հեռու) գտնվում Սուրբ ծառ ուխտավայրը: Դարավոր, հաստաբուն կաղնու տակ խաչքար եւ կրակարան կա: Մինչեւ հիմա էլ խոզնավարցիներն ակնածանքով են վերաբերվում այդ սրբավայրին:



«Այունյաց երկրի» արշավախումբը հոգնավարի սրբավայրեր այցելեց 2019 թ. հոկտեմբերի 25-ին:

Խորհրդային իշխանության վերջին տարիներին մի նոր եւ ավելի կարճ ճանապարհ է կառուցվել դեպի այդ ենթաշրջան՝ Վերիշեն գյուղով, 1918 մ բարձրությամբ Չալքուռուն լեռնագագաթով, խիստ ծանծաղ եւ եղեգնուտով ծածկված Ղազիգյուղի մերձակայքով:

Ցավոք, այդ ճանապարհի վիճակը խիստ անմխիթարական է հիմա, ինչի համար էլ գերադասեցինք Գորիս վերադառնալ ավանդական ճանապարհով՝ հոգնավար-Վաղատուր-Խանածախ եւ, իհարկե, Ստեփանակերտ-Գորիս մայրուղով:

Հոգնավարի սրբավայրերին ծանոթանալու պատվաբեր առաքելությունը հաջողությամբ չէինք իրականացնի, եթե չլիներ Յարություն Անդրյանի, Արամ Բաղդասարյանի, Յրայր Ալավերդյանի, գյուղի միջնակարգ դպրոցի նախկին տնօրեն Սլավիկ Շափաղայանի աջակցությունը:

ՍԱՄՎԵԼ ԱԼԵՔՍԱՆՅԱՆ



ԵՐԵՎԱՆԻ 18
Վաղատուր
գյուղի երկու
եկեղեցին

Վաղատուրը մատենագիտության մեջ հիշատակվում է նաև Բայանդուր, Բայանդուր առաջին, Բայանդուր երկրորդ, Բայենդուր, Բայընդուր, Բայնդուր, Գալախ, Յալախ, Պայանդուր...

Գյուղը բաժանվում է երկու թաղի՝ Ներքին Բայանդուր, Վերին Բայանդուր: Վաղատուր է անվանվել 1969-ի մայիսի 7-ին: Նախաքրիստոնեական շրջանի նյութական ժառանգությամբ հայտնի հայկական այդ գյուղը գրավոր աղբյուրներում հիշատակվում է 13-րդ դարից: 20-րդ դարասկզբին թուրքաբնակ էր:

1918 թ. այդ կողմերում մարտական թեժ գործողություններ են տեղի ունեցել: Վաղատուր - Խոզնավար - Խանածախ - Տեղ - Կորնիձոր ծակատում էր վճռվում ոչ միայն Գորիսի, այլև ամբողջ Սյունի-

Վերին թաղի կամ Վերին Բայանդուրի եկեղեցին, որ նաև Յալաքի վանք է կոչվում



**Վերին թաղի կամ Վերին
Բայանդուրի եկեղեցին, որ նաեւ
Յալաքի վանք է կոչվում**

քի ճակատագիրը:

Գյուղը հայերով բնակեցնելու խնդիրը վաղուց էր դրված: Ըստ «Մշակ» թերթի 1906 թ. N 61-ի մի հրապարակման՝ Ջեյվա հայաբնակ գյուղի բնակիչները պատրաստվում էին իրենց գյուղը փոխանակել Բայանդուր թուրքաբնակ գյուղի հետ: Սակայն պատմությունն այլ ընթացք ունեցավ:

1918-ին Բայանդուրը մի պահ դատարկ էր: Եվ այդտեղ բնակության տեղափոխվեցին Մինքենդ, Յին Ջեյվա, Յալաք, Յոչաս գյուղերի հայերը: Յալաքից եկածները համեմատաբար շատ էին եւ բնակվեցին գյուղի մի ամբողջ թաղամասում՝ կոչելով այն Յալաք (այդ գյուղը համապատասխանում է Աղահեճք գավառի՝ Յագարի գետի վերին հոսանքի աջ կողմում գտնվող Յալեյակ գյուղին):

Վաղատուր գյուղի միջով է հոսում Բայանդուր գետակը (Յագարիի աջակողմյան վտակ Ջաբուխի (վերին հոսանքում՝ Աղօղյան կամ Ահմեդլու) աջ օժանդակը): Մայր գետին է միանում Վաղատուր գյուղից 5 կմ հյուսիս-արեւելք, երկարությունը՝ 14 կմ:

Վաղատուրում հայտնի է ձորի թթու ջուրը, որն օգտագործելու քանի-քանի նախաձեռնություններ մնացել են



Սուրբ քարը, որ գտնվում է Արամայիս Բաբաջանյանի տնամերձում



Թթու ջուր (հանքային ջուր) տեղանքի խաչքարը

անկատար:

1935-ին գյուղում կաթ մշակելու գործարան է հիմնվել, որ գործում է մինչեւ հիմա:

Գյուղի հյուսիս-արեւմտյան մասում բրգածե լեռն է՝ Դաղմելիքը՝ առանց խորխորատների, 2062 մ բարձրությամբ: Ըստ ավանդագրույցի՝ հնում մի մելիք իր բատրակին միշտ ծեծել է: Չտանելով տիրոջ բռնությունները՝ բատրակն իրեն այդ սարից նետել է ցած՝ բացականչելով «դադ-մելիք», որտեղից էլ իբր սարը կոչել են Դաղմելիք: Նույն ավանդագրույցի մի այլ տարբերակի համաձայն՝ այդ զարգանդ մելիքն ինքն է անհնազանդ գյուղացիներին գլորել սարից, եւ վերջիններս էլ բացականչել են «դադ-մելիք» (վայ մելիք):

**Վերին թաղի կամ Վերին Բայանդուրի
եկեղեցին, որ նաեւ Յալաքի վանք է կոչվում**

Յավանաբար վերաշինվել է 17-րդ դարում: Կառուցվել է անմշակ քարերով ու կրաշաղախով: Անունը հայտնի չէ:

Պետության կողմից պահպանվող հուշարձանների ցանկում հիշատակվում է Յալաքի վանք անվամբ: Այդպես է կոչվում այն պատճառով, որ գտնվում է գյուղի Յալաք անունը կրող թաղամասում:

Յալաքի բնակիչները, ինչպես նշեցինք, Բայանդուր են տեղափոխվել 1918-ին, իսկ եկեղեցու մասին հիշատակություն կա դեռես 1211-ին (վերակառուցվել է 17-րդ դարում):

Եկեղեցու մերձակայքում կան խաչանախշ ու խոնարհ գերեզմանաքարերի բեկորներ:

*Ներքին թաղի կամ Ներքին
Բայանդուրի եկեղեցին: Կոչվում է
Նաեւ Բայանդուրի հին եկեղեցի:*

Ներքին թաղի կամ Ներքին Բայանդուրի եկեղեցին

Կոչվում է Նաեւ Բայանդուրի հին եկեղեցի: Փլուզման ստույգ վտանգի առջեւ հայտնված այդ սրբավայրը, դատելով ներքին ճարտարապետական լուծումներից, շատ հին է: Կարելի է նույնիսկ փաստել՝ Սյունիքի հնագույն եկեղեցիներից է:

Ներսի լուծումներով շատ նման է Տաթեւի Գյունեի հանդի եկեղեցուն, որը, ինչպես նշել ենք մեկ այլ առիթով, Ցուրավանքն է: Նման է նաեւ Երիցվանքում կիրառված ճարտարապետական հնարքներին:

Մինչդեռ հին եկեղեցու մոտ պահպանված խաչքարերի վրա գրված են ՌԲ եւ ՌԱ (1552 եւ 1553 թվականներ): Դրանք, անշուշտ, չեն կարող վկայել եկեղեցու կառուցման ժամանակաշրջանի մասին:

Թթու ջուր (հանքային ջուր) տեղանքի խաչքարը

2004 թվականից այդ վայրը, շնորհիվ մի չքնաղ խաչքարի, յուրօրինակ սրբավայր է դարձել: Խաչքարն այդ վայր է տեղափոխվել գյուղի հարավ-արեւելյան հատվածում գտնվող այգիներից, որ ի հայտ էր եկել հողային աշխատանքների ժամանակ:

Խաչքարը գտնվում էր Կոլյա Աղաջանյանի այգում: Այդ տարածքը, կարելի է ասել, նոր կերպարանք էր առել 1961-ի հայտնի սողանքից հետո, երբ Փառանձեւ Սահակյան կինը մնացել էր հողի տակ:

Այգիների այդ տարածքը գյուղում հայտնի դամբարանադաշտի (դեպի արեւելք ձգվող) շարունակությունն է: Այդ վայրում է գտնվել նաեւ հնամենի մի աղորիք, որ նույնպես տեղափոխել են Թթու ջրի տարածք: Եվ խաչքարը, եւ աղորիքը Թթու ջրի մերձակա տարածք է տեղափոխվել Քաջիկ Բաբաջանյանի նախածնունդայնաբար:

Սուրբ քարը, որ գտնվում է Արամայիս Բաբաջանյանի տնամերձում

Արծվաքիթ հիշեցնող հսկա քարը,



գյուղի տարեցների վկայությամբ, տարիներ շարունակ մատաղատեղի եւ աղոթատեղի է եղել բայանդուրցիների համար:

«Սյունյաց երկրի» ստեղծագործական խումբը Վաղատուր այցելեց 2019 թ. հոկտեմբերի 25-ին եւ 31-ին: Առաջին այցի ժամանակ արշավային մեր խմբի մեջ էին Սուրեն Վարդանյանը, լրագրող Ավարդ Մեսրոպյանը: Մեզ աջակցեցին Սենիկ Օհանյանը եւ Սերյոժա Սամվելյանը:

Հատկապես Սերյոժա Սամվելյան

նր լավագույնս է տիրապետում գյուղի պատմությանը: Նրանց՝ շնորհակալություն՝ մեր արշավային այցին աջակցելու համար:

Առանձնահատուկ գնահատանքի է արժանի պատմական միջավայրի պահպանության Սյունիքի մարզային ծառայության պետի տեղակալ Անահիտ Գրիգորյանը, ով ծագումով լինելով վաղատուրցի, մեզ օգնության ձեռք մեկնեց ոչ միայն Վաղատուր-Բայանդուրում, այլև «Ուխտագնացություն Սյունիք» ծրագրի իրականացման ամբողջ ընթացքում:

ՍԱՄՎԵԼ ԱԼԵՔՍԱՆՅԱՆ



ԵՐԹՈՒՂԻ 19

Չարժիսը, որ երկնամերձ անպերի մոտ է, քրիստոնեական բազում սրբավայրեր ունի

Գյուղը ներկայումս գտնվում է Եռաբլրի սարահարթում, ժայռի պռնկին, Գորիս-Երեւան ավտոմայրուղու 12 կիլոմետրից հարավ՝ 6 կմ հեռավորության վրա: Չարավային կողմից Որոտանի կիրճն է, որն այդ հատվածում կոչվում է Չարժիսի կիրճ (խորությունը՝ 650 մ, այդտեղով է հոսում Որոտան գետը): Կիրճը գյուղից բաժանվում է ուղղաձիգ, բարձր ժայռերով:

Գյուղատեղը, կարելի է ասել, օղակված է բլրաշղթայով: Գյուղը գտնվում է Տաթևի, Չալիձորի, Շինուհայրի, Լծենի, Դարպասի, Վաղուղիի, Ուրուտի հողատարածությունների

արանքում եւ զբաղեցնում է մոտավորապես 50 քառակուսի կմ տարածք: Ներկայիս տեղանքում գյուղը գտնվում է 1931 թ. ապրիլ-մայիսից, թեև այդտեղ հնում էլ բնակավայր է եղել:

Մինչև 1931 թվականի ապրիլի 27-ի ավերիչ երկրաշարժը Չարժիսը գտնվում էր 1,5 կմ հարավ գտնվող Ներքի շենոմ (այդտեղ, ինչպես նաև հետագայում՝ մինչև 1968 թ. հուլիսի 3-ը, գյուղը կոչվել է Յայջի):

Ներքի շենը Չարժիսի համար գյուղատեղի է ծառայել շուրջ երեք դար: Դրանից առաջ, անտարակույս, Ներքի շենը նույնպես բնակատեղի է եղել, ինչը վկայում են այնտեղ առայսօր պահպանվող ճարտարապետական, պատ-

Գյուղի տարածքում կա տասը գյուղատեղի, որոնցից յուրաքանչյուրը խոսակցության առանձին նյութ է: Գյուղի տարածքում է 1722 թ. Դավիթ Բեկը տվել առաջին ճակատամարտը՝ ջարդելով կարաչոռլու թուրքերին:

Ներքի շենի Սուրբ Մինաս եկեղեցին

մամշակութային արժեքները, վիմական արձանագրությունները:

Հարժիսի կիրճում է գտնվում Հարժիսի լիճը, որն առաջացել է 1974 թ. ապրիլ ամսին՝ սողանքի հետեանքով: Այդ լիճը, առանց չափազանցության. ներկայիս Սյունիքի հրաշալիքներից մեկն է:

Գյուղի տարածքում է գտնվում (Քարվանսարայից հյուսիս) մեկ ուրիշ լճակ, որը մատենագիտության մեջ անվանվում է Ուչթափա գյուղ կամ Ուչթափալարի լճակ:

Գյուղի տարածքում կա տասը գյուղատեղի, որոնցից յուրաքանչյուրը խոսակցության առանձին նյութ է: Գյուղի տարածքում է 1722 թ. Դավիթ Բեկը տվել առաջին ճակատամարտը՝ ջարդելով կարաչոռլու թուրքերին:

Գյուղի հյուսիսային տարածքում է գտնվել Ուրարտական Արգիշտի 2-րդ թագավորի (714-685 թթ. մ.թ.ա.) սեպագիր արձանագրությունը: Այդ կողմերում է գտնվել Արտաշես 1-ին արքայի (189-160 թթ. մ.թ.ա.) արամերեն գրությամբ սահմանաքարը:

Հարժիսի տարածքում է 1987 թ. գտնվել (հնագետ՝ Օնիկ Խնկիկյան) «սկյութական» տիպի երկու նետասլաք, որ եզակի վկայություն են սկյութների՝ այդ տարածքում գտնվելու մասին:

Ներքի շենի արեւմտյան կողմում (Որոտանի աջ ափին) բարձրանում է մի ահագին ժայռ, որի գագաթին հնում եղել է մի ամրոց, որի հետքերը պահպանվում են մինչեւ հիմա: Այդ մասին գրում է նաեւ Երվանդ Լալայանը (Ջանգեզուրի գավառ, նյութեր ապագա ուսումնասիրության համար, Ա հատոր, էջ 68):

Մոտ չորս հարյուր տարի, եթե ոչ ավելի, Հարժիսը (ընդհատումներով) եղել է Տաթևի վանքի անխախտ սեփականություն՝ սկսած 906 թվականից:

Հարժիսի նախնական տեղագրության հարցը

Հարժիսի նախնական տեղի առնչությամբ մատենագիտության մեջ երկու տեսակետ է շրջանառվում:

I տեսակետ

Հարժիքի սկզբնական տեղը Ալան (Ալն) թագավոր կոչվող վայրն է, որ հա-



Վերջին տարիներին Սուրբ Մինաս եկեղեցու բեմը վերականգնվել է գյուղի դպրոցի տնօրեն Նորայր Եսայանի նախաձեռնությամբ ու ջանքով: Եկեղեցու ներսում բացառիկ մաքրություն է տիրում, եւ դա շնորհիվ Գրիգոր Օհանջանյանի:

մապատասխանում է Քուրդլար գյուղատեղիին: Այդ տեսակետի կողմնակից է նաեւ հնագետ Սեդրակ Բարխուդարյանը:

Հարժիքցիներն այդ վայրից բռնագաղթվել են 1586-1607 թվականներին, երբ Արաքսի ձախ ավազանին տիրեցին թուրքերը:

Այդ ժամանակ Քաշաթաղ-Մաղավուզից, ինչպես եւ Ծակեձոր-Հաբանդից ու Ծղուկ-Միսիանից բռնությամբ գաղթել են բնիկները՝ դեպի Գանձակի կողմերը: 1590-ականներից բռնագաղթի ենթարկված հայկական գյուղերը բնակեցվեցին քրդական մի քանի ցեղերով: Հենց այդ ընթացքում էլ Հարժիսը ժամանակավորապես դուրս եկավ պատմական ասպարեզից:

II տեսակետ

Հարժիքի սկզբնական տեղը Ներքի շենն է: Նման տեսակետ նախ հայտնում է Ղեւոնդ Ալիշանը (Սիսական, Վենետիկ 1893 թ.)՝ «Ի Լծենոյ մինչեւ ի սահմանս Տաթեոյ կամ ի Կամուրջըն Սատանայի մի միայն գիւղ կայ ի ձորեզրն Որոտան՝ յահեկէն, զրեաթէ միջասահման երկոցուն, այն է Եայժի, որ ի դրիցն՝ ըստ պատմութեանց եւ թուրքացի աղաաղութեան

Խաչի գլուխը, գտնվում է ներկայիս գյուղից Ներքի շեն իջնող ճանապարհի սկզբնամասում՝ ձորի պռնկին

անուանն՝ գուշակի լինելի Չարժիք հին գիւղ Յուցակին եւ պարգեագրաց տեքանց Սինեաց...»:

Երվանդ Լալայանը նույնպես կողմնակից է այդ վարկածին. «Լորաձորի եւ Տաթեւի սահմանների մէջ ընկնում է Եայժի գիւղը, որ ըստ Չայր Ալիշանի՝ նախկին Չարժիք գիւղը պիտի լինի: Սա գտնւում է Բազար-չայի ձախ ափին, հովտի լանջին, հիախսային կողմից պատած է բարձր ժայռերով...»:

Մեզ համար, սակայն, ընդունելի է առաջին տեսակետը, որը հիմնավորել ենք «Ձանգեզուր» թերթում հրատարակած մեր հոդվածում՝ «Չարժիս գյուղը գրավոր աղբյուրներում հիշատակվելու 1150-ամյակի առթիվ» (11 դեկտեմբերի 1990 թ.):

Չարժիս անվանման ստուգաբանման փորձ

Գրեթե մեկ վարկած կա այդ հարցում: Չարժիք տեղանունը (Չարժիսի նախածեղը) էթնիկ ծագում ունի, ասել է թե՛ գյուղը կրել է այդտեղ բնակվող տոհմի անունը: Զ-ն հոգնակիակերտ վերջածանց է: Այդպես են կարծում եւ Սորոս Չարաթյանը, եւ ճանաչված լեզվաբան Ալեքսանդր Մարգարյանը:

Չարժիք բառի ձեւափոխությամբ է, որ առաջ է եկել Յայջի անվանումը:

Դետոնդ Ալիշանն անվանումի նման փոփոխությունը համարում է «թուրքացի աղաաղութան» հետեւանք: Ալիշանի կարծիքն անվերապահորեն ընդունում է Երվանդ Լալայանը:

Ստեփանոս Օրբելյանի «Այոնիքի պատմություն» երկի թարգմանության, ներածության եւ ծանոթագրությունների հեղինակ Ա. Աբրահամյանի կարծիքով եւ՝ Չարժիք հին անունը հետո գործածվել է Չարժիս ձեւով (ք-ս), սա էլ ուշ ժամանակներում ժողովրդական ստուգաբանությամբ աղավաղվել ու ստացել է Յայջի ձեւը:

Տողերիս հեղինակը 1990 թ. դեկտեմբերի 11-ին «Ձանգեզուր» թերթում, ինչպես արդեն նշեցինք, քննարկել է այդ հարցը՝ «Չարժիս գյուղը գրավոր աղբյուրներում հիշատակվելու 1150-ամյակի առթիվ»: Մեր այդ հոդվածը



բարձր գնահատականի է արժանացրել բանասիրական գիտությունների դոկտոր, պրոֆեսոր, ճանաչված լեզվաբան Ալեքսանդր Մարգարյանը:

Այդ հոդվածում մի քանի հարցի պատասխան է տրվում: Մասնավորապես, ցույց է տրվում, թե ինչպես է կատարվել Չարժիք-Յայջի ձեւափոխությունը: Այն կարող էր տեղի ունենալ բառասկզբի Չ-Յ, բառամիջի ը-յ, ժ-ձ-ջ հնչյունափոխությամբ:

Իսկ հարժի բառարմատը... Ենթադրում ենք, որ այդ բառարմատն էթնիկական հասկացություն է, այն էթնոսի, այն ցեղախմբի, գերդաստանի անունը, որ սկզբնապես բնակվել է այդ տարածքում: Օրինաչափ է եղել նաեւ Չարժիքի վերածումը Չարժիսի: Ինչպես նշում է Ալեքսանդր Մարգարյանը, հայերենում քիչ չեն դեպքերը, երբ ոչ միայն հասա-

րակ, այլեւ հատուկ անունների հոգնակի հայցականն ինքնուրույն բառային-բառույթային արժեք է ստանում եւ գործածվում որպես բառի ուղիղ ձեւ:

Չարժիսի տարածքի գյուղատեղերի առնչությամբ ուսումնասիրությունները հանգեցրել են Յայջի անվանումի ստուգաբանման միանգամայն նոր վարկածի, որը խոսակցության առանձին նյութ է:

Ներքի շենի Սուրբ Մինաս եկեղեցին

Գեղեցկաշեն այդ եկեղեցու կառուցման տարեթիվը մատենագիտության մեջ չգտանք: Սակայն պարզորոշ երեւում է, որ կառուցվել է հին եկեղեցու հիման վրա:

Երբ 1970-ականների սկզբին Ներքի շենի այգիներում, դպրոցական արձա-



Հարժիսի լիճը, որն առաջացել է 1974թ. ապրիլին, ներկայիս Սյունիքի հրաշալիքներից մեկն է

կանացրել զանազակատան քանդումը, ովքեր են ստորացրել գյուղի հոգետրականներին: Բայց պատշաճ չենք համարում նրանց անունները հրապարակել...

Ջորավոր տապանաքարը, որտեղ Բարձրյալի հետ հաղորդակցության են բերում վախեցած կամ վերջույթներից թույլ մանկահասակ երեխաներին

Ներկայիս Հարժիսից Ներքի շեն ձգվող ճանապարհին՝ հաշի գլուխ անվանյալ վայրում, առաջին հայացքից սովորական մի տապանաքար կա: Տարածքի հին գերեզմանատներից է այդ վայրը: Այն գերեզմանատուն է ծառայել նաեւ 1931-ի երկրաշարժից հետո, երբ գյուղը դուրս է եկել սարավանդ: Ու այդ գերեզմանը գործել է մինչեւ 1950-ական թվականներ:

Ներքի շեն մեքենահարմար ճանապարհ բացելու պատճառով (1950-ականներին), որոշ գերեզմաններ այնտեղից հանվել եւ բերվել են գյուղի ներկայիս գերեզմանատուն: Սակայն վերոնշյալ տապանաքարը մնացել է ձորի պռնկին: Անսովոր մի պատկերաքանդակ կա այդ տապանաքարի վրա՝ կրծքերը կտրած աղջիկ... Ըստ ավանդազրույցի՝ թուրք հրոսակներն են աղջնակին պատժել, ով փորձել էր իր պատիվը փրկել... Դա եղել է շատ դարեր առաջ: Եվ այդ ընթացքում աղջնակի գերեզմանը ոչ միայն սրբատեղի է դարձել, այլև... Ջորավոր մի ուժ է իր մեջ ամփոփել այդ տապանաքարը, որի զորավորությունը կենսունակ է մինչեւ օրս:

Այդ զորավոր տապանաքարի աստվածային ուժով բուժում են ստանում վախեցած կամ վերջույթներից (ոտքերից, ձեռքերից) թույլ մանկահասակ երեխաները: Տապանաքարի մոտ (իրենց հետ բերած ջրով) լվանում են երեխայի ոտքերը, ձեռքերը եւ երեսը, որից հետո շերտ, որով ջուր է բերվել, փշրում են տվյալ տապանաքարի վրա... Մինչեւ հիմա էլ, ինչպես հարյուրամյակներ շարունակ, մանկահասակ երեխաներ են բերվում այդ սրբավայր:

Համապատասխան պատմում են,

կուրդին, օգնական էի մեր գյուղի իմաստուն բաղվանչիներին, օրերից մի օր հետաքրքիր դեպք տեղի ունեցավ:

Խաչատուր Սարգսյանը, ով 1912 թ. ծնված էր, ինձ առաջարկեց միասին մտնել եկեղեցի՝ ասելով. «Տեսնում եմ՝ հետաքրքրություն ունես մեր սրբավայրերի, հնությունների հանդեպ: Եւ ուրեմն քեզ ցույց կտամ մի գրություն, որ վկայում է եկեղեցու կառուցման տարեթվի մասին»: Ու ցույց տվեց եկեղեցու հյուսիսային կողմի աջ սյունի արեւելահայաց պատին դաջված մի արձանագրություն՝ թվ ՌՃԸ, որ նշանակում է 1659 թվական: Հորդորեց նաեւ՝ ուրիշներին ցույց տալ ու հանրայնացնել այդ թվականը:

Վերջին տարիներին եկեղեցու բեմը վերականգնվել է գյուղի դպրոցի տնօրեն Նորայր Եսայանի նախաձեռնությամբ ու ջանքով: Եկեղեցու ներսում բացառիկ մաքրություն է տիրում, եւ դա շնորհիվ Գրիգոր Օհանջանյանի:

1988 թ. մարտի 20-ին, հորս՝ Լազր Ալեքսանյանի մասնակցությամբ, զրույց ունեցանք համագյուղացի Համո Խաչանի հետ (1905 թ. ծնված): Նա պատմեց, որ Սուրբ Մինասի զանգը բերվել է Շուշիից: Այն բերել էր Մաքի ապերը՝ Մինասենց ազգից:

Ինչ ձակատագիր ունեցավ եկեղեցու զանգը... Մամիկոն դային (Մամիկոն Արամյան, ծնված 1898 թ.) 1988 թ. սեպտեմբերի 14-ին եւ նույն տարվա հոկտեմբերի 3-ին Գորիսում զրույց ունեցավ մեզ հետ:

Ըստ Մամիկոն դայու՝ եկեղեցու զանգակատունը քանդողների ղեկավարն էր Ղառի Սիմին: Ասացին, որ նա

է առաջինը բարձրացել եկեղեցու կտուր՝ զանգակատունը քանդելու: Իջեցված զանգը դրել են եկեղեցու ներսում, հետո տարել դպրոց...

Եկեղեցու վրա կատարված գրոհի մասին մեզ պատմել է նաեւ Խաչատուր Հայրապետյանը, 1988 թ. փետրվարի 6-ին (ծնված 1911 թ.): Ըստ Խաչատուր Հայրապետյանի՝ «Մինչեւ 1927 թ. եկեղեցին կանգուն էր եւ գործում էր: Տեր Ղետնդը եւ Տեր Գետրոզն էին վերջին հոգետր տերերը:

Գյուղում ժողովի տեղ չկար, հասարակական շենքեր չկային: Կոմերիտական ժողով հրավիրվեց ձմռանը, քարտուղարն Ապետնակ Մարտիրոսյանն էր: Հարց բարձրացվեց եկեղեցին վերցնելու եւ հասարակական շենք դարձնելու մասին: Նույն գիշերը կարմիր դրոշ բարձրացվեց եկեղեցու զմբեթ-զանգակատան վրա, իսկ առավոտյան զմբեթ-զանգակատունն արդեն քանդված էր: Այդ գործն արեցին կոմսոմոլի բյուրոյի անդամները... Գյուղսովետի ներկայացուցիչ Սիմոն Կիրակոսյանի միջոցով գույքի ցուցակը տերտերից վերցրինք, գույքը տեղավորեցինք խորանում:

1930 թ. տեր Գետրոզը Երեանից եկած մի պաշտոնյայի հարկադրմամբ հրաժարվեց իր հոգետր կոչումից: Իսկ 1931 թ. ապրիլի 25-ին Տեր Գետրոզին ստիպեցին, որ հասարակության համար զեկուցում կարդա՝ կրոնի խաբեության մասին: Դրանից երկու օր անց տեղի ունեցավ սարսափելի երկրաշարժ եւ գյուղն ավերվեց...»:

Անշուշտ, վերոնշյալ զրուցակիցներս մեզ տեղեկացրին, թե ովքեր են իրա-

թե մի քանի տարի առաջ Ամերիկայի Միացյալ Նահանգներից են երեխա բերել զորավոր այդ ուխտատեղի, եւ երեխան բուժվել է...

Պառավ խաչը

Ներքի շենում՝ Սուրբ Մինաս եկեղեցուց մոտ 20 մ հարավ-արեւելք գտնվող այդ խաչը, հավանաբար, տարածքի ամենահին սրբավայրն է: Գրեթե գետնափոր այդ սրբավայրի արեւելյան պատին մի մեծ քար է՝ ուշագրավ պատկերաքանդակով: Քանդակված է մի մարդ, ով շղթայակապ է արել, սանձել ու իրեն ենթարկեցրել սարսափելի գազանին...

Մեր գյուղի տարեցներն իրենց պապերից լսածն են պատմել՝ «Պառավ խաչը շատ զորավոր է, եւ նրան հավատով այցելողները կարողանում են վերահաս չարը խափանել...»: Պառավ խաչը շատ անգամ է չարը խափանել եւ դեռ խափանելու է...

Խաչի գլուխը

Ներկայիս գյուղից Ներքի շեն իջնող ճանապարհի սկզբնամասում է՝ ձորի պռնկին: Այդ վայրից ներքեւ Խաչին տակն է, իսկ խաչի գտնվելու վայրը՝ Խաչի գլուխը: Դարերի պատմություն ունի այդ սրբավայրը, ինչը վկայում են



Յին Յարժիքի կամ Ալան (Ալն) թագավորի Սուրբ Աստվածածինը

այնտեղ գտնվող՝ հիրավի բացառիկ խաչքարերը:

1980-ականներին սրբավայրի տարածքը կարգի է բերել եւ փոքրիկ ու սովորական մատուռ կառուցել երեւանաբնակ հարժիսեցի, լուսահոգի Բաբկեն Սամսոնյանը: Գյուղացիք հիմա երբեմն նաեւ Բաբկենի (Բաբոյի) խաչ են անվանում այդ սրբավայրը: 2019 թ. սրբավայրի մերձակայքը նորովի է բարեկարգել մոսկվայաբնակ հարժիսեցի Ավետիք Քոլյանը: Յարժիսցիների մեծ մասը հենց այդ վայր է մոմավառության կամ մատաղ անելու գալիս հիմա:



Յին Յարժիքի կամ Ալան (Ալն) թագավորի Սուրբ Աստվածածինը

Մատենագիտության մեջ այդ սրբավայրի անունը չգտանք, միայն ժողովրդական հիշողությունն է վկայում՝ եկեղեցու անունը Սուրբ Աստվածածին է: Կառուցված է սրբատաշ քարերով, ունեցել է կամարներ: Պահպանվել է արեւի ժամացույցը:

Գտնվում է Որոտան գետի ձախափնյա ձորալանջին, Յարժիս-Տաթեւ հետիոտն ճանապարհին, 14-րդ դարում Որոտան գետի վրա կառուցված կամրջի մերձակայքում: Դա, ինչպես արդեն նշել ենք, Ստեփանոս Օրբելյանի հիշատակած Յարժիք գյուղն է, որի բնակիչները 16-17-րդ դարի սահմանագծում ենթարկվել են բռնագաղթի, որտեղ այնուհետեւ բնակվել են թրքախոս քրդեր, ինչի համար էլ վայրը հետագայում կոչվել է նաեւ Քրդեր:

Յամո Խաչյանն իր հորից՝ 1860 թ. ծնված Ասրի Խաչյանից, լսել է մի պատ-

Ալն (Ալան) թագավորի գերեզմանը

մույթյուն, որը փոխանցել է մեզ: Ասրի խայցանն էր Հարժիսուն (Յայջիում) ընդունել Բաֆֆուն:

Ահա՛ «1881 թ. ամռանը կամ աշնան կողմերը, հայրս՝ Ասրի խայցանը, լսել էր, թե Բաֆֆին եկել է մեր կողմերը եւ գտնվում է Ալան թագավորում: Մի քանի հոգու հետ իջնում են այնտեղ՝ տեսնելու եւ գյուղ հրավիրելու նպատակով:

Բաֆֆուն հանդիպում են Քուրդյարի եկեղեցու մոտ գտնվող հայկական գերեզմանատանը՝ շատ հուզված վիճակում: Նա պատահաբար ականատես էր եղել, թե ինչպես են թուրքերը վարուցանք կատարում այդ գերեզմանատանը, գերեզմանաքարեր ջարդում, որոնց մի մասը խաչքարեր էին: Այդ պահին գերեզմանոց են գալիս մի քանի թուրքեր: Նրանցից մեկը լկտիոյթյամբ առավել աչքի է ընկնում, ըստ երեւոյթին, գյուղի իշխանավորներից էր: Բաֆֆին զայրացած հարցնում է՝ «Ո՞վ ես դու»:

- Ես Մաշադին եմ, - պատասխանում է թուրք իշխանավորը:

- Անունդ դրել են Մաշադի, բայց առանց խղճի ու ամոթի գերեզմանատուն ես ավերում, խաչքարեր կոտրում, ամոթ է, - արձագանքում է Բաֆֆին:

Շատ թե՛՛ բանակրվից հետո թուրք Մաշադին երդվում է Ալլահով, որ այսուհետ թոյլ չի տա քրիստոնեական գերեզմանատանը վարուցանք անել»:

Կիսավեր եկեղեցու գավթի մեջ մի մեծ տապանաքար կա՝ արձանագրությամբ, իսկ դուրսը՝ խաչքարեր: Այդ գերեզմանաքարի վրա գրված է. ԶԳԵՂԵՅԿԱՏԻՊ ԵՒ ԶԾԱՂԿԱՓԹԻԹ ԶԱՋ ԶԱՒՐԱԿԱՆ ԱԶԱՏԱԾԻՆ, ԴԵՌԱԲՈՅՍ ՄԱՆՈՒԿՆ ԱԼՆ ԿԻՍԱԻՐԵԱ ՓՈՒՏԵԱԼ ՅԱՇԵԱՐՅԷ, ԹՈՂԵԱԼ ՍՈՒԳ ԱՆՄԽԻԹԱՐ ԱՆԶԱԻԱԿ ԾՆՈՂԱՅՆ ԶԱՂԱՐԻՆ ԵՒ ԲԱԲԱՆԱԹՈՒՆԻՆ ՅԻՇԵՅԷ Ի ԶՍ. ԹՎԻՆ: ԶՅԵ:

Ըստ Սեդրակ Բարխուդարյանի՝ «Անունը կարող է նաեւ ՄԱՆՈՒԿ ՆԱԼՆ կարդացվել: Գերեզմանաքարը եռաստիճան հիմքի վրա սրանկյուն օրորոցաձեւ է. վերին մասերը՝ զարդարված քանդակներով. աջ կողմի տողերը ձակատին են գրված, կենտրոնի բաց մասում՝ հեծյալ որսորդ, որի առաջից փախչում է այծ կամ եղջերու»:

Եկեղեցու գավթի մուտքի մոտի խաչքարի վրա գրված է՝ :ՆՂԲ: թվ. յանուն Այ ու արքաուն Սմպատայ ու Տարսախին իշխանութեամբ... վերապատրոնութեամբ ես կուղ միաբանեցավ: Հիշես



Պետրոսախաչ. սրբավայրը, որտեղ շատ ուխտավորներ են այցելում



Քուրդո իշխանի կառուցած տաճարը

ՔՍ. ԱԾ. զՄամիկոյ թագոհի եւ ողորմեա:

Հնագետ Սեդրակ Բարխուդարյանն ավելացնում է. «Անձամբ ստուգելու հնարավորություն չենք ունեցել, դնում ենք ըստ Լալայանի: Բացահայտ է թվականի սխալը. Սմբատ արքան եւ Տարսախժը հայտնի Օրբելյան եղբայրներն են, 13-րդ դարի գործիչներ»:

Քուրդո իշխանի կառուցած տաճարը

Այդ տաճարի մասին գրավոր աղբյուրներում հիշատակություն գտանք, այն էլ Սերո հասնաղայանի գրքում: Ահա՛ «Ձորակում մի հին ավերակ տաճար կա, դրան կամարին՝ գրեր. «Կանգնեց սրբ դաճարս Քրդիկ իշխան...»» (Հայրենապատում, հատոր Ա): Սերո հասնաղայանը նաեւ նկարագրում է այդ վայրը:

Դատելով սավածից՝ այդ վայրը ներկայիս Հարժիսից Հալիձոր եւ Շինուհայր ձգվող դաշտային ճանապարհի վրա է՝ Վերին Քուրդյար կոչվող բնակատեղիի (հյուսիսից հարավ ձգվող) ձորակի արեւելյան ափին: Կիսավեր այդ շինությունը հիմա էլ կա:

17-րդ դարում, երբ հայկական հնամենի այդ գյուղը բնակեցվեց թրքախոս քրդերով, Աստծո այդ տաճարը վերածվեց մզկիթի, իսկ ձորակը կոչվեց մեջիդի (մզկիթի) ձոր. այդպես էլ կոչվում է մինչեւ հիմա: Մեծն Սերո հասնաղայանը, սակայն, Քուրդո իշխանի հարցում ոչ փաստարկված մտքերի մեջ է ընկնում: Նրա ասելով՝ «Ձորում Որոտանի վրայի հին կամրջին այստեղ ասում են Քրդիկի կամուրջ: Սա եւս կառուցել է Այունյաց Քուրդո իշխանը ութերորդ դարի սկզբին:

Այս Քրդիկ իշխանի անունն է կրում կանգուն կամուրջը եւ մոտի ավերակ գյուղատեղին»:

Անշուշտ, դա այդպես չէ, քանզի կամուրջը կառուցվել է 14-րդ դարում, իսկ «մոտի ավերակ գյուղատեղին» Յարժիք գյուղի նախնական տեղն է (առաջին վարկած) կամ Նորիք գյուղը (երկրորդ վարկած, որի հեղինակը Մորուս Յասրայանն է): Իսկ Քուրդո իշխանի կառուցած տաճարը, ամենայն հավանականությամբ, Բերդ խոշոր գյուղի տաճարն է եղել, որը խոսակցության առանձին նյութ է: Քուրդոն, ի դեպ, Սյունիքի նշանավոր իշխաններից էր: Նրա անունը հիշատակում է Ստեփանոս պատմիչը, երբ նշում է Սյունիքի իշխանների հաջորդականությունը, ով իշխել է Յովհաննեսից հետո՝ 18 տարի:

Պետրոսախաչ. ահա եւ զորավոր ու փափագելի սրբավայրը, որտեղ շատ ուխտավորներ են այցելում

Բարգուշատի լեռնաշղթայի հյուսիսային ճյուղավորման գագաթում գտնվող այդ սրբավայր այցելեցինք 2019 թ. նոյեմբերի 17-ին: Լեռնաշղթայի այդ ճյուղն ընկած է Տաթևի եւ Յարժիս գյուղերի միջև: Երկու կողմից էլ բարեհարմար է գագաթ բարձրանալը: Բայց մենք Պետրոսախաչ բարձրացանք Տաթևի կողմից: Ընդ որում՝ լեռնագագաթի հարավային ստորոտում գտնվող աղբյուրից հետո ճանապարհը պետք է անցնեինք ձիով կամ ոտքով:

Մենք ճանապարհ ընկանք ոտքով, սակայն գագաթի մատուցներում մեզ միացավ Տաթևի միջնակարգ դպրոցի 11-րդ դասարանի աշակերտ Գետրոգ Գրիգորյանը՝ իր ձիով:

2031մ բարձրության Պետրոսախաչի իշխող բարձունքից երեսուն են եւ Մեծ Իշխանասարն ու Աղդաթարանը, եւ Արամագոն ու Գլուխ Ձագեձորոն, եւ Յարժիսի կիրճն ու Յարսնաձորը, նաեւ Ուխտասարը: Պետրոսախաչի մենավոր ու կոտրած խաչի մոտ մենք մոմ վառեցինք եւ աղոթք բարձրացրինք առ Աստված՝ խաղաղության եւ Սյունյաց աշխարհի բարգավաճման համար:

Որոշ մասնագետներ Պետրոսախաչը նույնացնում են Յաբանդ գավառի Պետրոսկա վանք գյուղի սրբավայրի հետ, որը վիճելի է:

Պետրոսախաչից վերադարձանք Յարժիսի կիրճով: Լեռնալանջերով ու անտառներով ձգվող կաճաններով նախ

իջանք Յին Յարժիք բնակատեղի, որ նաեւ Ալն (Ալան) թագավոր է կոչվում, որտեղից էլ ճանապարհը շարունակեցինք Արմեն Թովմասյանի ամենագնացով...

Պետրոսախաչից Յին Յարժիք (Ալան թագավոր), ապա եւ Ներքի շեն ու ներկայիս Յարժիս ձգվող ուղին այն ճանապարհն է՝ հարավից եկող, որ Զարվանսարայում (Յարժիսի տարածք) միանում է Արարատյան դաշտից-Նախիջևանից դեպի Պարտավ եւ Աղվանք տանող հին ճանապարհին: Իսկ Որոտան գետն անցանք 14-րդ դարում կառուցված չքնաղ մի կամրջով, որ գտնվում է Յին Յարժիքում (Ալան թագավոր կոչվող վայրում):

Յ.Գ. Պետրոսախաչի զորավորության հետ կապված մի ավանդազրույց է մեզ փոխանցում Ստեփան Լիսիցյանը «Ձանգեզուրի հայերը» գրքում (էջ 129): Սիսա՝ «Երաշտի ժամանակ մատաղ էին մորթում. խեղդվածի գերեզմանի վրա ջուր էին ածում, եւ այնտեղից բերած ջուրը արտում ցանում, կամ մի զորավոր քար տեղից վերցնում, գետի կամ աղբյուրի մեջ լողացնում եւ բերում նորից տեղը դնում: Այդպիսի խաչքարեր կամ պարզ գերեզմանաքարեր գյուղերից շատերի մոտ կային:

Օրինակ՝ ...Պետրոսախաչը: Տաթևում են եւ այս միջոցին: Կիրակի առավոտ, երաշտի ժամանակ աղջիկները ման են գալիս տնտոն, հավաքում են զանազան ուտելիքներ եւ հետները տանում մի սարի գլուխ, որտեղ ընդհանուր ճաշ են սարքում, երգում, ուտում, խմում, զվարճանում: Այդ սարից ճաշից հետո վերցնում են մի քար եւ տանում են մոտակա վտակը: Այդ ծիսակատարության ժամանակ աղջիկները չպիտի են նայեն: Քարը ձգում են ջրի մեջ եւ նրա մեջ թողնում մի նկատելի տեղ, որ երբ արդեն հարկավոր չի լինի՝ տանեն ետ դնեն հին տեղը, թե չէ սաստիկ անձրեղը կարող է սրբել՝ տանել բոլոր ցանքերը»:

Ենթադրվում է, որ Պետրոսախաչը Պետրոս ձգնավորի գերեզմանի խաչքարն է (Ստեփան Լիսիցյանը նույնանուն խաչքար է հիշատակում Տաթևի մերձակայքում, որին վերագրվում էր անձրեւ բերելու կամ դադարեցնելու զորություն):

Պետրոսախաչի մասին հավելյալ տեղեկություններ կան սույն համարի՝ Տաթևի գյուղին նվիրված հոդվածում:

Փեղի խաչը

Այդ սրբավայրը, ցավոք, 1970-ականներին ավերել են, ու հիմա հետքն անգամ չի երեսում: Փեղի խաչը գտնվել է Նվածորում: Դա Յարժիք նախատեղի (Ալան թագավորի) արեւմտյան մասով՝ հյուսիսից հարավ (մինչեւ Որոտան գետ) ձգվող ճորն է: Մինչեւ հիմա էլ ճորն այդպես էլ կոչվում է:

Նվածորի շարունակությունը հյուսիսում Ղալուջի ճորն է (Բերդի ճորը): Տարեցները պատմում էին, որ Նվածորի վերին մասը (չիասած Ղալուջի ճոր) նաեւ խաչի ճոր է կոչվել:

Իսկ Նվածորից արեւմուտք ընկած փոքրիկ տախտը (Եզնատախտը) նաեւ խաչի տախտ է կոչվել: Տարեցները պատմում էին, որ Փեղի խաչը ծառի հսկա քրթուկից (կոճղից) բխող ջուր էր, որն ընկալվում էր իբրեւ սուրբ ջուր:

Գեղակերտ խաչքարը, որ Յարժիք բնակատեղիից բերել են Գորիսի եւ գտնվում է Սուրբ Գրիգոր Լուսավորիչ եկեղեցու բակում

Խաչքարը Գորիս է տեղափոխվել 1980-ականներին՝ շրջանի ղեկավարության նախաձեռնությամբ, Գորիս քաղաքում մշակութային նշանակություն ունեցող քարերի թանգարան ստեղծելու նպատակով, որ հետագայում սխալ է համարվել:

Դղղնածակ կոչվող քարանձավը, որ Տաթևի վանքի գաղտնարաններից մեկն է համարվել

«Սյունյաց երկրի» ստեղծագործական խումբն այդ քարանձավ այցելեց 2019 թ. հոկտեմբերի 6-ին: Երթուղին այսպիսին էր՝ Յարժիս - Ներքի շեն - Յարժիսի լիճ, որտեղից բարձրացանք կիրճի հարավային լեռնալանջը՝ մոտ 700-800 մ հեռավորության վրա գտնվող: Յատկապես վերջին հատվածը դժվարանցանելի է, եւ մեծ ջանք պահանջվեց բարձրանալու համար:

Մեզ ուղեկցում էին Յարժիս գյուղի մի խումբ երիտասարդներ՝ Յրայր Ղետնդանի գլխավորությամբ (Արմեն Ավանեսյան-Ալեքսանյան, Սամվել Բաբայան, Մուշեղ Օհանջանյան): Վերջին երեքը ձիերով էին, թեւ Յարժիսի լճից դեպի բարձունք ձգվող ճանապարհն անանցանելի էր ձիերի համար (ձիերը թողեցինք լճի մոտակայքում):

...Դղղնածակ խորհրդավոր քա-



Դղղղնածակ կոչվող քարանձավը, որ համաշխարհային ծանաչում ունի

րանձավի մասին լսել էի դեռևս մանկության տարիներին: Դղղղնածակ այցելած համազրուցիներս պատմում էին, որ այնտեղ՝ քարանձավի խոռոչներում տեսել են մատյաններ, գորգերի եւ կարպետների կոյտեր, որոնք փլվում-մոխրանում էին, երբ ձեռք էին տալիս:

Յետագայում, երբ արդեն սովորում էի պատմության ֆակուլտետում, իմ համազրուցի Թանգի Յայրապետյանն այդ մատյաններից մի մասունք նվիրեց ինձ, իսկ ես՝ հնագիտության ծանաչված դասախոս Վարչամ Ավետյանին (դա A4 չափսի թղթի մեկ քառորդի չափ կտոր էր):

Գյուղի տարեցներն էլ պատմում էին, թե քարանձավը Տաթեի վանքի ամենամեծ եւ ապահով ստորգետնյա գաղտնարանն է եղել կամ պատասպարանը: Բայց տարիների ընթացքում քարանձավի ներսում փլվածքներ են գոյացել, ու հիմա հատուկ եւ մասնագիտացված արշավախումբ է պետք, որպեսզի ստորգետնյա այդ տարածքում կողմնորոշվենք, գնանք մինչեւ վերջ, ճշտենք քարանձավի ներսի ծանապարհների ճյուղավորումները, անդունդները եւ խոռոչները:

Ասում են՝ Դղղղնածակը երկու մուտք ունի: Մենք քարանձավ մտանք հյուսիս-արեւելյան մուտքից, որ գլխավոր մուտք է համարվում: Երկրորդ մուտքը գտնելու համար անհրաժեշտ է, ներս մտնելուց հետո, ճամփա ընկնել աջ խոռոչով... Մեզ ուղեկցող տղաները գնացին այդ ուղղությամբ, բայց, ինչպես հետո պարզվեց, երկրորդ մուտքը չգտան: Գտան միայն մի փոքր անցք-լուսամուտ՝ հյուսիսահայաց ուղղությամբ, որտեղից լույսի ճառագայթներ էին թափանցում, իսկ ելք չկար:

Յետո դադարեցրինք առաջխաղացումը, քանի որ չէինք վերցրել համապատասխան պարագաներ՝ թթվածին, լուսավորության միջոցներ, պարաններ, չէինք ձեռնարկել անվտանգության միջոցառումներ...

Յետո դադարեցրինք առաջխաղացումը, քանի որ չէինք վերցրել համապատասխան պարագաներ՝ թթվածին, լուսավորության միջոցներ, պարաններ, չէինք ձեռնարկել անվտանգության միջոցառումներ...

...Դղղղնածակ կոչվող քարանձավի հանդեպ հետաքրքրություն է առաջացել նաեւ աշխարհի տարբեր երկրներում: Մի քանի ամիս առաջ էր, որ Մեծ Բրիտանիայից գիտական արշավախումբ եկավ Դղղղնածակ:

Ինչ ծագում ունի Դղղղնածակը: Այդ առումով երկու կարծիք կա՝ ձեռակերտ եւ անձեռակերտ: Մեր կարծիքով (առերեւոյթ ստացած տպավորությունից)՝ դա ձեռակերտ քարանձավ է. նման ենթադրության տեղիք են տալիս՝ նախ՝ մուտքից դեպի ձախ ձգվող պատի հետքերը, ապա քարանձավի ներսի ճյուղավորումները, որ իսկական լաբիրինթոս են հիշեցնում, այնուհետեւ քարանձավի ներսի պատերի վրա (20-30 մ բարձրությամբ) փորված փոքր քարանձավները:

Յայտատանի քարանձավագիտական կենտրոնի նախագահ, ճարտարապետության դոկտոր Սամվել Շահինյանի կարծիքով՝ դա կարստային քարանձավ է՝ առաջացած երկրաբանական, քիմիական երեւոյթների ազդեցությամբ:

Կարստային ասելով՝ Սամվել Շահինյանը նկատի ունի նախկին Յարավալավիայի հյուսիս-արեւմուտքում (Իստրիա թերակղզուց հյուսիս) գտնվող, աշխարհի ամենանշանավոր քարանձավներից մեկի՝ Պոստոյնսկա-Յամա քարայրի տեսակը: Կարստ կամ Կրաս սարավանդի անունից առաջացած երեւոյթ-քարանձավները (կարստային) ջրի եւ քիմիական պրոցեսների արդյունք են, ինչպիսին կարող է լինել նաեւ Դղղղնածակը: Բոլոր դեպքերում այդ հարցի գիտական պատասխանը դեռեւս տրված չէ:

Իսկ ինչպես է ստուգաբանվում քարանձավի անունը՝ Դղղղնածակ:

Սամվել Շահինյանի կարծիքով՝ «Մնվանումի արմատը, ամենայն հավանականությամբ, դաղղղան բառն է: Դաղղղանը կախարդագործ է, հմայի, թալիսման: Դաղղղաններն օգտագործվել են հին Յայաստանում: Յին հայերը համարում էին, որ դաղղղաններն իրենց մեջ գերբնական ուժ ունեն եւ պաշտպանում են մարդկանց չար աչքից, դժբախտություններից եւ սատանայից»: Թե ինչով էր պայմանավորված քարանձավի՝ գերբնական ուժ ունենալը, կարելի է միայն ենթադրություններ անել:

Քարվանսարա

1343 թ. կառուցված այդ հուշարձանը ներկայացնում ենք ըստ հնագետ Սեդրակ Բարխուդարյանի: Ահա՝ «Կոտրած քարվանսարա. կիսավեր իջեանատուն, գտնվում է գյուղից մոտ 3 կմ հյուսիս, բաղկացած է մի քանի բաժանմունքներից, շինված է սրբատաշ քարերով, արեւմտյան մուտքի ձախարհի գտնվում է խիստ եղծված արձանագրություն, ուր պահպանվել է թվականը՝ 1319 եւ Օրբեյանների անունները՝ Ի ԹՎ. :ՉԿԸ: ԵԻ ԻՇԽԱՆ ՕՐՊԷԼ, ԲԷՇՔԵԼ:

Այս հուշարձանը կարելի է նրանով, որ իր տեղադրությամբ պարզում է Արարատյան դաշտից-Նախիջեանից դեպի Պարտավ ու Աղվանք տանող հին ծանապարհի հատվածների ուղղությունը:

Յնի նման ներկայումս էլ ծանապարհը Նախիջեան գետի ափերով հասնում է Բիչանագի լեռնանցքը, ապա իջնելով՝

**Քարվանսարա.
1343 թ. կառուցված**

Որոտանի ափերով մտնում է Անգեղակոթ գյուղը եւ այնտեղից, Սիսիանին չհասած, թեքվում է դեպի հյուսիս եւ բաց դաշտերով ընթանալով, Ուչ թափալարների հյուսիսից անցնում եւ մտնում է Գորիս:

Հին ճանապարհի վտանգավոր տեղամասերում՝ փոթորիկների եւ ձյունի ժամանակ չչեղվելու համար՝ ճանապարհի երկու կողքերին տնկել են ցից քարեր 1,5-2 մ բարձրությամբ. այդպիսի ճանապարհաքարեր մնացել են ընկած եւ կանգուն վիճակում են ինչպես «Կոտրած քարվանսարայի» մոտ, այնպես էլ այլ կետերում:

Քարերի մի մասը վերին ծայրում ունի անցք, որն ապացույց է, որ քարը տալու միջոցով են տեղափոխվել եւ հեռու տեղից»: Այդ ճանապարհը նաեւ Աղի ճանապարհ է կոչվում (Նախիջեանի աղի հանքերից եկող), որին Քարվանսարայում միանում է հարավից եկող ճանապարհը: Աղի ճանապարհի նշանակությունը նվազեց Թուրքմենչայի դաշնագրությունից հետո:

**Միջնադարյան կամուրջ
Որոտան գետի վրա**

Ճանաչված ճարտարապետ Վարազդատ Չարությունյանի կարծիքով (Միջնադարյան Հայաստանի քարավանատներն ու կամուրջները, էջ 101)՝ «... Կառուցված է Որոտանի նեղ մասում. նրա խելերը հենվում են երկու բարձր ժայռերի վրա: Ձախ կողմի խելը փոքր ինչ ցածր է աջափնյա խելից, որի ժայռի հիմքերը կազմում են աջափնյա ժայռերի ուղղակի շարունակությունը: Պետք է ենթադրել, որ այն կառուցվել է... 14-րդ դարի կեսում:

Այդ երկու կառուցվածքը միասին (նկատի ունի նաեւ Քարվանսարան)... սպասարկում էին դեպի Տաթեւ տանող ճանապարհը: Կամուրջը, երկու ձակատի կամարներից բացի, որոնք շարված են սրբատաշ սեպաքարերից, ամբողջությամբ կառուցված է բազալտի անտաշ քարերից, կրաշաղախով: Կամրջի ընդհանուր երկարությունը կազմում է 31,0 մ, կամարային բացվածքը՝ 12,0 մ, իսկ ընդհանուր լայնությունը՝ 3,5 մ, որից



Շիշթափա դիցական սարը

երթեւեկելի մասը կազմում է 2,15 մ»:

Շիշթափա դիցական սարը

Հարժիս գյուղի մերձակայքում է գտնվում Շիշթափա լեռը (Կովկասի 5 վերստանոց քարտեզում՝ Շիշտապա): Շիշթափան լեռնագագաթ է ՀՀ-ում, Սյունիքի բարձրավանդակում, Սիսիանի եւ Գորիսի շրջանների սահմանագլխին, Հարժիս գյուղից՝ հյուսիս-արեւմուտք, բարձրությունը՝ 2235 մ:

Սերգեյ Ումառյանը կարծում է (Սյունիքը դիցարան, Երեւան 1981), թե Շիշթափայի սկզբնական անունը եղել է Սիսթափա: Նրա կարծիքով (ի դեպ, դա միայն նրա տեսակետը չէ)՝ «Սիս արմատով...տեղանունները նախնական ծա-

գումով արտահայտել են մեկ իմաստ՝ ծիսարան կամ զոհարան» (նշված գրքի էջ 18):

Շիշթափա լեռան հարավ-արեւելյան լանջին՝ քարաժայռի հովանու ներքո է գտնվում մի մատուռ-սրբատեղի: Տարածքի վրա գտնվող խաչքարը հուշում է նրա ժամանակը՝ 1347 թ.:

Մարդու դիմապատկերով վիշապակոթողը

Մ.թ.ա. 2-րդ հազարամյակի վիշապակոթողն ուղղածիգ, նեղ եւ բարձր սյուն է՝ իր ձեռով եւ չափով նման վիշապի, նիստերից մեկի վերջնամասում մարդու դիմապատկեր է՝ երկարավուն դեմքով, կիսաբաց բերանով, կանո-



Միջնադարյան կամուրջ
Որոտան գետի վրա

նավոր դիմագծերով: Վիշապակոթողն առնչվում է պտղաբերության Ֆալլիկ պաշտամունքին եւ սլացիկությամբ ուղղված է դեպի երկինք: Վիշապակոթողը ներկայումս գտնվում է գյուղի մշակույթի տան բակում:

Նորահայտ կուռքը լրացնում է Յարժիսի սրբազան լանդշաֆտից գտնված հուշարձանների շարքը: Մարդու դիմապատկերով վիշապակոթողը տարիներ շարունակ ցուցադրվում էր Երեանում՝ Հայաստանի պատմության թանգարանում կազմակերպված «Քարերը ժողովելու ժամանակը» խորագրով ժամանակավոր ցուցահանդեսում:

Հինգ դիմաքանդակով քարե կուռքը

Գտնվել է ներկայիս գյուղատեղիում: Կերտված է սպիտակագորշ որձաքարից, ունի 76 սմ բարձրություն եւ զարդարված է հինգ դիմաքանդակով: Մ.թ.ա. 2-րդ հազարամյակի այդ հուշարձանը պահվում է Գորիսի երկրագիտական թանգարանում:

Մենհիրներ

Գյուղի տարածքում գտնվում են բազմաթիվ մենհիրներ՝ նախնադարյան համայնական դարաշրջանի պաշտամունքային հուշակոթողներ՝ նվիրված նախնյաց հիշատակին: Դրանցից երկուսը գտնվում են գյուղի կենտրոնի խանութի պատի տակ:

Պաշտամունքային այլ հուշարձաններ

Ներկայիս գյուղատեղիում գտնվել են պաշտամունքային բազում հուշարձաններ:

1. Մարդակերպ քանդակ կամ կուռք, որ հայտնաբերվել է 2017-ին՝ գյուղի գերեզմանատանը հողային աշխատանքներ կատարելիս:

2. Կնոջ կիսամարմին՝ պղկված գլխով, բազալտ, բարձրությունը՝ 1,25 մ, լայնությունը՝ 50 սմ:

Գտնվում է Յարժիսում՝ Արամ Սարգսյանի տնամերձում (հայտնաբերվել է 1942-ին):

3. Դիմամասը վնասված գլուխ, տեղական սպիտակ քար, բարձրությունը մոտ 50 սմ, լայնությունը՝ 25 սմ:

Գտնվում է Արամ Սարգսյանի տնամերձում: Այդ, ինչպես եւ նախորդ հուշարձանը, գտել է նրա հայրը՝ Խաչատուր Սարգսյանը: Հուշարձանների հետ կապված ավանդազրույց կա գյուղում՝ դրանց զորավորության եւ խորհրդավորության մասին:

4. Եւ մի քանի մարդակերպ քանդակներ կամ կուռքեր, որ պահվում են գյուղի Համլետ Մինասյանի անվան միջնակարգ դպրոցում:

5. Եւ երկու հուշարձան, որ գյուղի տարածքից հանվել են ոչ օրինական ծանապարհվ. պատկան մարմինները պարտավոր են դրանք Գորիսից վերադարձնել Յարժիս:

Բազում առասպելներից երկուսը, որ իրական հիմքեր ունեն

Յարժիսի մասին կամ գյուղի պատմության շուրջ դարերի ընթացքում հյուս-

վել են բազում առասպելներ, լեգենդներ: Դրանցից երկուսը՝ ստորեւ:

Առաջինը Յարժիս անունով աղջկա առասպելն է, որը մի քանի տարբերակ ունի: Առասպելը վկայում է, թե շատ հին ժամանակներում, Որոտան գետի մյուս երեսին ծվարած Լծեն գյուղից մի տղա գետն ի վար գնում է Հալիձոր գյուղ՝ աղ բերելու:

Մթին անտառի մեջ հանկարծ հանդիպում է մի աղջկա: Տղան ընկնում է նրա հետեւից եւ բռնում յոթ օր հետապնդելուց հետո: Աղջկա անունը Յարժիս է լինում: Տղան ամուսնանում է չքնաղ այդ աղջկա հետ: Եվ նրանց ամուսնությունից էլ առաջանում են գյուղն ու գյուղանունը:

Երկրորդը Յարժիսի վերածննդի մասին է, որ նոր կյանք առավ Ներքի շենում:

...Գյուղը բռնագաղթի է ենթարկվում: Բնակչությանը տանում են Նախիջեանի ուղղությամբ: Ղուկաս անունով մի երեխա աննկատ հետ է ընկնում քարավանից, մնում մի քարի տակ:

Երեք օր հետո երեխային կիսամեռ վիճակում գտնում է մի նախիջեանցի եւ տանում-պահում իր վեց տղա երեխաների հետ: Երեք տարի անց Տաթեւի վանքի վարդապետը լսում է այդ երեխայի մասին, գալիս է Նախիջեան ու երեխան հետը բերում Տաթեւ:

Եպիսկոպոսը պահանջում է Ղուկասին կուսակրոն դարձնել, բայց վարդապետը չի համաձայնվում:

- Սրա հայրենական գյուղն ամայի է, ավեր, այս երեխայով կենդանացնենք գյուղը:

Այդպես էլ արվում է...

Տարիներ անց նրան ամուսնացնում են Տաթեւ գյուղից մի աղջկա հետ եւ բերում-բնակեցնում իր պապերի ավերակներում: Յարժիս գյուղը նորից է շենանում եւ բազմանում... Գյուղ են վերադարձել հիմնականում նրանք, որոնց նախնիները տարիներ առաջ բռնագաղթվել են այդտեղից: Այդտեղ են տեղափոխվել եւ մշտական բնակություն հաստատել նաեւ Լորաձորի Մրոց գյուղի բնակիչները:


ՍԱՄՎԵԼ ԱԼԵՔՍԱՆՅԱՆ

ԵՐԹՈՒՂԻ 20

Տաթև գյուղը, որ հիշատակվում է դեռևս Գահնամակում՝ «Տաթևյանք՝ իբրև բնակարան ավագաշուք տոհմի»

Տաթևը Հայաստանի հնագույն բնակավայրերից է: Հիմնադրվել է վաղ միջնադարում (4-րդ դար): Դեռևս Գահնամակում է հիշատակված «Տաթևյանք» անձնանունը: Հնում մեծամասամբ մտել է Ծղուկ, երբեմն Բղեն գավառների մեջ:

Գտնվում է Որոտան գետի աջ կողմում՝ բարձրադիր սարահարթի վրա: Ութերորդ դարավերջից Այունիքի եպիսկոպոսության աթոռանիստն էր եւ երկրամասի աչքի ընկնող բնակավայրերից մեկը, որը գրավոր աղբյուրներում երբեմն նույնիսկ քաղաք է անվանվել:




Մատենագիտության մեջ Տաթև գյուղն անվանվել է նաեւ Ստատեւ, Տատեւ, Տատիվ...

Տաթև գյուղի եւ վանքի մոտով է հոսում Տաթևի գետը (Տաթև, Տաթևի ջուր, Տաթևջուր, Չղրվանի գետ, Գինեկան գետ...): Սկիզբ է առնում Բարգուշատի լեռնաշղթայի փեշերից, Տանձատափ գյուղից ներքեւ միանում Որոտանին: Հոսում է գառիվեր լանջերով ու խոր ձորերով, երկարությունը՝ 13 կմ, ավազանը տեղ-տեղ անտառապատ է:

«Село Татев» աշխատության հեղինակ Ն. Գրիգորովի կարծիքով (Сборник материалов для описания местностей и племен Кавказа, 1892)՝ Տաթև գյուղն իր անվանումը ստացել է համանուն վանքի անվանումից (այդ մասին՝ Տաթևի վանքին նվիրված մեր հրապարակման մեջ), որը վիճելի է:

Դավիթ-բեկի ծննդավայրի վերաբերյալ

Տաթևի Սուրբ Մինաս եկեղեցին



Գյուղ Տաթև

սանդրին. ի դեպ, վերջինս նույնպես Տաթևի գավակ է:

Տաթև գյուղից է խորհրդային Միության հերոս Սուրեն Առաքելյանը, ում հուշակոթողը գյուղի միջնակարգ դպրոցի բակում է:

Տաթևը՝ երեք դար շարունակ մահալի կենտրոն

Մահալը (գավառը) կազմավորվել է Պարսկաստանի տիրապետության շրջանում եւ պահպանվել 16-րդ դարից մինչեւ 19-րդ դարասկիզբ: Մահալի կենտրոնը Տաթև գյուղն էր:

Ըստ Ստեփան Լիսիցյանի՝ 1805 թ. մահալի մինրաշի մելիքը Պողոսն էր՝ Օրբելյանների տոհմից:

Մահալի սահմանների մեջ էր գրեթե ամբողջ Գորիսի (երբեմնի) վարչական շրջանը: Ամբողջապես հայաբնակ մահալ էր. այդտեղի 698 ծխից, որոնք տեղավորված էին 13 գյուղում, միայն 25-ն էին թուրք:

Մահալում էին գտնվում նաեւ թուրք բնակիչներ-քոչվորներ, ովքեր բնակվում էին ձմեռանոցներում:

1841 թ. (սենատոր Յանի մշակած օրենքի համաձայն) ստեղծվեց Չանգեզուրի մահալը՝ Գորիս կենտրոնով: Տաթևի մահալի արեւելյան հատվածը մտավ Չանգեզուրի մահալի մեջ:

Դրանով, կարելի է ասել, ավարտվեց Տաթևի մահալի երեք հարյուր տարվա գոյությունը:

Տաթևը վերջին գյուղն էր, որտեղ Օրբելյան հռչակավոր տոհմը պահպանում էր իր իշխանությունը: Օրբելյան տան վերջին ներկայացուցիչը հուդաբախշի բեկն էր (ծնվել է 1819 թ.): 1931 թ. նա (ըստ Ստեփան Լիսիցյանի) 112 տարեկան էր եւ մերձիմասի վիճակի մեջ էր: Խուդաբախշին Մելիք Մանուչարի որդին էր: Մելիք Մանուչարն էլ հաջորդել

Տաթևի Սուրբ Մինաս եկեղեցին

վարկածներից մեկն էլ առնչվում է Տաթև գյուղին: Տաթևացիները մինչեւ հիմա էլ համոզված են, որ Դավիթ-բեկն իրենց գյուղի գավակ է: Այդ նկատառումով է, որ ծագումով տաթևացի քանդակագործ Արամայիս Առաքելյանը պատրաստել

է Դավիթ-բեկի արձանը եւ տեղադրել գյուղի կենտրոնում:

Նույն վարպետի ձեռամբ պատրաստվել եւ Դավիթ-բեկի արձանի հարեանությամբ տեղադրվել է Կոնստանտին Օրբելյան մեծ երգահանի կի-



էր իր հայր Մելիք Օսեպին, ում իշխանությունն անցել էր իր հայր Մուսայից՝ անժառանգ մահացած Մելիք Պողոսի եղբորից: Խուդաբախշի բեկը պատմել է, թե Մելիք Մանուչարը գրելիս է եղել իր ժամանակի Տաթևի անցուղարձը եւ պահում էր իր մոտ Դավիթ-բեկի մասին մի ձեռագիր պատմություն, որ Խուդաբախշի բեկի մոտից տարել են խուզարկության արդյունքում:

Թե ինչպես Դավիթ-բեկը գլխատեց Տաթևի ուրացող մելիք Դավիթին, ով դավանափոխ լինելուց հետո վերցրել էր Մելիք-Բաղր անունը

Դավիթ-բեկի ծննդավայր լինելու պատիվը վիճարկում են Սյունիքի մի քանի բնակավայրեր՝ Շինուհայր, Բեխ եւ Տաթև:

Հատկապես Րաֆֆին է գտնում, որ Դավիթ-բեկը եղել է տաթևացի, որ նրա հորը սպանել է տվել Տաթևի Դավիթ-ուրացող մելիքը: Րաֆֆին գրում է. «... Շուտով կտեսներ նա Տաթևի ավանը: Գուցե դեռեա շեն էր մնացել իր հայրենական խրճիթը, որի մեջ անցուցել էր իր մանկության անհոգ, պայծառ օրերը»:

Ստեփան Լիսիցյանը եւս տեղեկություններ է հաղորդում առ այն, թե Զորավարն իր մանկությունը անց է կացրել Տաթևում:

Րաֆֆուն Դավիթ-բեկի մասին տեղեկություններ է հաղորդել Կէվերք բեկը, որին ժողովուրդն ասում էր Կէվ ամի: «Խալիֆա» մականունով Կէվ ամին սովորել է Տաթևի վանքում: Ենթադրվում է, որ այդտեղ է սովորել նաեւ Դավիթ-բեկը:

Ինչեւէ, Սյունիք հասնելով՝ Դավիթ-բեկն առաջինը խորհրդակցում է Տաթևի հոգետր առաջնորդի հետ՝ հակառակորդին համատեղ ուժերով դիմակայելու համար: Սակայն Տաթևի հետ ուժերը համախմբելուն խանգարում է Տաթևի Մելիք-Բաղրը, ով իր որդիների հետ ընդունել էր մահմեդականություն:

Դավիթ-բեկը շատ արագ ընկճեց այդ դիմադրությունը՝ գլխատելով ուրացող Մելիք-Բաղրին: Ի պատասխան Դավիթ-բեկի որոշման՝ գլխատելու ուրացող մելիքին, վանքում հավաքվածները բացականչեցին՝ «Լույսը Լուսավորչի հավատին, / Վայ ուրացող հային...»:

Ճանապարհ դեպի Տաթև. «Տաթևի թեւեր» ծոպանուղու Հալիճորի կանգառ

Տաթև տանող ամենակարճ, նաեւ



Խրիմյան Հայրիկի հուշայունը

գեղատեսիլ ու տպավորիչ ճանապարհը Տաթևի ծոպանուղին է: Ծոպանուղին կրում է «Տաթևի թեւեր» անունը, այն 5,7 կմ ձգվում է Որոտան գետի խոր կիրճի վրայով՝ կապելով Տաթև եւ Հալիճոր գյուղերի մոտակայքում տեղադրված երկու կայանը: Յուրաքանչյուր խցիկ կարող է 25 ուղետր տեղափոխել: Ծոպանուղու ամենաբարձր արագությունը 37 կմ/ժ է, ուղետրությունը տեւում է մոտ 11 րոպե, ամենաբարձր կետը՝ 320 մ:

Տաթև-Հալիճոր ծոպանուղին գործարկվեց 2010 թ. հոկտեմբերի 16-ին: Ներկա էին ՀՀ նախագահ Սերժ Սարգսյանը, ԼՂՀ նախագահ Բակո Սահակյանը, Ն. Ս. Օ. Տ.Տ. Գարեգին Բ Ամենայն հայոց կաթողիկոսը, ՀՀ վարչապետ Տիգրան Սարգսյանը:

Ծոպանուղու կառուցումը տեւեց 11 ամիս, կառուցողը շվեյցարաավստրիական «Garaventa Doppelmayr» ընկերությունն է, շինարարության արժեքը՝ 13 մլն եվրո:

Երկրորդ կանգառ՝ Խրիմյան Հայրիկի հուշայունը

Ամենայն Հայոց կաթողիկոս Արտիշ Ավանեցին (խրիմյան Հայրիկ) Գորիսում առաջին անգամ եղել է 1898 թ. սեպտեմբերի 3-ին, երբ վերադառնում էր Արցախից: Հաջորդ անգամ

Սատանի կամրջից Տաթև տանող ճանապարհը (հատված)





Գորիս այցելեց 1903-ին...

Մեր ստեղծագործական խումբը Գորիսից Տաթև գնալիս (Շինուհայրով, ապա Յալիձորով) կանգ առավ Խրիմյան Յայրիկի հուշայան մոտ, որ գտնվում է Յալիձորի անտառում:

Ըստ «Գորիսի հանրագիտարանի»՝ «Գորշ, բազալտի, ավելի քան 2 մ բարձրությամբ հուշաքար է: Գավազանի տեսքով է, վերին հատվածում արձանագրություն է և տարեթիվ՝ 1903: Կառուցվել է այդ նույն թվականի աշնանը՝ Խրիմյան Յայրիկի Տաթև ժամանելու կապակցությամբ, այն վայրում, որտեղ շրջակա գյուղերի բնակիչները Յայոց կաթողիկոսին դիմավորել են աղուհացով:

Յուշաքարին գրված է. «Յալիձորից: Խաչս յիշատակ Յայոց Յայրիկ ՏՏ կաթողիկոսի 1903 թ. Խրիմյան Յայրիկի, ՍԲ Տաթև: Աստուած ողորմած լինի»:

Խրիմյան Յայրիկին այդ վայրում դիմավորելը գլխավորել է և ապա հուշաքար է կանգնեցրել Շինուհայրի Տեր Ստեփան քահանան:

Երրորդ կանգառ՝ Ցաքուտի եկեղեցին

Գտնվում է Յալիձոր-Տաթև ճանապարհի վրա:



Ցաքուտի եկեղեցին

Կամուրջ Գինեկան գետի վրա (1672 թ.)

Այժմ՝ ավերակ: Շրջակայքում կան գերեզմանաքարեր, պարսպի հետքեր:

Ահա, թե ինչ է ասում Ստեփանոս պատմիչն այդ մասին, որի հեղինակը Տեր-Յովհաննես մեծ հայրապետին հաջորդած (ընդհանուր 918 թվականին) Յակոբ 1-ինն էր՝ Սյունիքի եպիսկոպոսը. «Սա, աներեւութաբար բանն ասածուց զորություն ստանալով, Սյունյաց իշխան Վասակի որդի իշխան Փիլիպեից գնում է Ձագեձորի Վարարակն կոչված ջուրը տասներկու հազար դրամով և մեկ փայլուն ջավահիրով, որի արժեքն ու որպիսությունը շատերը չգիտեին: Շատ չարչարանքով ու մեծամեծ ծախսերով ջուրը բերել են Ձագեձորի լեռներից և հասցրել մինչև ցաքուտ, որը գտնվում է գետի այն կողմում, վանքի դիմաց: Այնուհետև քարքարոտ ու փշալից այդ ամբողջ վայրը դարձրեց վարդաստան և ծառաստան: Տնկեց բազմաթիվ այգիներ, ազնիվ տեսակի խաղողի որթեր, զանազան պտղաբեր ծառեր՝ ձիթենիներ, թզենիներ, նռնենիներ, բոլոր մրգատու ծառերով զարմանալի դրախտ դարձրեց. խիստ ընդարձակ ամբողջ վայրը զարդարեց թանձրախիտ ծառերով ու գեղեցկաճյուղ որթատունկերով՝ միաբանության վայելքի և բոլոր կարոտյալների ու աղքատների կարիքների համար: Եվ ապա այդտեղ տեսնելով մի գեղեցիկ բլուր՝ նրա գլուխը հարթել տվեց, պարսպապատեց, ներսի կողմը ծառայեցրեց իբրև հաճելի դիտանոց [քանի որ] նա նայում էր ամբողջ այգեստանի վրա: Նույն տեղում շինեց գմբեթահարկ մի խորան՝ շատ հրաշալի կառուցվածքով. պատերն ու առաստաղը նկարիչներին զարդարել տվեց զանազան երանգներով, նկարել տվեց քրիստոնեական բոլոր պատկեր-





Սաստանի կամրջի մերձակայքում կառուցված առողջարանը




Սաստանի կամուրջ

ները, առաքյալներին ու հայրապետներին. ամբողջ եկեղեցու շուրջը շրջապատված ստեղծեց սրահակներ ու գավիթներ: Եվ ապա դրեց իր հիշատակի արձանագրությունը, որն այսպիսին է.

«Ես՝ Յակոբս, աստծու շնորհիվ Սյունյաց եպիսկոպոսս, գնեցի Վարարակն ջուրը Սյունյաց աստվածապահ տեր Փիլիպեից տասներկու հազար դրամով եւ մեկ պատվական գոհարով. բազում ծախսերով ու մեծամեծ չարչարանքներով, վերին օգնությամբ ջուրը բերեցի Ձագեճորի լեռնից եւ հասցրի վարդաստանս, տնկեցի ագնիվ տեսակի խաղողի որթեր, հիմնեցի վայելու

այգիներ, բազմաճաղիկ ու պտղալից պարտեզներ՝ ի վայելումն այս սուրբ աթոռում հաստատվող հայրապետների, սուրբ միաբանության եւ բոլոր քրիստոնյա հավատացյալների: Եվ այդ աստված բոլորին թող վայելում տա: Բոլորին աղերսում եմ, որ իրենց սրբամատույց աղոթքների մեջ անմոռաց հիշման արժանացնեն իմ տառապյալ հոգին: Այս ջրի հարցում հաշիվ չունեն ոչ նորիքցիները, ոչ խոտանանցիները, ոչ շնհերցիները կամ հալիքցիները, ոչ էլ որեւէ այլ մարդ: Չի կարելի ջուրը կտրել արտի կամ մարզի համար, պարտեզի ջուր տալ: Բացառություն է կազ-

մում [միայն] ջրավազանից մարդու կամ անասունի ջուրը խմելը: Իսկ եթե մեկը հանդգնի եւ այս ջուրը կտրի, նզովված լինի աստծուց, սուրբ նշանից, Նիկիայում հավաքված երեք հարյուր տասնութ հայրապետներից, բոլոր սրբերի ու մեր կողմից. նրա բաժինն էլ ուրացողների ու կախարդների հետ լինի Քրիստոսի ահեղ դատաստանի օրը, սաստանայի ու նրա հրեշտակների հետ անշեջ կրակի տանջանքների ճարակ լինի, եւ նրանց համար [այդ կրակը] չհանգչի ու որդն էլ չվերջանա: Այս հիշատակությունը գրվեց երեք հարյուր ութսունմեկ թվականին, իմ ձեռքով ու կնքվեց իմ սեփական մա-



Սաստանի կամուրջ

տանիով, աստծու կամքով»:

Սա գտանք գրված իր ձեռքով մագաղաթի վրա, սրա հետ էլ մյուս՝ վաճառման եւ գնի վավերագիրը, գրված հենց Փիլիպե իշխանի ձեռքով, որը մեծ Փիլիպեի որդի՝ Իշխանիկ կոչված Վասակի որդին էր: Փաստաթուղթը այսպիսին էր.

«Աստծու կամքով ես՝ Սյունյաց տեր իշխան Վասակի որդի Փիլիպես, իմ կամավորությամբ Վարարակն ջուրը վաճառեցի սուրբ Գրիգոր եկեղեցուն, որը շինել էր իմ պապ իշխան Փիլիպեն Տաթևի սուրբ եպիսկոպոսարանում: Գնեց Սյունյաց եպիսկոպոս Զակորը տասներկու հազար դրամով եւ մեկ մեծագին գոհարով, ամբողջ գինն էլ լրիվ վճարեց: Ես ստացել եմ դրամն ու մեկ գոհար Սյունյաց Զակոր եպիսկոպոսից: Եվ այսուհետեւ ես, իմ զավակներն ու մյուս հարազատները հավիտենապես հրաժարվում ենք այդ ջրի սեփականության իրավունքից: Նորիքցիները կամ խոտանանցիները կամ շնհերցիներն ու հալիքցիները այդ ջրի մեջ որեւէ չափով հաշիվ չունեն, չեն կարող ո՛չ արտի, ո՛չ էլ մարգի համար կտրել. ջրավազանից [միայն] մարդ ու անասուն կարող են ջուր խմել: Եվ եթե ես կամ իմ զավակները այս պայմանը դրժենք, կամ մտածենք այդ ջրից կտրել արտ թե մարգ [չրելով] կամ էլ ուրիշ նպատակի համար, աստծուց ու այդ սուրբ նշանից նզովված լինենք եւ Տեր-Յակոբի վերոգրյալ անեծքը հավիտենաբար ժառանգենք: Աստված շնորհավոր անի սուրբ վանքին եւ սուրբ ու աստվածակիր հայրապետներին»»



Դիտակետ գտնվում է Զալիձոր-Տաթևի ծանապարհից դեպի ձախ՝ (դեպի հարավ)՝ մոտ 100 մետր հեռավորության վրա՝ լեռան պռնկին

(Ստեփանոս Օրբելյան, Սյունիքի պատմություն, Երեւան 1986, էջ 226-227):

Չորրորդ կանգառ՝ Սատանի կամուրջ

Տրավերտիններից կազմված բնական այդ կամուրջը Որոտան գետի վրա է՝ Տաթևի գյուղից արեւելք, երկարությունը մոտ 30 մ է, լայնությունը՝ 50-60 մ:

Տաթևի տակ Որոտան (Բազարչայ) գետը մտնում է ուղղաձիգ ժայռերով սեղմված կիրճ, որի աջ եւ ձախ կողմերից պոկ եկած քարաբեկորներն իրար գալով՝ կազմել են բնական կամուրջ՝ Սատանի կամուրջ: Աջ ափին բխող հանքային ջրերն իրենց աղերով միաձուլել են քարերի այդ կամարը եւ կամրջի տակ կախ տվել յուրահատուկ շթաքարեր՝ ստալակտիտներ:

Կամրջի մոտ եղած տաք ջուրը դարեր ի վեր օգտագործվել է ժողովրդական բժշկության մեջ:

1982-ին գործարկվեց Սատանի կամրջի մերձակայքում կառուցված առողջարանը (կառուցել է ՇՄՇ-21-ը, աշխույժ Շուրիկ Մարտիրոսյան): Մի քանի տարի արդյունավետ աշխատելուց հետո առողջարանը դադարել է գործել: 2009-10 թթ. մասնավորեցվել է, հիմա այնտեղ «Տաթև-1» իյուրանոցն է:

Ներկայումս Սատանի կամրջով է անցնում Գորիս-Տաթևի ավտոճանապարհը:

Սատանի կամուրջը դարեր շարունակ մաս է կազմել հարավից եկող մեծ տարանցիկ ծանապարհի: Կամրջով ծանապարհը միանում էր Եռաբլրով անցնող Աղի ծանապարհի վրա կառուցված քարվանսարային (Յարժիսի քարվանսարա):

14-րդ դարում Որոտան գետի վրա կամուրջ կառուցելուց հետո (Յարժիս գյուղի Ալան թագավոր կոչված վայրում) հարավից եկող ծանապարհն անցել է նաեւ նորաշեն այդ կամրջով:

Յինգերորդ կանգառ՝ Ամենայն հայոց կաթողիկոս Վազգեն Ա-ի եւ Մեծի տանն Կիլիկիո կաթողիկոս Գարեգին Բ-ի Տաթևի կատարած ուխտագնացությանը նվիրված հուշաքարը

1989 թ. ապրիլի 21-ից 29-ը Ամենայն հայոց կաթողիկոս



Ամենայն հայոց կաթողիկոս Վազգեն Ա-ի եւ Մեծի տանն Կիլիկիո կաթողիկոս Գարեգին Բ-ի Տաթևի կատարած ուխտագնացությանը նվիրված հուշաքարը

Վազգեն Ա-ն եւ Մեծի տանն Կիլիկիո կաթողիկոս Գարեգին Բ-ն ուխտագնացութիւն կատարեցին Տաթևի վանք: Տաթև այցելեցին ապրիլի 27-ին:

Հայիծորի անտառում կանգ առան Ամենայն հայոց կաթողիկոս Սկրտիչ Ա Վանեցու (Խրիմյան Հայրիկ) 1903 թվականին Տաթևի վանք այցելելու կապակցությամբ կանգնեցված հուշայան մոտ եւ հարգանքի տուրք մատուցեցին նրա հիշատակին:

Վազգեն Ա-ն եւ Գարեգին Բ-ն ներկաներին պատմեցին 19-րդ դարավերջին եւ 20-րդ դարակազմին Խրիմյան Հայրիկի ծավալած պետական-քաղաքական, ինչպէս եւ հոգեւոր-մանկավարժական, գիտական գործունեության մասին:

Ըստ Սուրեն Վարդանյանի, ով այդ ժամանակ կոմունիստական կուսակցության Գորիսի շրջկոմի 2-րդ քարտուղարն էր, շրջկոմի 1-ին քարտուղար Ռոբերտ Ալեքսանյանը հենց այդտեղ մտադրություն հայտնեց՝ կանգնեցնելու եւս մեկ հուշաքար՝ նվիրված հայոց երկու կաթողիկոսի տվյալ ուխտագնացությանը:

Ասում են՝ Վազգեն Ա կաթողիկոսը որեւէ կերպ չի արձագանքել այդ առաջարկությանը, ինչն ընկալվել է իբրեւ անհամաձայնություն Հայրիկի քարի մոտ նոր հուշայան կանգնեցնելուն: Բայց կաթողիկոսը, կարծեք, դեմ չի եղել իրենց այցը հուշաքարով հավերժացնելու գաղափարին: Ուստի եւ հետագայում՝ 1989 թ. սեպտեմբերի 26-ին, Ռոբերտ Ալեքսանյանի նախաձեռնությամբ, հուշաքար է կանգնեցվել այդ վայրից փոքր-ինչ հեռու՝ դիտակետի մոտակայքում, ծանապարհի վրա:

Հուշաքարի նախագծողը լուսահոգի Մեսրոպ Հարությունյանն էր, ով այդ ժամանակ Գորիսի շրջանի ճարտարապետն էր: Քանի որ կազմողները չկարողացանք ձշտել: Հուշաքարը, կարելի է ասել, նախեառաջ վավերագիր է, քան խաչքար կամ գեղարվեստական գործ:

Հուշաքարի վրա գրված է՝ «Ի ԹՈՒԻՆ ՀԱՅՈՑ ՌՆԼԸ ՅԱԻՌԻՐՆ 27-Ի ԱՄՍԵԱՆՆ ԱՊՐԻԼԻ Տ.Տ. ՎԱԶԳԵՆ Ա ԱՄԵՆԱՅՆ ՀԱՅՈՑ ԿԱԹՈՂԻԿՈՍՆ ԸՆԴ ՄԵԾԻ ՏԱՆՆ ԿԻԼԻԿԻՈՑ Տ.Տ. ԳԱՐԵԳԻՆ Բ ԿԱԹՈՂԻԿՈՍԻ ԵՂԵԻ Ի ՎԱՆՍ ՏԱԹԵՒԱՅ»:

Վեցերորդ կանգա՝ դիտակետ

Գտնվում է Հայիծոր-Տաթևի ծանապարհից դեպի ծախ՝ (դեպի հարավ)՝ մոտ 100 մետր հեռավորության վրա՝

լեռան պռնկին (Վազգեն 1-ին կաթողիկոսի եւ Գարեգին Բ կաթողիկոսի ուխտագնացությանը նվիրված հուշաքարից անմիջապէս ձախ): Կառուցվել է 1982-ին կամ 1983-ին:

Նախագծի հեղինակը Վարուժան անունով ճարտարապետն է, ում ազգանունը չկարողացանք ձշտել: Շինարարը լուսահոգի Կոյա Միրումյանն էր:

Կառուցը ռոտոնդա է (բոլորակ հատակագծով, գմբեթով պսակված, կենտրոնակազմ): Կառուցը հինգ սյունի վրա է, թեւեւ սկզբնապէս նախատեսված է եղել վեց սյուն: Ի սկզբանէ գանգ է կախված եղել ռոտոնդայում: Դիտակետը Հարսնաձորի դիմաց է: Այդտեղից լավագոյնս է երեւում Տաթևի վանքը:

Տեղանքն ընտրվել է կոմունիստական կուսակցության Գորիսի շրջկոմի 1-ին քարտուղար Արամ Հարությունյանի եւ ծանաչված շինարար Խասան Հարությունյանի կողմից, ինչի մասին վկայում է վերջինս:

Յոթերորդ կանգա՝ Տաթևի հարանց անապատ

Գտնվում է գյուղից ներքե՝ Որոտանի եւ Տաթևի գետակի միախառնման եռանկյունու վրա: Տաթևի հարանց անապատի մասին («Ուխտագնացություն Սյունիք» ծրագրի շրջանակում) առանձին հրատարակում ունենք, ուստի եւ ասվածը կրկնելու անհրաժեշտություն չենք տեսնում:

Կանգառ գյուղի շրջակայքում՝ Ցուրաբերդ

Գտնվում է Տաթևի մոտակայքում՝ Տաթև-Սվարանց ծանապարհից հարավ: 900-ական թվականների սկզբին Սյունյաց գահերեց իշխան Աշոտը Տաթևի եկեղեցուն է նվիրում Ցուրա գետն ու վանքը՝ Ցուր բերդով:

Սակայն, ինչպէս Ստեփանոս պատմիչն է վկայում, «Թեւ այս բոլոր նվիրատվությունները կատարեցին, սակայն Ցուրաբերդի բնակիչներին չկարողացան տեղահան անել, քանի որ նրանք հին տեղաբնիկ սեփականտերեր էին» (Սյունիքի պատմություն, Երեւան 1986, էջ 211):

Բայց պատմությունը հետագայում այնպիսի ընթացք ունեցավ, որ Ցուրաբերդն իր վերջո ավերվեց ու նրա վերաշինումն արգելող անձեք եղավ:

Ահա, թե ինչ է պատմում Ստեփանոս Օրբելյանը. «Սյունյաց գահերեց իշխան

Աշոտի որդի Սմբատի իշխանության եւ սուրբ եկեղեցին կառուցող Տեր-Հովհաննեսի եպիսկոպոսության ժամանակ Տաթևի սուրբ միաբանությանը մեծամեծ վշտեր պատճառեցին Ցուրաբերդի բնակիչները, լիբր ու ավազակ մարդիկ էին: Սի օր էլ գիշերվա մի անսպասելի ժամի գալով՝ սկսեցին կողոպտել եկեղեցին, արհեստանոցներն ու կրոնավորների բնակարանները: Որոնեցին եպիսկոպոսին, որ սպանեն, բայց չգտան: Ապա ծերերից ոմանց սրի քաշեցին, իսկ ուրիշներին փախուստի մատնեցին: Ինչ էլ որ գտան, վերցրին, գնացին Ցուրաբերդ: Տարան նաեւ մեռնն արծաթ սափորով ու քարափից թափեցին: Իսկ երբ լուսացավ, եպիսկոպոսն [ու մնացած մյուս կրոնավորները] եկան, տեսան այդ ամբողջ վնասը, վերցրին սուրբ խաչը եւ ուրիշ սրբություններ, ահավոր անեծքներով նզովեցին բերդն ու նրա բնակիչներին: Եվ անմիջապէս երկրաշարժ եղավ, քարափը ճեղքվեց երկու մասի, ու բոլոր շինությունները փլվեցին, բնակիչներից շատերն էլ անհայտ կորան: Իսկ եպիսկոպոսը չհամաձայնվեց իր տեղում բնակվել, այլ վերցնելով խաչը, ամբողջ սպասավորներով ելավ-գնաց օտար աշխարհ:

Այս մասին տեղեկացնում է փառաբանված իշխան Սմբատը, որը վեր է ելնում, ուրիշ ազատներով գնում է եպիսկոպոսի ու սուրբ խաչի հետեփց. բազում թախանձանքներով նրանց ետ է բերում իրենց տեղը՝ Տաթևի մեծ հայրապետարանը: Իսկ Ցուրաքարի անիծյալ բնակիչներին հալածում է, պատժի ու պատուհասի ենթարկում եւ առհասարակ ջնջում ու մաքրում է մեր աշխարհից: Նրանց բնակատեղին իր սահման [ներ] ով սեփական կավածք է հատկացնում եկեղեցին՝ ավանդելով Տեր-Հովհաննեսի միջոցով: Հրամայում է գրել ահավոր նզովագիր, կնքել ու դնել սուրբ եկեղեցուն, որ ոչ ոք չհանդգնի վերաշինել այն տեղը: Եվ գրվեց փաստաթուղթը, որն այսպիսին էր. «Ես՝ Հովհաննեսս, աստծու շնորհիվ Սյունյաց եպիսկոպոսս, գրեցի որ որոշումն իմ իսկ՝ ձեռքով, Սյունյաց Սմբատ աստվածազոր իշխանի հրամանով, որով հետեւ մեզ վտանգ հասավ Ցուրաբերդ կոչված քարափի վրա բնակված չար ու անասոված ավազակներից, որոնք գիշերով հանկարծակի հարձակվեցին բազմությամբ խմբված վանականների վրա, կողոպտեցին բոլոր շենքերը, ծերերից ոմանց էլ սպանեցին: Իսկ մենք,

Տամայեկքի Սուրբ Աստվածածին եկեղեցին

այդպիսի աղետը տեսնելով, սուրբ խաչն առած, հալածական փախանք ուրիշ աշխարհ. եւ մեր բոլոր կրոնավորները ցիրուցան եղան: Ապա աստվածայակի իշխան Սմբատը, այդ մասին տեղեկանալով, եկավ, մեզ վերադարձրեց այստեղ: Քաջասիրտ ու մեծահավատ լինելով՝ առյուծի նման մռնչաց այն չարերի վրա ու բոլորին ցրիվ տվեց: Մեծ իմաստնությամբ գիտեր, որ այն քարափն անօգուտ է, որեւէ մեկին շահավետ չէ, չի էլ նեղում ոչ ոքի՝ ոչ բաղացիներին եւ ոչ ուրիշ տեղացիներին, այլ միայն տագնապով վշտացնում է մեր եկեղեցուն ու նրա իշխանությանը, որոնք իր եւ իր նախնիների բազմառատ ու անչափելի միջոցներով ու հրաշագործ աշխատանքով ծաղկեցրել էր ու ցանկալիորեն կարգավորել՝ ազատեց եւ հանգիստ վիճակի մեջ դրեց սուրբ նշանն ու այս վանքը, մեզ էլ նեղությունից անդորրության բերեց, այն տեղն էլ հանձնեց մեր ձեռքը: Դրա համար տեր աստված նրան թող հատուցի մարմնական վախելում՝ երկար ժամանակով, խաղաղ իշխումով, զավակներով ու տոհմով, այլեւ արժանանում հավիտենական կյանքին ու արքայությանը՝ սուրբ թագավորների



հետ:

Դարձյալ՝ Սյունյաց նույն Սմբատ իշխանի հրամանով իմ ձեռքով գրեցի հավիտենական կտակ, կնքեցի սեփական մատանիով, դրեցի այս եկեղեցում, որ հետագայում ոչ ոք չհանդգնի նույն ոճի-րը գործել: Արդ՝ եթե մեկը այս մեր հրամանին հակառակվի եւ Ցուրը այս սուրբ եկեղեցուց վերցնի կամ ցանկանա այդ սուտ քարափը բերդ համարել, մտածի [վերա] շինել եւ եկեղեցու հանդեպ կրկին հալածանք հարուցել, այնպիսին նզովվի ամենակալ աստծուց, բոլոր սրբերից ու մեզանից եւ չարժանանա ողորմության, այլեւ նրա վրա ցավագին անեծքներ գան, կոտորվեն նրա որդիները, նրա անունը ջնջվի ժողովրդից, դրանից հետո ինքն անհետանա պատմությունից, սատանայի հետ անշեջ կրակից բաժին ստանա: Իսկ ժամանակի [աշխարհական] իշխանը եթե հաստատ մնա այս պայմանին, ինչպես աստվածասեր այս Սմբատ իշխանը, նրա օրհնությունն ու վարձատրությունը կստանա: Բայց եթե մոռանա եւ անուշադրության մատնի, իրենն էլ չվայելի ու ենթարկվի այս գրության մեջ նշված բոլոր նզովքներին: Սա եղավ հայոց երեք հարյուր վաթսուներոր թվականին:

Սակայն երկար ժամանակներից հետո, երբ հայրապետանոցը խանգար-

վել էր, եկեղեցու սեփականությունները՝ ցրիվ եկել, այս տեղը ոմանք վերցրին, վերաշինեցին եւ եկեղեցու նկատմամբ մեծամեծ հալածանքներ սկսեցին թագավոր դարձած Վասակի, Սեադայի եւ նրանց մայր Շահանդուխտի օրոք: Վանքը կրկին ավերեցին: Տեր-Յակոբ եպիսկոպոսը, որ գնացել էր Բաղք, այնտեղից վերադառնում էր, եւ շնաբարոնե-րը, հսկելով Ցուրի փոսով անցնող նրա ճանապարհը, հարձակվեցին վրան ու սպանեցին, որը թաղված կա՝ հիշեցնելով այդ չարագործությունը: Եվ մինչ այսօր այնտեղ բորոտների, քոստների ու այլ հիվանդների բժշկություն է կատարվում: Նրան փոխարինում է Տեր-Գրիգորը, որը Վասակ թագավորից խնդրում է այն տեղը [Ցուրը]՝ նրանց ցույց տալով Տեր-Յովհաննեսի ձեռքով գրված առաջին նզովագիրը: Եվ Վասակը նրան տրամադրում է տեղը՝ պատվեր տալով քարուքանդ անել, հիմնահատակ կործանել ու իսպառ ջնջել բերդի հետքը: Նա հենց այդպես էլ անում է ու երկրորդ կտակ է գրում այսպես. «Աստծու շնորհիվ աստվածասեր եւ բարեպաշտ Վասակ թագավորը, իշխանաց իշխան Սեադան ու նրանց մայր Շահանդուխտը, ըստ իրենց քաջահավատ հույսի ու երկյուղաց բարքի, կամեցան հաստատել այս սուրբ եկեղեցին կառուցող երանելի Տեր-Յովհաննեսի վերոգրյալ վճռագիրը եւ սաստիկ նզովքներով փակել ներկա ու հանդերձյալ կյանքը Ցուրաքարը [վերա] շինողի համար: Անհավատներն ու աներկյուղները այն անտեսանելով՝



Խաչքար Տամայեկքի Սուրբ Աստվածածին եկեղեցու արելեյան պատի տակ



Խաչքար Գյունեի հանդի եկեղեցում, որ Յուրավանքն է կամ Յրվանցը կամ Ձորո վանքը



Եվստաթե առաքյալի մատուռը

ձեռնարկել ու վերաշինել էին բերդը՝ ժամանակավոր օգտի համար, բայց ոչինչ չշահելով, անօրինության պատճառով որդնալից կերպով սատկոտեցին, պակասեցին, կորան: Իսկ մեր ժամանակ հրամայվեց ավերել, հիմնահատակ անել: Ով այլևս հանդգնի շինել, նզովվի Չորից, Որդուց եւ Սուրբ հոգուց. նրա որդիները մուրացիկ դառնան, թափառեն ու իրենց [կյանքի] օրերը չամբողջացնեն: Իսկ եթե մահմեդական ավագություն փոխարինի ու ջանա Յուրը հափշտակել կամ բերդաքարափը շինել, աստծուց անիծվի եւ իր Մահմեդից դատապարտվի. նրա համար հալալը հարամ դառնա եւ իր կորանից ամոթահար ու սեւերես լինի: Այս կտակը գրվեց իմ՝ Տեր-Գրիգորիսի, ձեռքով, որը կնքեցի սեփական մատանիովս, աստծու կամքով» (Սյունիքի պատմություն, Երեւան 1986, էջ 222-223):

Ես մեկ կանգառ Տաթևի մերձակայքում՝ Տամալեկի Սուրբ Աստվածածին եկեղեցի

Գյուղը հիշատակվում է 9-10-րդ դարերից:

Ստեփանոս Օրբելյանի «Սյունիքի պատմություն» երկի թարգմանության, ներածության եւ ծանոթագրությունների հեղինակ Ա. Աբրահամյանի կարծիքով՝ «Տամալեկը (Տամալեքս, Տամալեակ) գյուղը գտնվել է Տաթևի վանքի մոտ: Շրջակայքի բնակիչները նրա ավերակներն այժմ ցույց են տալիս վանքի հարավ-արեւելյան կողմից ոչ շատ հեռու, գետի մյուս կողմում՝ կոչելով Տեմբալասկ»:

Սերո Խանգադյանն է պատմում.

«Քրիստոսից 1300 տարի առաջ Եփրատի ափին ունեինք Տամալեկ բերդաքաղաք: Այս քաղաքի անկումից հետո նրա բնակիչների մի մասը եկել է Սյունիք եւ բնակավայր դրել Տաթև գյուղի մոտ» (Հայրենապատում, գիրք Ա, էջ 252):

Ըստ Ստեփանոս Օրբելյանի՝ 900-ական թվականներին, երբ ծշտվում էին Տաթևի վանքի սահմանները, «...վանքի մոտ, նրա դիմաց գտնվող Տամալեկքը չկարողացան սեփականել» (Սյունիքի պատմություն, Երեւան 1986, էջ 211):

Պատմիչը շարունակել է անդրադառնալ Տամալեկքի խնդրին:

Ահա՝ «Վանքի դիմաց մի ապստամբանոց տեղ կար, որ Տամալեկք էին կոչում: [Նրա բնակիչները] շատ ու մեծամեծ նեղություններ էին պատճառել վանքին: Տեր-Յովհաննեսը թեւ բազում անգամ ջանացել էր, բայց չէր կարողացել հալածել նրանց ու տեղը սեփականել: Ապա աստվածապատիվ եւ հոգեւոր տեր Յակոբի ժամանակներում մեծ տիկին Սուփիան՝ Սմբատի կինը, եկավ սուրբ խաչին երկրպագելու: Նա, լսելով այդ բնակիչներից վանքի միաբանների ստացած դառնությունների ու վշտերի մասին, դրա համար ջանք գործադրեց ու հազիվհազ կարողացավ այն տեղը ձեռք գցել՝ զնելով հազար դահեկանով, որը եւ հանձնեց Տեր-Յակոբին: Նաեւ նրանցից վերցրեց խաչը: Դրանից հետո միաբանությունն ապահով դարձավ: Տիկինը եպիսկոպոսին առաջարկեց այնտեղ շինել եկեղեցի ու բնակեցնել ճգնակյաց կրոնավորների, անեծքի գրություն գրել, որ այնտեղ այլևս ոչ մի աշխարհական մարդու չբնակեցնեն: Եվ դա փութաջանորեն կատարում է երջա-

նիկ եպիսկոպոսը, որը եւ գրում է վճռի այսպիսի հիշատակագրություն. «Սա իմ՝ Սյունյաց եպիսկոպոս Տեր-Յակոբիս ձեռքով գրածն է: Բազում ջանքերով ու չարչարանքներով ազատեցի Տամալեկքը, որը շատ նեղություն էր պատճառել վանքիս, որի համար Տեր-Յովհաննեսը ջանացել, բայց չէր կարողացել ազատել: Արդ հնազանդվելով մեր հրամաններին՝ Սմբատ իշխանն ու տիկին Սուփիան գնեցին հազար դահեկանով ու տվեցին սուրբ նշանիս եւ հոգով ու մարմնով իրենք էլ մեզ հանձնվեցին: Մենք տեղը վերցրինք, եկեղեցի կառուցեցինք եւ մենարան հիմնեցիք: Արդ՝ այս տեղը, որ մեր մեծ ջանքերով ենք ազատել, նրա սեփականատերերին դուրս հանել ու մենաստան հիմնել, եթե մեկը մտածի սեփականատերերին վերադարձնել կամ ամուսնացած տղամարդու այստեղ բնակեցնել, կամ մի ծառի ու թփի տեր դարձնել, նզովված լինի միասնական սուրբ երրորդությունից, սուրբ հրեշտակներից, երեք հարյուր տասնութ հայրապետներից, սուրբ նշանիցս ու մեզանից՝ մեռած թե կենդանի ժամանակ: Նրա բաժինը Յուրայի հետ լինի, չարաչար ցավերով իր օրերը չամբողջացնի, գեհենի անշեջ հրի ձարակ լինի եւ մեր Քրիստոս Աստծուց ողորմություն չստանա» (նշված գրքի էջ 237):

Յիմա այդ գյուղի տեղում պահպանվել է վերոնշյալ եկեղեցու հյուսիսային պատը եւ արեւելյան պատի մի մասը: Այդտեղ պահպանվել է նաեւ հրաշագեղ մի խաչքար:

2020 թ. մարտի 6-ին եկեղեցու ավերակներից դեպի հարավ-արեւելք մեր ստեղծագործական խումբը տե-

սավ Տամայեկը գյուղի ավերակների՝ դեռեա նշմարվող հետքերը (խաչքարեր, տապանաքարեր): Իսկ Տամայեկը գնացինք Գինեկան գետի վրա 1672 թ. կառուցված հին կամրջով (որ դեռ կանգուն է)՝ թեքվելով դեպի հարավ-արևելք (մեզ ուղեկցում էր Տաթևի գյուղից Գուծ Մինասյան երիտասարդը):

Ամենայն հավանականությամբ՝ Տամայեկի եկեղեցին կոչվել է սուրբ Աստվածածին, որի արևելյան պատի մոտ է կանգնեցված վերոնշյալ խաչքարը (երեսով՝ դեպի պատը):

Ահա՛ խաչքարի վրա եղած արձանագրությունը՝

ՅԱՄԻ ՅՈՐՈՒՄ ԶԱՅ.....ԵՍ ԵՎԱՍՏ ԲԱՅԱՆԱ ԶՈՎԱՆԵՍ Ի ՏՂԱՅՈՒԹԵՆԷ ՍՆԵԱԼ Ի ՍԲ ՈՒՆՏՍ Ի ՍՊԱՍԱԻՈՐՈՒԹԻ ՍՐԲՈՅՍ ԵՒ ՅԵՏՈ ԲՆԱԿԵՅԱ Ի ԴՈՒՈՆ ՍԲ ԱԾԱԾԻՆՍ, ՈՐ ԵՒ ԻՄ ԶԱԼԱԼ ԱՐԴԵԱՍԲ ԳՆԵՑԻ ԶԱԴՊԱՆՈՅՆ ԲԱԿԵՐՆ, ՅԱՌԱՋՆՈՐԴԱՅ ՏԵՂԱՅՍ ՏՐ ԶԱՅՐԱՊԵՏԱ ԵՒ ՏՐ ՅՈՐՅԱՆԻՍԱ ԵՒ ԱՅԺՄ ԶՐԱՄԱՆԱԻ ՏՐ ՍՏԵՓԱՆՈՍԻ՝ ՆՈՒԻՐԵՑԻ ԶԻՐԵԱՆՑ ՍԵՓԱԿԱՆ ԵԿԵՂԵՑԻՍ Ի ՍԲ ԱԾԱԾԻՆՍ ԻՐԻ ԱՄԷՆ ՍԱՅՄԱՆՈՎ, ՎՍ ՏԱՌԱՊԵԱԼ ԶՈԳՈ ԻՄՈ, Ի ՎԱՅԵԼՈՒՄՆ ՍՊԱՍԱԻՈՐԱՅ ՍՈՐԻՆ, ԱԶԱՏ ՅԱՄԷՆ ԶԱՐԿԷ. ԱՐԴ ՈՔ ԶԱԿԱՆՈՎ ԿԱՄ ԽԱՓԱՆՈՂ ԼԻՆԻ ՈՐՈՇԵԱԼ ԼԻՑԻ Ի ՍԲ ԱԾԱԾԻՆՍ ԵՒ ՅԻՐԻ ՄԻԱԾՆԷՆ ԵՒ ԻՄ ՍԵՂԱՅՆ ՊԱՐՏԱԿԱՆ ԼԻՑԻ:

Ըստ Սեդրակ Բարխուդարյանի՝ «խաչքարի ծակատի մասը ջարդված է՝ կենտրոնում եւ վերջում՝ առաջին տողի բռնած սահմանում: Թեեւ թվականը ջարդված է, բայց արձանագրության մեջ հիշատակված երեք անուններից պարզվում է, որ այն 13-րդ դարի վերջին տասնամյակում է գրված. տեր Զայրապետը Այունյաց եպիսկոպոս էր մինչեւ 1292 թ., սրան հաջորդեց Տեր Զովհաննեսը մինչեւ 1295 թ., իսկ վերջինիս՝ Տեր Ստեփանոս Օրբելյան պատմագիրը:

Այս կիսավեր եկեղեցու եւ խաչքարի վայրն այժմ կոչվում է Տումբալանց:

Խաչքարը ագուցված է բնական ժայռի մեջ, 60 սմ հեռու եկեղեցու արևելյան պատից եւ հնարավոր չէր ձևավորվել լուսանկարել արձանագրությունը, որը նայում է եկեղեցու պատին»:

2020 թ. մարտի 6-ի այցելության ընթացքում մենք նկատեցինք, թեեւ հնարավոր չէր լավորակ լուսանկարում ապահովել՝ պատի եւ խաչքարի միջեւ ընկած տարածքի ներդրության պատճառով»:



Աղբյուրի շենքը (1745թ.)

Գյունեի հանդի եկեղեցին, որ ծուրավանքն է կամ Յրվանցը կամ Չորո վանքը

Տաթևի տարածքում գտնվող այդ սրբավայրի մասին խոսք ենք ասել Տանձատափի պաշտամունքային վայրերին կատարած ծավալուն անդրադարձում, ուստի եւ հարկ չենք համարում ասվածը կրկնել:

Եվստաթե առաքյալի մատուռը

Տաթևի վանքից մոտ 40-50 մ հյուսիս կա մի կիսավեր մատուռ, որի շրջակայքում գերեզմանաքարեր են:

Մատուռի մոտ՝ փոքրիկ վահանակի վրա, գրված է՝ «Եվստաթե Առաքյալի մատուռ, V դար»: Սակայն մատուռի անվանման հարցում վերապահում ունենք: Դեռեա ապացուցված չէ՝ Եվստաթե առաքյալ եղել է, թե՞ ոչ: Ապացուցված չէ նաեւ՝ Եվստաթեն եղել է Զայաստանում, թե՞ ոչ:

Առաքել Դավրիժեցու «Պատմության» (Երեան 1988) թարգմանության, առաջաբանի եւ ծանոթագրությունների հեղինակ Վարազ Առաքելյանը գրում է. «...Տաթևի վանքը սկզբնապես կոչվել է Ստաթեի կամ Եվստաթեի վանք, որ հետո ժողովրդի բերանում հնչյունափոխվելով դարձել է Տաթևի վանք:

Այիշանը կտրականապես մերժում է այսպիսի վարկածը՝ նշելով, որ Ստաթե կամ Եվստաթե առաքյալ Զայաստանում չի եղել եւ նման բան պատմագիրներից ոչ ոք, նույնիսկ Ստեփանոս Օրբելյանը, որ այնքան մանրապատում է եւ սիրահարված իր երկրին ու սրա վանքերին եւ հատկապես Տաթևի՝ իր առաջնորդած վանքին, նման բան չի հիշում եւ մանա-

վանդ Տաթևի անունն ավելի հին է, քան ավանադությունը եւ մանավանդ նախապես այդ անունը եղել է գյուղի վրա»:

Աղբյուրի շենքի մնացորդները

Շինված է 1745 թ., գտնվում է գյուղի հարավ-արևելյան ծայրին՝ վանքի մարագի եւ ախոռի ավերակների կողքին: Այստեղ կա մի արձանագրություն՝ Եղեալ ի Վանս սուրբ Թաղէի, մասունք սրբոյն Յակօբոսի, եղբոր ըստ մարմնոյ տեառն Յի:

Յին խաչքարեր

Գյուղի տարածքում կան բազմաթիվ խաչքարեր եւ գերեզմանաքարեր, որոնցից յուրաքանչյուրին առանձին անդրադառնալը նպատակահարմար չենք գտնում:

Պետրոս անապատականի դամբարանը, որ նաեւ Պետրոսախաչ է կոչվում

Այդ մասին գրել ենք Զարթիս գյուղի եւ մերձակայքի սրբավայրերը ներկայացնելիս:

Ասվածին ավելացնենք հետեւյալը. ըստ ավանդագրույցի՝ Պետրոսը հեռացել է մարդկանցից եւ ապրել այդ լեռնակատարին: Այնտեղ էլ մահացել է: Բայց մինչ այդ նույն վայրում իր համար գերեզման է պատրաստել, որտեղ էլ հանձնվել է հողին:

Պետրոս Ճգնավորի (անապատականի) գերեզման-ուխտատեղին մեծ հեղինակություն է վայելում ոչ միայն Տաթևում, այլեւ հարակից գյուղերում:

Սուրբ Մինաս եկեղեցին, որ կա-

ռուցել է Ներսես վարդապետը

Գյուղի կենտրոնում է գտնվում հանուն Սուրբ Մինասի կառուցված եկեղեցին: Այն շրջապատված է գերեզմաններով, որոնց մի մասն ունի տապանագրեր:

Եկեղեցին կառուցվել է Չայոց 1095 (1646) թվականին՝ Ներսես անունով վարդապետի կողմից, (հետագայում՝ Այունյաց թեմի առաջնորդ), ինչը վկայում է եկեղեցու պատի վրա եղած արձանագրությունը (Ներսես վարդապետի մասին հիշատակումով արձանագրություն է եղել նաև եկեղեցու հին դռան վրա՝ դրսի կողմից, որ հիմա չկա):

Ահա պատի վրա եղած արձանագրությունը՝ «Շնորհոք ամենակալի Աստծոյ շինեցավ զայս եկեղեցիս Ներսես վարդապետ թվին հայոց ՌՂԵ»:

Եկեղեցին վերակառուցվել է 1881-ին՝ Բաքվում բնակվող տաթեացի Յովհաննես Օսիպովի կողմից: Եկեղեցին երկու դուռ ունի. հարավային դռնով ելումուտ էին անում տղամարդիկ, արեւմտյան դռնով՝ կանայք:

Եկեղեցու ներսում էլ տղամարդիկ ու կանայք կանգնում էին առանձին-առանձին:

Եկեղեցու խորաններից մեկում կար աղբյուր (կավե խողովակներով էին ջուրը հասցրել եկեղեցի), որը չի պահպանվել:

Սուրբ Մինաս եկեղեցին վերջին անգամ վերանորոգվել է 1996-97 թվականներին՝ «Երկիր եւ մշակույթ» կազմակերպության կողմից:

Ի դեպ, Ներսես վարդապետը հողին է հանձնվել Տաթեի վանքի Սուրբ Պողոս-Պետրոս եկեղեցու արեւմտյան գավթում. տապանաքարի վրա գրված է.

*Ի խյս տապան քնարանի,
Կա հանգուցեալ նշխար մեծի
Ներսեսի Բաբունեաց պետի
Եւ եպիսկոպոսի Միւնեաց նահանգի.
Գոլով տեղեալ Տաթեացի
Եւ եկեղեցոյ շինողի,
Եղել փոխեալ ի կենաց աստի
Ռճերրորդ թուի, յիշեցէք:*

Ագռավախաչը, որին գյուղացիք Ըկռախաչ են անվանում

Տաթեի վանքից հյուսիս-արեւմուտք, մինչեւ Տաթե բնակավայրի ծայրամասը տարածված վանական վարելահողերը, որ ազատ էին մնացել գյուղացիական վարելահողերից՝ տերունական վավերագրերը կազմելիս: Այդ վարելահողերի դաշտային բոլոր աշխատանքները տա-



Տաթեի սրանոցը

թեցիները կատարում էին անհատույց, ոչ թե որպես հաստատված պարիակ, այլ բարի գործի տեսքով՝ իբր վանքի հանդեպ կրոնական հավատարմությունից ելնելով, յուրաքանչյուր ծխից հավաքագրվում էր մեկ կամ երկու հոգի եւ համերաշխորեն լծվում էին, օրինակ, բերքահավաքի աշխատանքներին: Կրոնավորներն այդ ամենի համար հնձվորներին հյուրասիրում էին համեղ կերակուրներով, պատրաստում էին հենց դաշտում եւ որոնք հազվադեպ էին լինում գյուղացու սեղանին: Այնպես որ վանքում կատարվող այդ աշխատանքները գյուղացիների համար ինչ-որ տոնի էին վերածվում:

Ժողովրդի մեջ ավանդություն կար, ըստ որի՝ օրերից մի օր, երբ աշխատավորները տեղավորվեցին գետինին, մեծ կաթսայի շուրջը եւ պատրաստվում էին ձաշելու, հանկարծ բոլորի ուշադրությունը գրավեց կաթսաների վրայով սլացող ագռավը: Չնայած մարդկանց աղաղակներին եւ ագռավի ուղղությամբ նետված քարերին՝ այն համառորեն շարունակում էր պտտվել կաթսաների վրա եւ հարմար պահ գտնելով ու մարդկանց համընդհանուր զարմանքի ներքո վայրկենաբար նետվեց կաթսայի մեջ եւ եփվեց: Ոմանք մտածեցին, թե ագռավը ցանկանում էր կաթսայից մի կտոր միս հանել, մյուսներն ի հեճուկս դրա, այդ թռչունի արարքի մեջ տեսնում էին Աստծո մատը, ինչը եւ հաստատվեց իրականում: Երբ կաթսայի պարունակությունը

դատարկեցին, բոլորը զարմացած էին. կաթսայի մեջ մսի հետ մեկտեղ մի հսկա օձ էր եփվում:

Այդօր էլ որոշեցին այդ նշանավոր իրադարձության առիթով ագռավի հուշարձան կանգնեցնել, որ շատ մարդկանց փրկեց անխուսափելի մահվանից, որ շատերի կարծիքով տեղի կունենար օձի մսից: Այդ հուշարձանը մինչեւ այսօր կանգնած է Տաթե բնակավայրի մոտ, որ մի մարդաբոյ քարաբեկորից է սարքվել, որի վրա խաչ է քանդակված: Քարաբեկորի տակ, ըստ ավանդության, թաղված է ագռավը:

Տաթեի սրանոցը

Այդ սրանոցը տիպիկ էր ոչ միայն Չանգեզուրի, այլև հարեան հայաբնակ գավառների համար:

Ստեփան Լիսիցյանը մանրամասն նկարագրել է այդ սրանոցը (Չանգեզուրի հայերը, Երեւան -1969, էջ 150):

Ահա՝ «Տաթեի սրանոցը. կառուցված էր վանքի պարիսպներից դուրս, անշուշտ այն նկատառումով, որ մասնավոր պատվիրատուները կարողանան ազատ ելնուտ ունենալ, առանց վանքի ներքին կյանքը խանգարելու: Դա տաշած քարերով խնամքով շարված շենք էր՝ երեք հիմնական բաժիններից բաղկացած: Առաջին բաժինը մի երկար ընդարձակ սրահ էր, որի մեջտեղ հենց դռան առջեւ ցածրիկ պատով օղակաձեւ շրջապատված կալն էր կամ բակը: Կալի կենտրոնում ցցված էր ամուր կի-



Տաթևի սրահոցը

սասյուն՝ 70-75 սմ բարձրությամբ, որի գլխին նստեցրած էր երկար հաստ ձող՝ նէտ, մի ծայրը երկար, մյուսը կարծ: Երկար ծայրը դուրս էր գալիս կալի օղակավորող պատի սահմաններից, կարծր՝ ոչ: Երկարը հարմարեցրած էր եզ կամ գոմեշ լծելու կամ մարդկանց ուժով առաջ մղելու համար: Կարծը ծառայում էր որպես առանցք ուղղահայաց կանգնեցրած ահագին եւ հաստ, 1,40 մ տրամագծով, 0,50 մ հաստությամբ երկանաքարի՝ քարաղի համար: Երկանաքարը գլորվելիս իր եզրի ամբողջ լայնությամբ ընդհուպ պառկում էր հատակին: Սրահի աջակողմյան նեղ պատի տակ սարքված էր բարձր քարաշեն բովարան, ուր բարձրանում էին մի քանի աստիճաններով: Բուն բովարանը մի քառակուսի ավազան է, որի հատակն ամբողջական բարակ սալ էր՝ սաջ: Սալը տաքացվում էր տակից հնոցի մեջ վառվող փայտով: Ծովսը հեռացվում էր պատի մեջ շինված ծխանավ: Կտավիատը նախ խանձվում էր այդ բովարանի մեջ, սաջի վրա եւ ապա տեղափոխվում էր կալը՝ բակը եւ փռվում երկանաքարի տակ: Նէտի երկար ծայրը լծված եզան կամ գոմեշի ուժով կամ մի քանի մարդու բրդելով, առաջ էր շարժվում, իսկ կարծ ծայրին երկանաքարը սկսում էր հակառակ ուղղությամբ գլորվել՝ սրելավ՝ տրորելով կտավիատը: Ստացված ալյուրը մաղում էին եւ նորից փռում երկանաքարի տակ, այս անգամ խառնելով տաք ջրի հետ: Նորից քարի տակ տրորելուց հե-

տո ստացվում էր խմոր, որն անցնում էր երկրորդ սրահը, որտեղ քամվում էր ձնշող մամուլի օգնությամբ: Երկրորդ սրահի հատակը զանազան բարձրություն ունեցող երեք հրապարակների էր բաժանվում: Դռնից ձախ կողմում ամենացածրադիր հրապարակն է, միջինը նրանից մի աստիճան բարձր է, իսկ աջակողմյանը՝ նեղ պատի տակինը, քարաշար թումբ է, ուր բարձրանում են մի քանի աստիճաններով: Այս թումբի միջին մասում պատի մեջ թողած պատրիանում հանգչում են հորիզոնական դիրքով դեպի առաջ ձգվող երկու զուգահեռ եւ երկար (8-10մ) ծանր գերանների գլուխներ: Նրանց հակառակ ծայրերը պառկած են արջի վրա: Արջը լայն եւ կարծ, ամբողջական կամ երկու միացված կտորներից կազմված հաստ տախտակ է, որի կենտրոնում եղած ծակն ունի պտտակային հակառակ կտրվածք: Այս ծակի միջով անցնում է պողոսիկ՝ հաստ փայտե պտուտակը, որն իր երկաթապատ ոտքով ուղղաձիգ տնկված է հատակին նստեցրած քարե պատվանդանի մեջ եւ պտտվում է նրա փորվածքի մեջ: Պողոսիկի վրա, գետնից մարդու գտակատեղին հավասար բարձրությամբ, հորիզոնական դիրքով ամրացված է մեջտեղը անցք ունեցող կլոր քար, որով պողոսիկը կարելի է պտտեցնել եւ այդպիսով բարձրացնել կամ իջեցնել նրա վրա հագցրած արջը եւ արջի հետ երկու գերանների ծայրերը:

Սարքավորումը գործում է այսպես՝ սրահի թամբի մեջ շինված է 1,6 մ երկարությամբ եւ 0,60 մ լայնությամբ եւ նույնչափ խորությամբ քարե արկղ: Այս օջախի՝ արկղի մեջ շար-շար դարսում են կտավիատի խմորը՝ այծի մագից պատրաստված շալերի՝ բոխչանների մեջ փաթաթված՝ տակից նախօրոք փռելով բարակ ձիպօտներ: Խմորը վերեւից ծածկում են ավելի հաստ ձողերով եւ տախտակներով, որոնք բռնում են օջախի ամբողջ ներսի տարածությունը՝ ափից ափ: Կրայից դնում են հաստ լաշ՝ կոճղ: Մինչ այդ բարձր պահած գերանները սկսում են իջեցնել՝ պողոսիկն անիվի օգնությամբ պտտեցնելով եւ այդպիսով արջն իջեցնելով: Գերաններն իրենց ծանրությամբ ձնշում են լաշը, որի տակ խմորը սեղմվում է եւ քամվում: Ձեթը նախ անցնում է փոքրիկ ավազան եւ ապա այնտեղից թափվում է ավելի խորը նստեցրած կարասի մեջ:

Վարձը վճարվում էր քամած ձեթի մի մասով, առանց բաժին հանելու քուպից: Աշխատանքի միջոցին բոլոր բանվորները կերակրվում էին կտավիատի տիրոջ հաշվին»:

Տաթևի վանքը, որտեղից դաբեր շարունակ լույս է ձառագել

Տաթև գյուղի սահմաններում գտնվող հնագույն եւ նշանավոր սրբավայրը Տաթևի վանքն է, որը տեղավորված է գյուղից մոտ 1 կմ հարավ-արեւելք՝ անդնդախոր ձորի պռնկին:

Տաթևի վանքը, որպես համազգային-համաքրիստոնեական սրբավայր, սույն համարում ներկայացնում ենք առանձին հրապարակմամբ:

Յ. Գ. Գահնամակը, որ հիշատակեցինք վերնագրում, Յայոց արքունիքում իշխանների կամ նախարարների ունեցած տեղերի, գահերի կամ պատվաստիճանների հրովարտակ է, վավերական ցուցակ:

Մովսես Խորենացին այդ հրովարտակի հիմնադիրը համարում է Յայոց թագավոր Վաղարշակին:

Մատենագրական տեղեկությունների համաձայն՝ Գահնամակը գործել է Արշակունիների թագավորության ամբողջ ժամանակաշրջանում (I-V դարեր): Այն շարունակվել է նաեւ մարգպանական շրջանում (V-VII դարեր):

Չորրորդ դարին վերագրվող Գահնամակը պահպանվել է «Ներսեսի վարքում»:

ՍԱՄԿԵԼ ԱԼԵՔՍԱՆՅԱՆ



ԵՐԹՈՒՂԻ 21

Մալդաշ, որ հիմա Քաշունի է կոչվում. գյուղի դեռևս բաբախող սիրտը՝ Սուրբ Սարգիս մատուռը

Րաշալի այդ մատուռը կառուցվել է 2002-ին:

Կառուցել են Քաջիկ Մնացականյանը (հանրապետության ավիացիայի ծանաչված կազմակերպիչներից մեկը, Տաթև գյուղից), ինչպես եւ նրա եղբայրներ Արարատ ու Արմեն Սարգսյանները:

5x4 մ չափերով սրբավայրը չափազանց խնամված է, գրավիչ, պատերին աստվածաշնչյան թեմաներով նկարներ են:

Մեր ստեղծագործական խումբը մոմ վառեց այդ ուխտավայրում: Դա 2020 թ. մարտի 13-ին էր:

Տաթևից մեզ ուղեկցում էր բնապահպան Հրաչ Ծատրյանը, ով Տաթև-Մալդաշ մոտ 14 կմ ծանապարհի ամեն մի տեղանքին քաջածանոթ անձնավորություն է:

Գյուղը գտնվում է Տաթև-Կապան ծանապարհի աջ կողմում. ծանապարհի

12 կմ-ից 2 կմ դեպի արեւմուտք:

Գյուղանունը հիշատակվում է Տաթևի վանքի նոր հարկացուցակում:

Գյուղից հարավ՝ բարձր լեռան վրա կա գեղաշեն մի խաչքար: Մերձակա սարերի ձյունապատ լինելու պատճառով մենք չկարողացանք բարձրանալ այդ վայր: Տարածաշրջանին ծանոթ մարդիկ ասում են, թե այդ խաչքարը յուրօրինակ սահմանանշան է եղել Կապանի շրջանի Տորթնի (Անտառաշատ) գյուղի տարածքի հետ:

Արեւելքից արեւմուտք ձգվող այդ լեռնապարը, որքանով հասկացանք, Հասար է կոչվել:

Մալդաշի ներկայիս բնակչության նախնիները 1920-ականներին են տեղափոխվել Տանձատափ գյուղից:

Շրջանառվող վարկածներից մեկի համաձայն՝ Մալդաշն այդ ժամանակ եղել է Տանձատափի ամառանոցավայրը

(յայլա), որից էլ առաջացել է Մալդաշ-անանաքար անվանումը (մալ-անասուն, դաշ-քար):

Մալդաշի անվանման եւ նախնական տեղանքի մասին կան այլ վարկածներ եւս, որոնց կանոնադաշնանք սույն հրապարակման մեջ:

Մինչ այդ, սակայն, շտապենք անհամաձայնություն հայտնել «Հայաստանի եւ հարակից շրջանների տեղանունների բառարանի» հեղինակների այն պնդման հետ, թե իբր «Գյուղից արեւմուտք եւ արեւելք կան գերեզմաններ, գյուղի մոտ՝ ձորամիջին, պահպանվել են հին գյուղի տների եւ եկեղեցու ավերակների մնացորդներ»:

Մալդաշի արեւմուտքում նույնանուն լեռնագագաթն է, որը նաեւ կոչվում է Չրեչուռ (Չրչըրան, Չիրչուռ, Չուրչուր), որը Բարգուշատի լեռնագագաթներից մեկն է (Արամազդից արեւելք):

Տաթևից Կապան ձգվող ճանապարհն անցնում է մի լեռնանցքով (Մալդաշ գնալու համար այդտեղից ենք թեքվում դեպի արեւմուտք): Լեռնանցքը կոչվում է Խողվանի (այդ լեռնանցքում է գտնվում Եզան սուրբը (Օբյուզ-գյարաթ), որին անդրադարձել ենք Տանձատափ գյուղին նվիրված մեր խոսքում):

Մալդաշն ու Խողվանին նույնը չեն

Դետոնդ Ալիշանը Մալդաշ գյուղը ենթադրաբար նույնացնում է Խողվանի գյուղի հետ:

Այդ վարկածը մինչդեռ որեւէ հիմնավորում չունի:

Տեղացիներից եւ մասնագետներից շատերը Խողվանին նույնացնում են Կապանի տարածաշրջանի Աղվանի գյուղի հետ:

Նույնը չեն նաեւ Մալդաշն ու Տաշուն

Տաշու գյուղի մասին առաջինը հիշատակում է Ստեփանոս Օրբելյանը, երբ խոսում է Տաթևի Սուրբ Պողոս-Պետրոս նորաշեն եկեղեցուն նվիրված գյուղերի մասին. «Քաղաքիները տալիս են Տաշուն» (Սյունիքի պատմություն, էջ 210):

Տաշու գյուղի տեղորոշմամբ զբաղվել է պատմական գիտությունների դոկտոր, պրոֆեսոր Գ. Մ. Գրիգորյանը՝ նշելով, որ այն գտնվում է Աղանձի Գյունեի կոչված վայրից դեպի հյուսիս (Պատմաբանասիրական հանդես, 1966, N 4, էջ 237):

Այդ կարծիքի հետ համամիտ է Ստեփանոս Օրբելյանի «Սյունիքի պատմու-

թյուն» երկի թարգմանության, ներածության, ծանոթագրությունների հեղինակ Ա. Աբրահամյանը:

Հարցին անդադարձել է նաև Սերո Խանգադյանը. «Մի քանի տարի առաջ Տանձատափից 15 ընտանիք անջատվել է, գնացել են մի քիչ վերետում եղած հին ավերակների մեջ հիմնվել, անունը դրել Մալդաշ:

Մալդաշը Ստեփանոս Օրբելյանի ցույց տված Տաշուն է՝ Ցուրի, Տանձատափի եւ Տաթեփ մոտ» (Հայրենապատում, Երեւան 1980, էջ 272):

«Հայաստանի եւ հարակից շրջանների տեղանունների բառարանի» հեղինակներն էլ նշում են, թե Տաշուն գտնվում է «Տաթեփ վանքից հարավ-արեւմուտք, Աղանձի Գյունեի հանդամատում»:

Մենք այցելեցինք Տաշու գյուղի ավերակներ, որտեղ պահպանվում են եկեղեցու եւ գերեզմանների հետքեր:

Վերը նշված վարկածներից ու տեսածից այսպես կարող ենք ընդհանրացնել. **Տաշուն գտնվել է Աղանձ գետի ձախ ափին, Գյունեի հանդից հարավ-արեւմուտք, Սվարանց գյուղի դիմաց** (հարավ-արեւելք):

Տաշուն, տեղագրության իմաստով, երբեք չէր կարող լինել Մալդաշ: Դրանք տարբեր վայրերում են գտնվում:

Այնպես որ՝ ձիշտ չէ Սերո Խանգադյանի տեսակետը, թե Մալդաշը Ստեփանոս Օրբելյանի ցույց տված Տաշուն է:

Սուրեն Վարդանյանի վարկածը

Սուրեն Վարդանյանը «Հինավուրց Տանձատափ» գրքի երկրորդ հրատարակության մեջ (Երեւան 2015) նոր վարկած է առաջ քաշում Մալդաշ-Տաշու առնչությունների վերաբերյալ:

Ըստ նրա՝ «Մալդաշ-Քաշունին հնում եղել է Տանձատափի ամառանոցը, որտեղ բոլոր ընտանիքները տներ (խրճիթներ) են ունեցել: Գարունը բացվելու հետ նրանք իրենց անասունները տեղափոխել են այնտեղ եւ մինչեւ ուշ աշուն մնացել: Հարուստ արոտներ եւ խոտհարքներ ունի Մալդաշը. ինչի շնորհիվ գյուղացիներն արտադրում էին մեծ քանակությամբ եւ բարձր որակի յուղ, պանիր ու միս»:

Այդ տեսակետը, անշուշտ, անվիճելի է:

Սակայն նշված գրքի էջ 75-ի ծանոթագրությամբ մի հավելում է կատարվում, որի սկզբնաղբյուրը նշվելու պարագայում՝ առաջադրված վարկածն ավելի զորավոր կլիներ:



Խաչեր դաշտամասի խաչքարը



Ահա՝ «Ամենայն հավանականությամբ սարվոր տանձատափցիների հիմնադրած Մալդաշն իր անվանումը ստացել է Պարսկաստանի Շահ Թահմազ I-ի (1524-1576) 1562 թ. հրամանագրում հիշատակված Տաշու-Մալդաշի երկրորդ բաղադրիչի անվանումից»:

Ըստ Սուրեն Վարդանյանի՝ Մալդաշ բառի երկրորդ բաղադրիչը՝ դաշ-ը, հենց Տաշու գյուղանունից է՝ տ-դ հնչյունափոխությամբ:

Ասել է թե՛ Մալդաշը նախապես եղել է Տաշուի ամառանոցային վայրը, ինչը (Տաշուի վերանալուց հետո) փոխանցվել է Տանձատափին:

Գյուղն այսօր

Գյուղն ուներ հետեյալ քանակությամբ բնակչություն՝ 1897-ին՝ 12, 1926-ին՝ 104, 1939-ին՝ 206, 1959-ին՝ 166,

1970-ին՝ 78, 1979-ին՝ 38:

1992-ից գյուղն ունի նոր անուն՝ Քաշունի:

Այդ անունն է կրում գյուղի միջով հոսող գետը, որ սկիզբ է առնում Բարգուշատի լեռների Արամազդ լեռնապարից հյուսիս-արեւելք ընկած շրջանից, որ նաև Չըռչուռ է կոչվում:

Որոտան գետի աջ օժանդակն է:

Գետի երկարությունը 40 կմ է:

Ղետնոց Ալիշանն այդ գետն անվանում է Զինու, Զեմի:

Օտարները վերին հոսանքի շրջանը կոչել են Չայգամի:

Կոչվել է նաև Կապանի շրջանի նախկին Զեյվա (այժմ՝ Դավիթբեկ) գյուղի անունով:

Գետը կոչվել է նաև Աղայ, Կաշունի, Հաշունի, Չայխամի, Քիշունի...

Գյուղում մեր այցելության օրը երկու բնակիչ կար՝ ամուսիններ Գամառնիկ Յովհաննիսյանը (1942 թ. ծնված) եւ Մարոայա Սիմոնյանը (1946 թ. ծնված):

Տաթեփ համայնքի մեջ մտնող այդ գյուղը նաև վարչական ղեկավար ունի՝ Փնջիկ Միրզոյան:

Գյուղի կենտրոնում՝ բարձունքին, վեր է խոյանում Մեծ հայրենականում զոհված 24 մալդաշցիների հիշատակը հավերժացնող գեղեցիկ հուշարձանը:

Գյուղում հիմնականում փակված դռներ են, կիսավեր տներ...

Ըստ Գամառնիկ Յովհաննիսյանի՝ «Ամռանը գյուղը համեմատաբար ակտիվանում է, 4-5 տասներեք գալիս են իրենց տնամերձերը մշակելու, ոմանք էլ մեղվափեթակներն են բերում այստեղ...»:

Մարոայա Սիմոնյանն էլ գյուղում մնալու իր պատճառաբանությունն ունի՝ «Երեխաներս ստիպում են մեզ՝ տեղափոխվել քաղաք, բայց ինչպես... Ո՞ւմ թողնենք մեր գերեզմանները, Մեծ հայրենականում զոհվածների հուշարձանը, ո՞ւմ թողնենք Սուրբ Սարգիսը, մեր խաչքարը...»:

Ահա այսպիսին է Սյունիքի մարզի Մալդաշ-Քաշունի գյուղը:

Անկեղծ չենք լինի, եթե գյուղը փրկելու տեսակետ առաջ քաշենք (Տաթեփ-Աղվանի ձանապարհը հիմնանորոգելուց հետո անգամ, որ սպասվում է 2020-ին):

Սակայն անկեղծ կլինենք, եթե աղոթք բարձրացնենք առ Աստված, որ մարզի լեռնային գյուղերից եւ ոչ մեկին (գոնե այսուհետ) բաժին չընկնի Մալդաշ-Քաշունիի ձակատագիրը:

ՍԱՄՎԵԼ ԱԼԵՔՍԱՆՅԱՆ



Ահա եւ Տաթեւի մայր վանքում ենք, որ Սիսական տան բոլոր վանքերի գլուխն ու շնորհաբաշխության աղբյուրն է

ԵՐԹՈՒՂԻ 22

«ՈՒ խտագնացություն Սյունիք» ծրագրի առաջին փուլը, որ ներառում է Գորիսի տարածաշրջանը, սկսեցինք 2019 թ. հուլիսի 14-ին՝ Սոփ եղցում Քերթողահայր Մովսես Խորենացու ենթադրյալ գերեզման այցելելով եւ ավարտեցինք Տաթեւի երկնակառույց քավարանում՝ 2020 թ. մարտի 6-ին:

Տարբեր անուններով է վանքը հիշատակվում մատենագիտության մեջ՝ Եվտաթե, Սուրբ Եվտաթեոս Առաքյալ, Ըստաթե, Ստաթե, Ստաթեի Առաքել վանք, Ստաթեի վանք, Ստաթե, Տաթե, Տաթեու վանք, Տատե, Տատիվ...

Վանքը տեղադրված է Տաթե գյուղի հարավ-արեւելյան ծայրամասում, Տաթե գետի եւ ձախից նրան միացող

**Տաթևի վանք
(ամենահին
լուսանկարը)**

անդնդախոր ձորի ուղղածիզ ժայռի գագաթի թեք հարթակի վրա, որն արհեստականորեն հարդարվել ու հարմարեցվել է շինարարության համար:

Ենթադրվում է, որ նախաքրիստոնեական շրջանում վանքի տեղում գոյություն է ունեցել հեթանոսական մեփյան: 4-5-րդ դարերում այստեղ կառուցվել է մի անշուք քրիստոնեական եկեղեցի: 839 թ. Դավիթ եպիսկոպոսը Սյունիքի Փիլիպե իշխանից 10 հազար դրամով գնում է վանքի տարածքը: 895 թ. Զովհաննես եպիսկոպոսը Յայոց թագավոր Սմբատ Բագրատունու եւ Սյունիքի իշխանների օժանդակությամբ հիմնադրում է Պողոս-Պետրոս եկեղեցին, որի շինարարությունն ավարտվում է 906-ին:

Ստեփանոս Օրբելյանն այսպես է բնութագրում վանքի տեղանքը. «...գտնելով այս տեղը՝ խիստ համապատասխան ու հարմար, գրեթե վերին թելադրանքով առաջնորդվելով՝ եկան, հաստատվեցին այս տեղ՝ այս գեղատեսիլ վայրում, որը բարձր դիտանոցի նման նայում է դեպի արեւելք՝ շատ գավառների... Տեղը շատ առողջարար է, հարթ, շրջապատված բարձր ու սրագագաթ լեռներով, կիսաշրջանաձեւ՝ կարծես կարկինով քաշած: Վանքի առջեւում շատ խոր, դժվարամատչելի ծառապատ ձոր է՝ շատ ընդարձակ ու գեղեցիկ, որտեղով ահեղաձայն գոչգոչումով անցնում է Որոտան գետը: Ձորը լի է այգիներով ու դրախտացած զանազան բուսատեսակներով: Այնտեղ՝ խիստ բարձր քարածայռի վրա եկեղեցի կար՝ անշուք ու անտաշ քարերով կրաշաղախ շարված, շատ հին ժամանակներից, Սուրբ Ներսեսի ու Սահակի օրերից: Տեղը հեռու էր թշնամիների ամեն տեսակ ավազակային հարձակումներից, որովհետեւ նահանգի կենտրոնական մասում էր, ապահով եւ խաղաղ, ամրացած Սյունիքի ու Բաղքի երկու աթոռների միջեւ»:

Հիշեցնենք՝ վանական համալիրի վերականգնման աշխատանքները մեկնարկել են 1979-ին: Այդ գործն առաջինը ձեռնարկել է հանրապետության պետ-չինի նախագահ Գրիգոր Աղաբաբյանը: 1980-2015 թթ. Տաթևի վերականգնման ճարտարապետության խմբի ղեկա-



վարն էր Միհրան Բաղիշյանը:

Վերջին տարիներին վերականգնվել է վանքի մուտքը, կառուցվել է աղբյուր: Վերականգնողական աշխատանքներն իրականացվում են պատմական ծարտարապետությանը եւ ոգուն համապատասխան: Վերջին տարիներին վերականգնողական աշխատանքներում հատկապես ուշագրավ է Սուրբ Աստվածածին եկեղեցու գմբեթի վերանորոգումը, որն ամենայն պատասխանատվությամբ եւ որակով իրականացրել է ծանաչված շինարար Մարատ Ասլանյանի գլխավորած շինարարական կազմակերպությունը (Սիսիանից): Այդ կազմակերպությունն է կատարել նաեւ հիմնական մուտքի վերականգնումը, աղբյուրի կառուցումը եւ թանգարանային մասի հիմնանորոգումը:

Վանքի անվանման խնդիրը

Վանքի հիմնադրման եւ անվանման մասին կան մի քանի ավանդություններ: Մի դեպքում այն կապում են Եվստաթե Առաքյալի (1-ին դար), մեկ այլ դեպքում՝ Գահնամակում հիշատակված «Տաթեյանք» անձնանվան հետ:

Ասում են նաեւ, որ իբր վանքի կառուցումից հետո քարագործ վարպետը, դիմելով ներքետում գտնվող բանվորներին, երկու տաշեղ է պահանջում, հետո համբուրում է դրանք ու ասում՝ «Հոգին Սուրբ տա թե», եւ վանքի անունը մնում է Տաթե:

Դետոնդ Ալիշանն անվան ծագումը կապում է Սուրբ Թադեի անվան հետ:

Տաթեի վանքը՝ աստվածության զանձարան

Աստվածության բազում զանձեր կան այս սրբավայրում... Աստվածամուխ սուրբ նշանը, որ կենարար փայտից էր՝ բերված Հունաց աշխարհից Սյունյաց եպիսկոպոսների միջոցով եւ ի պահպանություն տրված առաջին իշխաններին:

Աստվածընկալ Բաբկենյան խաչը, որ մի տղամարդու հասակի չափով պատրաստված էր արծաթից՝ Անդոկի որդի Բաբկի որդու՝ Վասակի կողմից եւ իր մեջ մաս էր պարունակում փրկական փայտից:

Գլխավոր ու երեսելի մարդկանց առաքելական, հայրապետական, մարտիրոսական նշխարներ, որոնք մեծ քանակությամբ հավաքել էին Սյունյաց իշխանները, որ Սուրբ Գրիգորի ու Սուրբ Ներսեսի հետ գնացին Կեսարիա եւ Մեծ Հռոմ, նույնպես եւ տարբեր ժամանակ-

ներում շատ փափագներով ժողովածները:

Մեծ Հովհաննեսի ու Ստեփանոս Նախավկայի, տասնմեկ առաքյալների նշխարները:

Սուրբ Հռիփսիմեի աչքը:

Գերագանց սրբուհի Աստվածածնի մազերը:

Գլխավոր եկեղեցու սյուների տակ դրված են երկու գլխավոր առաքյալի՝ Պետրոսի եւ Պողոսի նշխարները:

Այդտեղ է Սուրբ Գրիգոր Լուսավորչի նշխարը՝ գանգի մի կողմը եւ աջ թեփ բազուկը՝ դրված մի փայտե փոքրիկ սնդուկի մեջ, փակված եւ կապարե կնիքով կնքված:

Տաթեի վանքը՝ Սյունիքի թագավորների եւ Սյունիքի գահերեց իշխանների պանթեոն

Տաթեի վանքում է թաղված Սյունի մեծ նախարար եւ գահերեց իշխան Աշուտը, ում հրամանով Տեր-Հովհաննեսը Տաթե եպիսկոպոսարանում եկեղեցի կառուցեց: Այդտեղ է թաղված նրա կինը՝ Շուշան բարեպաշտուհին՝ կանանց մեջ անհամեմատելին:

Վանքում է թաղված Սիսական աշխարհի առաջին թագավորը՝ քաջարի, հզոր եւ բարեպաշտ արքա Սմբատը: Նրա որդին՝ Սմբատից հետո թագավորած Վասակը թաղված է իր հայր Սմբատի կողքին: Այդտեղ է թաղված Սյունիքի գահերեց իշխան Փիլիպե 1-ինը (գերեզմանը Գրիգոր Սուրբ Լուսավորչից եկեղեցու բակում է):

Այդտեղ է թաղված Սուրբ Պողոս-Պետրոս եկեղեցու հիմնադիր Հովհաննես եպիսկոպոսը, որի տապանաքարի մի մասը՝ կտորված վիժակում, հայտնաբերվել է վերականգնողական աշխատանքների ընթացքում, սակայն հետագայում անհետացել է, ինչի մասին վկայում է Միհրան Բաղիշյանը: Ցավոք, նրանցից եւ ոչ մեկի տապանաքարն ու գերեզմանի ստույգ տեղը հայտնաբերված չեն:

Արքայաշնորհի եւ աստվածապատիվ Տեր-Հովհաննեսը՝ հրեշտակների եւ մարդկանց սիրելին, ով կառուցեց Սուրբ Պողոս-Պետրոս կաթողիկե եկեղեցին

Սյունյաց մետրոպոլիտության աթոռակալն էր մոտ 38 տարի: Նորիք գյուղից մի որբեայրի աղքատ ու մուրացիկ մարդու որդի է եղել:

Տեր-Սողոմոն առաջնորդի օրոք



Պողոս-Պետրոս եկեղեցու կառուցման կավերագիրը

Տաթեի եկեղեցու փակակալն էր, ապա եկեղեցապանների ավագը: Սողոմոնի վախճանից հետո սյունեցիներն իրենց առաջնորդ պահանջեցին Հովհաննես փակակալին: Նա ձեռնադրվեց Հայոց Տեր-Գեորգ կաթողիկոսի կողմից:

Ըստ Ստեփանոս Օրբելյանի՝ ապա «Երագի մեջ հրեշտակից հրաման ստացավ՝ հինը մի կողմ թողնել եւ նոր եկեղեցու շինարարություն սկսել եւ այն տեսիլը կրկնվեց ու երրորդվեց, մինչեւ որ հրեշտակը լրիվ հավաստի դարձրեց իրողությունը, որ խաբուսիկ երեսույթ չկարծվեր. իր գավազանով էլ սահմանագծեց տեղը ու հրամայեց կառուցել գլխավոր առաքյալներ Վեմ-Պետրոսի եւ Պողոսի անունով: Գործի համար քաջալերեց՝ ասելով. «*Դա մարդու կողմից չի կատարվում, այլ Տերն է ուզում իր փառքի համար տուն կանգնեցնել*»: Եպիսկոպոսը զարհուրեց եւ քնից արթնանալով երկար ժամանակ ապշած էր մնացել:

Վեր կացավ, եկավ այն տեղը եւ միաբաններին ցույց տվեց հրեշտակների սահմանագծածը: Այս մասին տեղեկացրեց նաեւ Սյունյաց մեծ եւ գահերեց իշխան Աշուտին՝ Վասակի եղբորը, Փիլիպեի որդուն, Սմբատի, Սահակի եւ Բաբկենի հորը, եւ նրա կին երանելի խորահավատ Շուշանին, Գեղարքունիք գավառում բնակվող մյուս իշխանին՝ Գրիգոր Սուփանի որդի Գարուռ Սահակին, եւ Բաղքի Ձագիկ կոչված մյուս իշխանին՝ Ջեվանշերի հորը: Նրանք ոգեւորվեցին եւ աստվածային տնօրինությամբ շտապ կերպով այնտեղ բերվեցին եւ հիացած այն սքանչելի երագով՝ համաձայնությամբ ու համամ-



Սուրբ Պողոս-Պետրոս կաթողիկե եկեղեցին, որը կառուցել է Արքայաշնորհ և աստվածապատիվ Տեր-Յովհաննեսը՝ հրեշտակների և մարդկանց սիրելին

տությամբ գործի անցան և ջանում էին արագ կերպով կատարել: Այնուհետև բացվեցին նրանց գանձարանները, և գանձերը առատապես ծախսվում էին շինարարության կատարման համար: Բայց գլխավորապես մեծ իշխան Աշոտը և Տեր-Յովհաննես եպիսկոպոսն էին մեծամեծ ծախսերով ու ջանքերով կանգնած այդ գործի վրա և աստվածային կամակցությամբ սկսեցին կառուցումը: Հիմքը գցեցին հայոց երեք հարյուր քառասունչորս թվականին, Աշոտ թագավորի որդի Սմբատ Բագրատունի նահատակի թագավորության, Փիլիպեի որդի Աշոտի Այունյաց իշխանության, Տեր-Գետրո Գառնեցի հայոց կաթողիկոսի գահակալության ժամանակ, Աշոտի հրամանով ու կամքով, Տեր-Յովհաննեսի միջոցով, որը և եկեղեցու վրա արձանագրել էր այսպես. «Այն տարում, երբ հայոց երեք հարյուր քառասունչորս թվականն էր, և գատիկը՝ նավասարդի 4-ին, ես՝ Տեր-Յովհաննեսս, որ Սողոմոնից հետո կարգվեցի Այունյաց եպիսկոպոս, այս եկեղեցու կառուցման սկիզբը դրեցի»:

Եվ այսպես կառուցվեց եկեղեցին՝ երկնակամարի նման գմբեթահարկ, որպես հրեշտակների զբոսարան և մարդկանց՝ քավարան, տաշած վեմերով ու քերած քարերով, որմնադրական արհեստով հարմարեցված, տեսնողնե-

րի աչքերը շացնող: Նրա բարձրությունը հարյուր կանգուն էր, երկարությունը՝ քառասունութ, լայնությունը՝ քսանչորս: Իր մեջ ընդգրկում էր չորս խորան, բացի ավագ խորանից: Եվ այդ շենքի մեջ Սողոմոնյան տաճարի կամ Ջորաբաբելյանի նմանողությամբ կառուցել էր երկու հրաշակերտ սյուներ՝ բոյոսն ու հաքումը, որոնք ամուր կերպով միացված խարիսխներով և գեղեցկադիր ու բարձրաբերձ թակադաղներով ամբողջապես վերցրած պահում են կամարակապ, քարակարկառ հարկի հսկայական ծանրությունը: Սա ծառայում է որպես խորհրդանիշ երկու գլխավոր առաքյալների՝ Պետրոսի և Պողոսի համար, որոնց նշխարներից դրվեցին այդ սյուների տակ. առաքյալների, հայրապետների, նահատակների՝ այնտեղ հավաքված բազմաթիվ սուրբ նշխարներ դրվեցին եկեղեցու հիմքերի մեջ ու անկյուններում: Տասմեկ տարում ահա այսպես ավարտելուց հետո եկեղեցու մոտ, հարավային դռան դիմաց կանգնեցնում է մի զարմանալի սյուն՝ սուրբ երրորդության անունով, երեսապատված մանր քարերով երեսուն կանգուն բարձրությամբ: Պարսպում է եկեղեցին սրբատաշ քարերով, ապա և վանքը՝ կոփածո քարերով: Եվ քանի որ տեղանքն անհարմար էր, ուստի գետնի հաստ թմբերը հարթում

է, խոր տեղերը բարձրացնում կրաշաղախ պատերով: Շինում է և գետնափոր գաղտնարաններ եկեղեցուց ներքև, հողի տակ ծածկված՝ բազմաթիվ կացարաններ ու դարաններ՝ եկեղեցու կարիքների համար: Հարթելով ու հավասարեցնելով տեղանքը՝ շինում է նաև սրբաշեն սեղանատներ, արհեստանոցներ, մթերանոց-պահեստներ, սրբատներ ու գրատներ: Եկեղեցու բակում կառուցում է աղոթատուն և Այունյաց իշխանների ու եպիսկոպոսների համար՝ դամբարանատեղ:

Մեծ տան հայրապետանոցի համար ահա այս բոլոր կառուցումները հոգատարությամբ կատարելով և հարմարություններ ստեղծելով ու ավարտելով՝ այն մեր Հայաստան աշխարհում դարձրեց ցանկալի բոլոր մերձավորների ու հեռավորների համար: [Վանքը] լուսապայծառ լինելով, ինչպես արեգակն աստղերի մեջ՝ բոլոր վանքերից նշանավոր էր ոչ միայն շինություններով, այլև փայլում էր շուրջ հինգ հարյուր միաբանների կրոնավորական դասերով: Լի էր խորաքնին փիլիսոփաներով, երաժիշտ-երգիչներով: Ճոխ էր վարժարանը՝ վարդապետական կրթումով: Կային նաև անհամեմատելի արհեստավոր նկարիչներ ու գրիչներ: Դրա համար այսպիսի համաբավից հիացած թագավորները, իշխանները, եպիսկոպոսները

Գրիգոր Լուսավորիչ եկեղեցին

գալիս էին տեսության եւ ընծաներ էին բերում սուրբ ու փառահեղ աթոռին: Եվ երբ Տեր-Յովհաննես եպիսկոպոսն ավարտեց եկեղեցու մյուս կառույցների շինարարությունը, հետամուտ եղավ աշխարհախումբ հանդեսին՝ կատարելու մեծ եւ աստվածահարաշ տաճարի նավակատիքը: Կանչեցին հայոց Սմբատ թագավորին՝ ուրիշ իշխանների հետ, եւ Տեր-Յովհաննես կաթողիկոսին, որը հաջորդեց Մաշտոց Սեանցուն, հայոց մյուս եպիսկոպոսներով հանդերձ: Իր եպիսկոպոսներով, իշխաններով ու ազատներով հանդերձ եկավ եւ Վասպուրականի Գագիկը, որն էլ [հետո] թագավոր դարձավ: Եկավ նաեւ Աղվանքի կաթողիկոս Տեր-Սիմոնը՝ իր աշխարհի եպիսկոպոսներով եւ մեծամեծ իշխաններով: Ինչպես եւ հավաքվեցին Սյունյաց հայկազուն իշխանները, որոնց վերը հիշատակեցինք, այլեւ՝ մեր Սիսական աշխարհի ուրիշ վանականներ ու աշխարհականներ: Նրանց մեջ իսկությամբ կարելի էր տեսնել, ըստ իր անստա հրամանի, Քրիստոսին՝ հորով ու ամենասուրբ հոգով՝ երկնային բոլոր զորքերով հանդերձ, այլեւ առաքյալների ու մարգարեների գնդերով, հայրապետախումբ, մարգարեական եւ նահատակախումբ բազմություններով: Եվ գիշերային արարողության ժամանակ եպիսկոպոս Յովհաննեսը նրանցից տեսիլքով տեսավ Պետրոսին՝ ձեռքին երկաթե բանալի, եւ Պողոսին՝ գրկում առաքելական գիրքը, որոնք մտնելով եկեղեցի՝ պատրաստում էին աթոռը երկնային թագավորի համար եւ բանալին ու գիրքը տվեցին եպիսկոպոսին եւ ասացին. «Տերը հաճեցավ բնակվել սրա մեջ, եւ մենք նրա համար հանգստյան տեղ ենք պատրաստում. հենց մեզ էլ հրամայվեց այստեղ մնալ մինչեւ մեր թագավորի հաջորդ գալուստը. դա արքայության բանալին է, թող մնա այս եկեղեցու մեջ, որովհետեւ այստեղ է բացվելու դրախտի դուռը բոլոր այն մեղավորների համար, որոնք հավատով դիմելու են սրան. այս գիրքը եւս թող մնա սրա մեջ, որովհետեւ այստեղից է բխելու վարդապետական շնորհը եւ սուրբ հեղինակների ողջամիտ քարոզները, այստեղ կմնա մաքուր ու անխառն»:



Այս տեսնելով ու սթափվելով՝ մեծ գոհունակությամբ դեպի երկինք փառաբանություն առաքեց, բայց ոչ ոքի ոչինչ չհայտնեց: Ապա առավոտը բացվելիս հայրապետները եւ բոլոր եպիսկոպոսները զգեստավորվելով բեմ բարձրացան ու կատարելով հոգեւոր օրհնությունը՝ օժեցին աստվածաստեղծ յուղով: Եվ «Թող օրհնվի, թող օծվի» ասելիս ամբողջ բազմությունն այնքան բարձր էր արտասանում, որ լսողներին թվում էր, թե հրեղեն ամպերից ահարկու որոտ ու ձայնություն էին գալիս. երկիրը դղրդում էր, շրջակայքը՝ ցնցվում: Եվ եւ այնպես եւ կարծում, թե լոկ մարդկային ձայները չէին, այլեւ դրանց խառնվում էին ոչ մարմնական ձայներ, որ այդպես ահարկու էին թվում: Եվ այսպես կատարելով օրհնությունը՝ ուզ օր նավակատիք արեցին ի փառս Աստծու: Այնուհետեւ յուրաքանչյուրը վերադարձավ իր տեղը: Բայց թագավորը եւ Սյունյաց իշխանները, տեսնելով այդպիսի հանդեսը եւ այնքան չքնադազույն շինվածքը, առավելապես սիրեցին ու պատվի արժանացրին տեղը. մեծ նվիրատվություններով փարթամացրին եւ շատ ընդարձակեցին նրա սահմանները...» (Ստեփանոս Օրբելյան, Սյունիքի պատմություն, Երեւան 1986, էջ 206-210):

Սուրբ Պողոս-Պետրոս եկեղեցի

Ստեփանոս պատմիչը հստակում է 848 թվականին Լուսավորչի շինության մասին՝ նշում է, որ այն կառուցվել է հին եկեղեցու հարավային կողմում: Այս-

տեղից հետեւում է, որ Պողոս-Պետրոս եկեղեցու տեղում մինչեւ հիշյալ թվականը գոյություն է ունեցել մի հին եկեղեցի: Այս երեւոյթը կարելի է հատկապես այն պատճառով, որ Պողոս-Պետրոս եկեղեցին հին եւ նոր ճարտարապետական ձևերի ինքնատիպ հյուսվածք է: Յորինվածքի հիմքում ընկած է եռանակ բազիլիկի հատակագիծը: Սակայն արեւմտյան անկյունամասերը վեր են ածվել ավանդատների, որով էլ պայմանավորվել է եկեղեցու նոր կերպարը: Միաժամանակ, ինչպես եւ վաղ միջնադարյան սրահներում, այստեղ պահպանվել են ենթագմբեթային կենտրոնի եւ խորանի միջեւ եղած տարածությունը, այն էլ գմբեթակիր մույթերի առկայությամբ: Մույթերը հին շինության հիմնապատերից թելադրվող երեւոյթ չեն: Ստ. Օրբելյանն ընդգծում է, որ դրանք կառուցվել են հիմքից: Այսպիսով, նորաստեղծ եկեղեցու մեջ նախատեսվել է նաեւ խորանի եւ մույթերի միջեւ եղած տարածության պահպանումը: Ճարտարապետական տարրերի նմանօրինակ համատեղությունից հետեւում է, որ ճարտարապետը չի կամեցել հետեւել հորինվածքային այն կերպարին, որի հիմքում ընկած է գմբեթի առանցքով ներքին տարածության կենտրոնացման սկզբունքը:

Այս տեղեկություններից, որ ներկայացրինք վերեւում, պարզվում է, որ 895 թվականին հին եկեղեցու տեղում հիմքից շինվել է Պողոս-Պետրոս եկեղեցին, մուտքի մոտի սրահը, սեղանատունը,



գրատունը, միաբանության պարիսպները, արհեստանոցները եւ կոմունալ այլ շինություններ:

Եկեղեցու եւ միաբանության այլ շինությունների նորոգման ու վերաշինման աշխատանքները սկսվել են 895 թվականին եւ ավարտվել 906 թվականին: Կարելի է ենթադրել, որ աշխատանքները սկսվել են նորոգումներից: 895 թվականին ավարտվել է Լուսավորիչ եկեղեցու նորոգումը եւ արձանագրություն է փորագրվել է այդ թվականին:

Պողոս-Պետրոս եկեղեցու կառուցման վերաբերյալ մի վիճագիր հիշատակարան է փորագրվել, հավանաբար, շինարարական աշխատանքներն ավարտվելուց հետո՝ հատուկ պատրաստված խաչքարի վրա, որտեղ նշվում է, որ կառուցողը Յովհաննես եպիսկոպոսն է:

Խաչքարն ագուցված է մուտքի վերին մասում: 885-906 թվականներին եկեղեցու հարավային մուտքի մոտ կառուցված խորանավոր փոքրիկ սենյակը պատմիչն անվանում է տուն աղօթից: Այս սենյակի արեւելյան պատը համընկնում է Լուսավորիչ եկեղեցու արեւմտյան պատի հյուսիսային կեսի հետ, որի մեջ շրջափակված է նաեւ մի Դ-աձեւ որմնամույթ: Այս ամենից երեւում է, որ հիշյալ պատը եւս հետագա վերաշինությունների

րի արդյունք է:

Պողոս-Պետրոս եկեղեցին մի քանի անգամ կործանվել եւ վերաշինվել է: Առաջին անգամ այն ավերել են սելջուկները XI դարի կեսերին: Երկրորդ ավերման պատճառը 1138 թվականի երկրաշարժն էր: Եկեղեցին եւ գավիթը նորոգվել են 1187, 1253, 1605, 1646, 1862 եւ 1865 թվականներին:



Գավազան գորության եւ արդարության

Սուրբ Աստվածածին եկեղեցին

Ժամանակին մեծ արժեք են ներկայացրել Պողոս-Պետրոս եկեղեցու որմնանկարները:

Դրանք Աղթամարի որմնանկարների հետ միասին 10-րդ դարի հայկական որմնանկարչության արվեստի ամենաերեւելի հուշարձաններից են:

Ցավոք, երբ 1931-ին եկեղեցին զրկվեց գմբեթից, անձրեւները, ձնհալի ջրերը սկսեցին թափանցել ներս, ինչի հետեանքով գունաթափվել եւ շարքից հանվել են որմնանկարները:

Ըստ Միհրան Բաղիշյանի՝ որմնանկարների խնդիրն ամենացավոտն են Տաթևի վանքի վերականգնողական աշխատանքներում:

Ըստ Արա Վարդանյանի, ով Մայր աթոռ Էջմիածնի գլխավոր ձարտարապետն է, 1960-ականներին Էրմիտաժից՝ Լենինգրադի գեղարվեստական եւ պատմամշակութային թանգարանից, Լիդիա Դուրնովայի գլխավորությամբ մասնագիտական խումբ է ժամանել Տաթև եւ հանել որմնանկարների պատճենները, որոնք պահվում են Ազգային պատկերասրահի արխիվում: 2014-ին կար ծրագիր՝ Ռուբեն Վարդանյանի միջոցներով կատարել որմնանկարների պատճենների էլեկտրոնային վերականգնում եւ Պողոս-Պետրոս եկեղեցու պատերի վրա դրանց ցուցադրում: Սակայն այդ ծրագիրը չիրականացվեց:

Ըստ Արա Վարդանյանի՝ որմնանկարների ամբողջական վերականգնում հնարավոր չէ, բայց այն, ինչ-որ պատճենահանվել է 1960-ականներին, կարելի է վերականգնել:

Գրիգոր Լուսավորիչ եկեղեցի

Տաթևի սրբավայրի մյուս եկեղեցին Գրիգոր Լուսավորիչն է: Եկեղեցին թաղածածկ է, հարավային եւ հյուսիսային պատերին կան մեկական որմնամույթ: Ավերվել է 1931 թվականի երկրաշարժի ժամանակ: Ըստ էության եկեղեցին չի ունեցել հյուսիսային պատ: Որպես այդպիսին օգտագործվել է Պողոս-Պետրոս եկեղեցու հարավային պատը: Թե ինչպես է ավելի ուշ կառուցված Պողոս-Պետրոս եկեղեցու պատն օգտագործվել



Սյունյաց տան մետրոպոլիտ Ստեփանոս Օրբելյանի պատրաստած զանգը

այս եկեղեցում, իմանում ենք Ստ. Օրբելյանի թողած տեղեկություններից:

848 թվականից հետո եկեղեցին վերաշինվել է երկու անգամ, ընդ որում՝ վերջին վերաշինությունը՝ հիմքից:

Երկրորդ վերաշինության վերաբերյալ կան Ստ. Օրբելյանի վկայությունը եւ շինարարական արձանագրությունը:

Երրորդ վերաշինությունը կատարել է ինքը՝ պատմիչը 1295 թվականին եւ եկեղեցու ձակատակալ քարին թողել է արձանագրություն:

Ահա թե ինչ է ասում Սյունյաց տան պատմիչը Գրիգոր Լուսավորիչ եկեղեցու վերաշինության մասին. «Այնուհետեւ ձեռնամուխ եղանք Տաթևի եկեղեցու շինարարությանը, որ Սուրբ Գրիգոր Լուսավորչի անունով էր: Այն փլվել էր ու մինչեւ հատակը քանդվել: Եկեղեցու այս շինարարությունը երրորդ անգամն էր: Առաջին անգամ կառուցվեց Փիլիպե իշխանի կողմից Սյունյաց Տեր-Դավիթ եպիսկոպոսի օրոք: Երկրորդ անգամ



կառուցվեց Տեր-Յովհաննեսի կողմից՝ Սմբատ թագավորի հրամանով: Երրորդ անգամ էլ սա է, որ մենք սկսեցինք ու Աստծո շնորհիվ հաստատեղոյս քարերով եւ գեղեցիկ տեսքով կերտեցինք շենքը» (Սյունիքի պատմություն, էջ 376):

Իր ներկա վիճակում եկեղեցին XIII դարի վերջին վերաշինության կերպարն ունի եւ հյուսիսային պատի տեղում այլեւս հին պատը չէ, այլ Պողոս-Պետրոս եկեղեցու հարավային պատը, որին կցել են եկեղեցու խորանը եւ մի որմնա-

մույթ:

Սուրբ Աստվածածին եկեղեցի

Տաթևի վանական համալիրի երրորդ նշանավոր շինությունը Սուրբ Աստվածածին երկհարկ դամբարան-եկեղեցին է: Իր ճարտարապետական տիպով միանավ գմբեթասրահ է: Նկատի ունենալով նրա տարածվածությունը՝ գմբեթասրահի այս տիպը եւս կարելի է առանձնացնել որպես մի տարբերակ: Գմբեթասրահներում որմնամույթերի միջոցով դահլիճը բաժանվում է երկու հիմնական մասերի՝ ենթագմբեթային եւ արեւմտյան: Սակայն շինության փոքր չափերի եւ որմնամույթերի նկատելի զուսպ դրվածքի հետեւանքով ներքին տարածությունն առանձնապես չի մասնատվում: Քանի որ շինությունը դամբարանական բնույթ ունի, այդտեղ ավանդատներ չեն կառուցվել:

Հյուսիսային, արեւելյան եւ հարավային պատերին արտաքուստ կան խորը որմնախորշեր:

Ստորին հարկում գտնվում են երկու թաղածածկ սենյակներ:

Շինության կառուցման մասին պահպանվել են Ստ. Օրբելյանի եւ վիճաբիր տեղեկություններ: Պատմիչը

վկայում է, որ կառուցողը Յովհաննես եպիսկոպոսին փոխարինած Գրիգոր եպիսկոպոսն է: «Սա արարեալ զարմանալի շինուածս յեպիսկոպոսարանին Տաթև, զի կանգնեաց կամարս ի վերայ դրան վանացն որ հայեր ընդ յարեւելս. եւ մերձ նմին տուն սրբաշէն. եւ ի վերայ սոցա եկեղեցի մի գմբէթատր գեղեցկայարմար յանուն սրբուհոյ Աստուածածնին: Եւ էր նա իբր դիտանոց բարձր որ հայեր ի վերայ վանացն. եւ ի չորեսնին կողմանցն յօրինեաց գաւիթս. բայց յառաջի կողմն բարձրաբերձ սեամբք շինէր սրահս վայելուցս իբր քաղցր հովանոց. եւ գրէ ինքեան արձան յիշատակի ի վերայ եկեղեցոյն»:

Արձանագրությունը գտնվում է հարավային պատին:

Թվականը, որ հաշված է հորեյաններով, ճիշտ վերծանել է Ս. Բարխուդարյանը՝ 10 հորեյան-500+30+6+551=1087 թվական/:

Ստ. Օրբեյանի վկայությամբ՝ նախքան եկեղեցու շինությունը Գրիգոր եպիսկոպոսն այդտեղ կառուցել է մի կամար: Ելնելով եկեղեցուն անմիջապես մոտ շինությունների մնացորդներից՝ թվում է, խոսքը բերդապարսպի հյուսիսային մուտքին կից կամարածածկ միջանցքի մասին է: Այնուհետև Ստ. Օրբեյանը նշում է, որ եկեղեցու չորս կողմը կառուցվել են գավիթներ եւ մի սրահ՝ «բարձրաբերձ» սյուներով: Եկեղեցուց հարավ ներկայումս կան երկու թաղածածկ շինությունների մնացորդներ, որոնցից մեկի միայն խիստ ընդգծված որմնամույթերն են մնացել եւ վկայում են նրա երբեմնի մոնումենտալ կերտվածքի մասին, իսկ սյունազարդ գավթի հետքն անգամ չկա: Արեւմտյան կողմում՝ եկեղեցու եւ մուտքի կամարակապ միջանցքի միջեւ, գտնվում է մի թաղածածկ սենյակ՝ ուղղանկյուն հատակագծով:

Գավազան գորության եւ արդարության

Գրիգոր Լուսավորիչ եկեղեցու կառուցման տարում Յովհաննես եպիսկոպոսը կանգնեցրել է Տաթևի հռչակավոր Սյուն գավազանը: Այդ մասին ՅԽԴ (895) թվականի արձանագրության կողքին փորագրվել է եւս մի վիմագիր հիշատակարան՝ հետեյալ բովանդակությամբ.

1. ՅՐԱՄԱՆԻ ԸԾԱՊԱՅ
2. ՏԵՐԱՆՑ ԵՒ ՅԱԻԺԱՐՈՒ_
3. ԹԵԱՆԲ ԻՄՈՅ ԿՐԱԻՆ_

4. ԱԻՈՐԱՆՑ ԵՒ Ի ՆՈՅՆ ՏԱ_
5. ՐԻՈՋ Ի ՅԵԻԹՆԵՐՈՐԴ
6. ԱՄՍՈՅՍ ՅԱՐԱՑ ԿԱ_
7. ՆԿՆԵՑԱԻ ԱՐՁԱՆՍ

«Ի նոյն տարիոջ» Ս. Բարխուդարյանը իրավամբ համարում է 895 թվականը, նկատի առնելով արձանագրության տեղադրությունը հիշյալ թվականը կրող արձանագրության կողքին: Կարելի է ավելացնել նաեւ ամսաթիվը: Արձանագրության մեջ նշված է արագ ամսի 7-ը՝ հունիսի 11:

Գավազան-սյունի մասին բազում ավանդազրույցներ կան, բազմաթիվ են նաեւ դրա խորհրդի ընկալումները:

Հայկական ճարտարապետության պատմության մեջ հայտնի են մի շարք նման հուշարձան-սյուներ:

Ըստ Վարդան Դերիկյանի՝ «դրանցից Տաթևի սյունը, սակայն, տարբերվում է չորս հատկանիշներով:

- ա) Տաթևի սյունը նման սյուների մեջ ամենաբարձրն է՝ 7,89 մ:
- բ) Այն միակն է, որ չի ավերվել եւ ավարտվում է սյունը պսակող ծակոտկեն խաչով: Ընդհանրապես խաչի նման հորինվածքի, արեւի ճառագայթները թափանցում են խաչի միջով եւ լուսեղեն գծագրմամբ գծվում խաչի պատկերը եւ թվում է, թե խաչը ձախրում է երկնային լույսի մեջ:
- գ) Դա սյուների մեջ միակ ճոճվողն է:
- դ) Միայն այս սյունն է, որ անվանվում է Գավազան-սյուն:

Տաթևի սյունը, սակայն, ստորերկրյա ցնցման կամ անգամ մարդկային ձեռքի հպումից սկսել է շարժվել, այսինքն՝ ճոճվել ու երերալ, եւ նայած ձնշման ու ցնցման ուժի, միաժամանակ տատանվելուց-ճոճվելուց հետո իր ելակետային սկզբնական դիրքին եկել:

Ընդհիվ այս հատկության այն դիմացել է տարբեր երկրաշարժերի ավերիչ հարվածներին: Համաձայն ավանդության՝ սյան հիմքում սնդիկ է լցված եւ ձնշման ժամանակ այն «լողում է» սնդիկի գնդի մեջ եւ աստիճանական ճոճմամբ իր նախկին վիճակին գալիս:

Սյան ճարտարապետը նման զարմանալի արդյունքի կարողացել է հասնել սյան վեր ելնելուն զուգընթաց նրա մակերեսի միջին խտությունը գցելով, այսինքն՝ սյունը որքան վեր է բարձրանում իր խարսխից, այնքան շարվածքի քարերի խտությունը եւ ըստ այրմ

ծանրությունն ընկնում են, որը թեթեւություն է հաղորդում սյան վերին մասին:

Ցավոք, սյան ճոճվելու առանցքը եւ ձնշման հանդեպ զգայունակությունը խախտվել են 1931 թ. երկրաշարժից հետո: Մինչ այդ, եթե, համաձայն ակնհայտների վկայության, սյունը ճոճվում էր, երբ նրան կից շինության տանիքից անգամ ձեռքով հրում էին, ապա այդ երկրաշարժից հետո այն արդեն անհամեմատ փոքր շառավղով է ճոճվում եւ այն էլ՝ մեծ ուժ գործադրելուց հետո:

Տաթևի սյան այսպես ճոճվելուն եւս մի հոգեւոր խորհուրդ է հաղորդվել եւ տարբեր ավանդություններ են հյուսվել սյան ճոճվելու մասին: Այս ավանդությունների միջոցով է նաեւ պարզ դառնում, թե ինչու է այս սյունն անվանվել Գավազան-սյուն:

Ըստ ժողովրդական ըմբռնման՝ այս սյունը եղել է մի յուրօրինակ վարդապետական գավազան եւ Սյուն-գավազանով է որոշվել Սյունյաց աշխարհի վարդապետների ստացած վարդապետական աստիճանը, որի խորհրդանիշն է վարդապետական գավազանը, որքանով է վավերական եղել: Ասվում է, որ անցյալում արեղային վարդապետական գավազան տալիս եպիսկոպոսը Ս. Պատարագից հետո եկեղեցականների հանդիսավոր թափորով դուրս էր գալիս տաճարից եւ երեք անգամ խունկ ծխում այս Գավազան-սյան առաջ: Եթե արեղան արժանի էր վարդապետական աստիճանի, ի նշան հավանության Գավազան-սյունը ճոճվում էր, իսկ եթե ոչ՝ մնում էր անշարժ:

Գավազան-սյան միջոցով հարատեւությունն է շեշտվում նաեւ այն ավանդությամբ, որում պատմվում է, թե երբ Լենկեմուրը մահ ու ավեր տարածելով գալիս, հասնում է Տաթև, չարությանը լցված՝ ցանկանում է այս սյունը տեղից վայր գցել: Հրամայում է տասը զույգ գոմեշ լծել եւ նրանց լծերից գութանի փոկով կապել սյուն-գավազանը: Երբ գոմեշները սկսում են քաշել, փոկը կտրվում է եւ բոլոր գոմեշները ձորն են թափվում, իսկ սյանը որեւէ վնաս չի հասնում (Ազգագրական հանդես, 1898 թ., հտ. Գ, էջ 124)»:

Ավանդություն Տաթևի հռչակավոր գանգերի մասին

Համաձայն ավանդության՝ վանքի գանգերով է պայմանավորված անգամ ողջ երկրամասի Զանգեզուր կոչվելը:

Ինչպես հայտնի է, ըստ այս ավանդության, երբ թշնամիները ներխուժել են Այոնյաց աշխարհ, ի նշան վտանգի, սկսել են խփել Տաթևի վանքի զանգերը կամ առանձին մի հսկայական զանգ, եւ յուրաքանչյուր գյուղից մի զորաջոկատ է ելել ընդդեմ թշնամու: Եվ այսպես գումարված զորքը Այոնյաց աշխարհից դուրս է քշել թշնամուն: Ահա այս պատճառով նրանք գտնում են մի անարգ դավաճան, ով վնասում է զանգը եւ վտանգի պահին այն չի հնչում, ի մի չի հավաքում Այոնյաց աշխարհի քաջորդիներին, եւ ժողովուրդը ողբաձայն ասում է՝ Զանգն էլ զուր է, զանգն էլ զուր է, որից եւ երկրամասի անունը մնում է Զանգեզուր:

Նման մեկ այլ ավանդությամբ էլ պատմվում է, որ Լենկթեմուրը Տաթևի վանքի զանգակատան տակը հսկայական խարոյկ է վառում, որ զանգը հավի ու թափվի: Զանգը չի հավում, սակայն այն կորցնում է իր հնչեղությունը:

Զանգի շուրջ այդ ավանդագրույցները պատմական հիմքեր ունեն, իրապես հռչակված է եղել Տաթևի վանքի զանգը, որը պատրաստել է տվել Այոնյաց տան մետրոպոլիտ Ստեփանոս Օրբելյանը:

Այս զանգի վրա եղել են երեք արձանագրություն, որոնցից առաջինը գրել է տվել Ստեփանոս Օրբելյանը, իսկ վերջին երկուսը գրվել են ի հիշատակ նրա:

Տաթևի համալսարանը

Տաթևի համալսարանի մասին խոսքը ներկայացնում ենք ըստ Հայկական Սովետական Հանրագիտարանի 11-րդ հատորի (էջ 542):

Այոնյաց բարձր տիպի դպրոց, Այոնյաց վարդապետարան, միջնադարյան Հայաստանի խոշորագույն ուսումնագիտական հաստատություն Տաթևում: Որպես համալսարան հիշատակվում է 1390-ից: Գոյատեսել է մինչև 1435-ը: Գլխավորի համալսարանի փակվելու պատճառով Հովհան Ռոտունեցին տեղափոխվել է Ռոտունավանք, հիմնել դպրոց, ապա հաստատվել Տաթևում եւ, վերակառուցելով Տաթևի կրթարան-վարդապետարանը, հիմք է դրել նոր, բարձր տիպի դպրոցի՝ համալսարանի: Այնտեղ էին հավաքվել ժամանակի գիտուն եւ բանիմաց շատ վարդապետներ, 500-ի չափ կրոնավորներ, փիլիսոփաներ, երաժիշտներ, գրողներ, նկարիչներ, ինչպես նաեւ արվեստագետներ ու արհեստավորներ: Ավելի ուշ միաբանների թիվը հասել է 1000-ի (այդ թվում՝

ուսանողներ, արեղաներ, քահանաներ, սարկավազներ...):

Տաթևի համալսարանը հովանավորել է Օրբելյան իշխանական տունը եւ Այունիքի եկեղեցական իշխանությունը: Ունեցել է երեք լսարան (ուսումնարան)՝ ուսումնարան ներքին եւ արտաքին գրոց, գրչության արվեստի, երաժշտության: Առաջինում ուսումնասիրվել են գլխավորապես հումանիտար եւ հասարակական գիտություններ. փիլիսոփայություն, ճարտասանություն, քերականություն, պոետիկա, մանկավարժություն, ինչպես նաեւ մայրենի լեզու, գրականություն, պատմություն եւն, երկրորդում՝ գրչության արվեստ, գեղագրություն, գրքերի գեղարվեստական ձեւավորում, մանրանկարչություն, որմնանկարչություն, իսկ երաժշտության լսարանում՝ հին երգ եւ երաժշտություն, երաժշտության տեսություն: Ռոտունեցին մահից առաջ իրեն փոխարինող եւ հայոց ռաբունապետ է կարգել (1386) իր աշակերտ Գրիգոր Տաթևացուն: Նա շարունակել է Ռոտունեցու դպրոցի ավանդույթները: Իր ռաբունապետության շրջանում Տաթևացին կատարելագործել է համալսարանի ծրագրերը, կազմել դասագրքեր («Գիրք հարցմանց», «Գիրք քարոզության...», «Գիրք որ կոչի Ոսկեփորիկ»), գրել գրչության արվեստի տեսությանը վերաբերող քննական մեկնություններ: Տաթևացու գործունեությունը նպաստել է մանավանդ գրչության արվեստի զարգացմանը: Նա վարել է գրչության տեսական դասընթաց եւ անցկացրել գործնական պարապմունքներ: Պատրաստել է մոտ 60 գրիչ: Համալսարանում օգտագործվել են Հին եւ Նոր կտակարանները, Արիստոտելի, Փիլոնի, Պորփյուրի եւ ուրիշների աշխատությունների մեկնություններն ու թարգմանությունները:

Առանձնակի ուշադրություն է դարձվել փիլիսոփայությանը, ուսումնասիրվել են ոչ միայն սկզբնաղբյուրները, այլեւ դրանց վերաբերող մեկնողական գրականությունը: Լայնորեն օգտագործելով հայերեն եւ հունարեն գրականությունը՝ մշակել եւ զարգացվել են մի շարք գիտություններ ու արվեստներ:

Համալսարանն ունեցել է կանոնադրություն, ուսումնագիտական աստիճանավորում: Սովորելու են եկել ոչ միայն Այունիքից, այլեւ Հայաստանի տարբեր վայրերից, Եկեղյաց գավառից, Արարատյան նահանգից, Կիլիկիայից, Վասպուրականից, Տարոնից, Աղվան-

քից, Պարսկահայքից, Դրիմից եւն: Մշտապես ունեցել է մեծ թվով սովորողներ (150-300 եւ ավելի):

Սաներից են եղել Թովմա Մեծփեցին, Առաքել Այունեցին, Գրիգոր Արարատեցին, Սարգիս Սալնապատեցին, Բարսեղ Բաղիշեցին, Մատթեոս Ջուղայեցին, Հակոբ Անձղնապատեցին, Սիմեոն Եղվարդեցին, Մկրտիչ Նահապետեցը եւ ուրիշներ:

Ուսման տեսությունը եղել է 7-8 տարի (չհաշված քահանայական կրթության տարիները): Պատրաստել է վարդապետներ, քարոզիչներ, մանկավարժներ, գրչության արվեստի մասնագետներ, երաժիշտներ:

Ունեցել է հարուստ մատենադարան:

Տաթևացու մահից հետո (1410) դադարել է համալսարանի ակտիվ գործունեությունը: Մինչև 1425-ը դպրոցը ղեկավարել է Մխիթար ռաբունապետը, նրան հաջորդել է Եզեկիել վարդապետը:

1435-ի Շահռուփի արշավանքի ընթացքում փլատակների է վերածվել Տաթևի վանքը, իսկ միաբաններն ապաստանել են Գուգարքում:

Տաթևի մանրանկարչության դպրոցը

Ժամանակակիցների վկայությամբ 14-րդ դարի 70-ական թվականներից Տաթևը դառնում է «Երկրորդ Աթենք», «Կենտրոն ամենայն իմաստից, ուր սովորելու էին գալիս Հայաստանի տարբեր շրջաններից...»:

Եվ այդ գործընթացը գլխավորում էին Հովհան Ռոտունեցին ու նրան հաջորդած Գրիգոր Տաթևացին:

Տաթևի նկարչական դպրոցի ակունքները գալիս են հնուց. արդեն 10-րդ դարում գործել են գրչատունը եւ նկարչական արհեստանոցը, եւ, ըստ գրավոր աղբյուրների, Տաթևացու օրոք դպրոցում կրթություն է ստացել 60-ից ավել նկարիչ:

Ստորեւ՝ քաղվածք Հայկական Սովետական Հանրագիտարանի 11-րդ հատորից (էջ 542):

...Գործել է Տաթևի համալսարանում: Պահպանվել են մատենագիտական վկայություններ այն մասին, որ համալսարանում մյուս գիտություններին զուգընթաց սովորում էին «նկարագրութիւն պատկերահանութեան եւ զանազան նկարչութիւնս»:

Մեզ են հասել թվով քիչ, բայց արվեստի լիարժեք գործեր նեկայացնող XIV-

Գրիգոր Տաթևացու դամբարանը

XV դդ. ձեռագրեր, որոնք վկայում են Տաթևի մանրանկարչության դպրոցի գոյության եւ զարգացման մասին: Այդտեղ շարունակվել են Գլաձորի մանրանկարչության դպրոցի ավանդույթները: Տաթևի մանրանկարչության դպրոցի ներկայացուցիչներից է Գրիգոր Տաթևացին, որը 1378-ին պատկերագրող է Եղեգիսից բերված անավարտ նկարագրողով Ավետարանը (1297, Երեւանի Մեսրոպ Մաշտոցի անվան Մատենադարան, ձեռ. No 7482): Գրիգոր Տաթևացին իր աշխատություններում բազմիցս շոշափել է գեղագիտությանը վերաբերող հարցեր, որոնք կիրառել է իր ստեղծագործություններում: Շարունակելով Գլաձորի մանրանկարչության ավանդույթները՝ նա դրանք հարստացրել է իրականությունից վերցված մանրամասներով: Նկարչի վարպետությունն արտահայտվել է նկարների բացառիկ գունաշարով, որտեղ աչքի են ընկնում վառ կարմիրն ու կապույտը՝ համադրված շագանակագույնի եւ դեղինի երանգների հետ: Նրա ստեղծագործություններն առանձնանում են մոնումենտալությամբ, կերպարների համաչափությունների պահպանմամբ: Տերունական պատկերներում գեղանկարչական մանրամասներն ընդգծում են նկարչի ձգտումը՝ պատկերել մոնումենտալ բնույթի իրական երեւոյթներ: Մարդկանց դեմքերը շատ նուրբ են, արտահայտիչ դիմագծերով, որոնց առավել կենդանություն է տրված այտերի բնական կարմրությամբ: Տաթևի մանրանկարչության դպրոցի XV դ. սկզբի լավագույն նկարիչներից էր Հայրապետը: 1407-ին նրա նկարագրողած Ավետարանից պահպանվել է միայն հիշատակարանը (Երեւանի Մեսրոպ Մաշտոցի անվան Մատենադարան, պատառիկ 923), որտեղ նրա անունը հիշատակվում է որպես «Նաղաշ Հայրապետ»: Լավագույն նկարագրող ձեռագրերից է Հայրապետի ընթրիհնակած Հայսմավուրքը (Երեւանի Մեսրոպ Մաշտոցի անվան Մատենադարան, ձեռ. No 7361): Նկարչի ստեղծած բազմերանգ զարդանկարները (կիսախորան, գլխա-



զարդեր, լուսանցազարդեր) մանրանկարչական արվեստի հասուն գործեր են, որոնք դիտողին համակում են իրենց նրբությամբ, երանգների գունագեղությամբ, հատկապես գրավիչ են դիմապատկերներն իրենց գեղանկարչական վարպետությամբ: XV դ. վերջերին Տաթևում ձեռագիր է նկարագրողել Աբրահամ ծաղկողը, որը ճանաչված նկարիչ էր Բոլորբերդի վանքում (Վայոց ձոր, Սրկղունք): Աբրահամը Տաթևում կատարելագործել է իր արվեստը, մեծապես օգտվել Գլաձորի եւ Տաթևի մանրանկարչության դպրոցների ավանդույթներից եւ կրել հատկապես Թորոս Տարոնացու արվեստի ազդեցությունը (Ավետարան, 1496, Երեւանի Մեսրոպ Մաշտոցի անվան Մատենադարան, ձեռ. No 5303): Տաթևի մանրանկարչության դպրոցում նկարագրողվել են նաեւ բազմաթիվ այլ բնույթի մատյաններ, որոնցում թե-

մատիկ նկարներ չկան: Դրանք հարդարված են միայն կիսախորաններով, գլխազարդերով ու լուսանցազարդերով, որոնք կատարված են վարպետորեն եւ մեծ մասամբ ունեն գրաֆիկական ոճավորում: Տաթևի մանրանկարչության դպրոցը գործել է շուրջ 50 տարի՝ իր ուրույն արվեստով հարստացնելով հայ մանրանկարչությունը:

Թե ինչու Անանիա Մոկացի Ամենայն Հայոց կաթողիկոսը Տաթևի վանքն ավերելու հրաման տվեց

Այդ հարցին անդադարձել ենք «Այունյաց երկիր» թերթի՝ Վահանավանքին նվիրված համարի (15 դեկտեմբերի 2012 թ.) խմբագրականում: Խմբագրականի այդ հատվածն էլ ներկայացնում ենք ստորեւ: ...Այունյաց աթոռի եւ Հայոց կաթողիկոսարանի միջեւ աննախադեպ մի խռո-

վություն արձանագրվեց 10-րդ դարում: Խոսքը, անշուշտ, Սյունյաց եպիսկոպոս Յակոբ առաջինի ապստամբության մասին է: Հայոց կաթողիկոսության դեմ այդ խռովությունը մեր պատմագիտության մեջ բավականին հանգամանավից է քննարկվել, բայց առավել ուշագրավ է Ստեփանոս Օրբելյանի արձանագրումը (Սյունիքի պատմություն, ԾԲ գլուխ, էջ 240-248):

Մի քանի խոսքով անդրադառնանք այդ խռովությանը:

...Երբ 918թ. մահացավ «Երանելի, աստվածակիր» Տեր Հովհաննես մեծ հայրապետը (թաղված է Տաթևի վանքում), Տեր Հովհաննես Դրասխանակերտցի Ամենայն հայոց կաթողիկոսը Սյունիքի եպիսկոպոս է ձեռնադրում իր եղբորորդուն՝ Յակոբին (Յակոբ I), «որը եկավ եւ բազմաթիվ ու երեւելի կայքերով պայծառացրեց սուրբ եկեղեցին, չափազանց հարստացրեց եւ խիստ վարդապետությամբ միշտ քարոզում էր հավատացյալներին ու հոգ տանում իր (հոգետր) հոտի նկատմամբ»(Ստ. Օրբելյան, նշված աշխ., էջ 226): Յակոբ I-ը մեծ գործեր կատարեց նաեւ եկեղեցաշինության ոլորտում: Սակայն... Տեր Յակոբը հոգետր սիրով կապված էր Աղվանքի կաթողիկոսների հետ, իսկ Աղվանքի կաթողիկոսարանի եւ Հայոց եկեղեցու հարաբերություններն այնքան էլ խաղաղ չէին նաեւ դրանից առաջ, ինչին նպաստել էր երկու-երեք այլ հանգամանք եւ: Նախ՝ Հայոց կաթողիկոսներն այդ ժամանակ, քաղաքական իրավիճակից դրդված, հեռացել էին իրենց մշտական նստավայրից ու շրջում էին այստեղ ու այնտեղ: Երկրորդ՝ այդ ժամանակ արդեն չկար Հովհաննես Դրասխանակերտցին, եւ Ամենայն հայոց կաթողիկոս էր դարձել Անանիա Մոկացին (941թ., որոշ աղբյուրների համաձայն՝ 946, եւ գահակալել է մինչեւ 968թ.): Եվ, հեռավորության պատճառով, Յակոբ եպիսկոպոսը չէր կարողանում ամեն տարի Սյունիքից գնալ Հայոց կաթողիկոսի մոտ՝ մեռն վերցնելու: Եվ մեռնը խնդրում էր Աղվանքի կաթողիկոսից, ինչը մեծ մոլորություն գնահատվեց: Անանիան իր մոտ հրավիրեց Յակոբին եւ Աղվանքի կաթողիկոս Սահակին, բայց նրանք չգնացին: Անանիա Մոկացին ինքը ստիպված եկավ Տաթևի եպիսկոպոսարան: Յակոբը խոստովանեց իր մեղքը՝ «Մեղք գործեցինք երկնքի ու քո հանդեպ, բայց դու ներիր մեզ ու մեր հանցանքները» (Ստ. Օրբելյան, նշված

աշխ. էջ 241): Կաթողիկոսը ներեց Յակոբին, բայց եւ չգնաց Աղվանք՝ հայոց թագուհին էր մահացել: Հետո, սակայն, Յակոբի դեմ նոր դավադրություն հրահրվեց, թե իբր նա քողարկումով ընդունում է քաղկեդոնությունը, թե իբր թույլ չի տալիս Աղվանքի կաթողիկոսին՝ ենթարկվելու Հայոց կաթողիկոսին, իբր Անձեացյաց Խոսրով եպիսկոպոսին (թղթով) շեղել է Մայր աթոռից (Խոսրովն ապստամբել էր Անանիա Մոկացու դեմ եւ նզովվել նրա կողմից): Աղվանքի կաթողիկոսության հետ ծագած խնդիրները հարթելու համար Անանիան եկավ Խաչեն, այնտեղից՝ Սյունիք՝ Տաթևի հայրապետանոց: Յակոբ I-ինը, սակայն, ոչ թե ընդառաջ գնաց Ամենայն հայոց կաթողիկոսին, այլ գնաց Բաղաց ամրոց: Բազմաթիվ գրություններից հետո անգամ Յակոբ եպիսկոպոսը դուրս չեկավ Բաղքի Ջեանշեր իշխանի հովանավորությունից: Անանիան վերադարձավ իր աթոռ, մինչ այդ, սակայն, գրեթե ավերեց Տաթևի եպիսկոպոսարանը: Ահա թե ինչ է գրում Մաղաքիա Օրմանյանը. «...աւերեաց զտեղին եւ քանդեաց, որ է Տաթևի եպիսկոպոսարանը, եւ չարաչար նզովիք կապեալ կաշկանդեալ խառնեաց ի տոռունս կապանաց զիշխանն եւ զեպիսկոպոսն» (Մ. Օրմանյան, նշված աշխ. էջ 1275): 949թ. վախճանվեց Սյունյաց մետրոպոլիտ եւ հայոց բոլոր եպիսկոպոսների գլուխ Յակոբը: Անանիա Մոկացին երրորդ անգամ եկավ Սյունիք, որտեղ Տաթևի եպիսկոպոսարանն արդեն անբնակ էր դարձել (այն վերականգնելու հրաման տվեց ինքը): Եվ գնաց Կապան: «Նրան տարան, իջեցրին Կապան քաղաքի արքունական գահույքի վրա»(Ստ. Օրբելյան, նշված աշխ. էջ 246): Բոլորն իրենց հանցանքների համար Անանիայից ներում ստացան: Նա Սյունյաց եպիսկոպոս ընտրեց Ջեանշերի (ով մինչ այդ հովանավորում էր ապստամբ Յակոբին) որդի Վահանին (ապագայում՝ Ամենայն հայոց կաթողիկոս), ով Վահանավանքի մեծ միաբանության առաջնորդն էր: Մինչեւ ձեռնադրումը մեծապայման խոստումնագիր գրեցին եւ Վահանը, եւ Սյունյաց իշխանաց իշխան Վասակը, եւ Բաղքի Ջեանշեր իշխանը: Այդ բոլորով հանդերձ Անանիա կաթողիկոսը պատժեց Սյունիքի աթոռին՝ նրանից վերցնելով պատիվը..., որը վերականգնվեց միայն Սյունյաց եպիսկոպոս Տեր Հովհաննեսի (Հովհաննես 7-րդ) եւ Սարգիս 1-ին Մեանցի Ամենայն հայոց կա-

թողիկոսի (գահակալել է 992-1014թթ.) կողմից 1006թ.: Սարգիս կաթողիկոսն այդ քայլն արեց, ինչպես վկայում են աղբյուրները, Կատրամիդե թագուհու խնդրանքով: Դրանով, փաստորեն, Սյունիքի եպիսկոպոսական աթոռին վերադարձվեցին նախկին արտոնությունները, որից հետո նոր վերելք ապրեց Տաթևի եպիսկոպոսարանը: Ահա թե ինչ է գրում այդ առիթով Սյունյաց տան պատմիչը. «...Գագիկ թագավորն ու Կատրամիդե թագուհին թախանձելով կաթողիկոսին՝ Տեր Հովհաննեսին մեծահանդես շքեղությամբ ձեռնադրել են տալիս Սյունյաց մետրոպոլիտ: Կաթողիկոսը նրան է հանձնում Սյունյաց սեփական խաչը, ոսկերիզ խաչվառը, թանկարժեք գավազանը եւ պատվական գահավորակը, որոնք պահվել էին հայրապետանոցի սրբարանի սենյակում»(Ստ. Օրբելյան, նշված աշխ. էջ 259):

Ստ. Օրբելյանը Յակոբին ներկայացված ոչ բոլոր մեղադրանքներին է համաձայն: Մինչդեռ պատմության մեջ այն կարծիքն է իշխում, որ Աղվանքի Սահակ եւ Գագիկ կաթողիկոսները Սյունիքի Յակոբ եպիսկոպոսի հետ փորձում էին դուրս գալ Հայոց եկեղեցու ենթակայությունից:

Յակոբի ապստամբությունը տեղի չէր ունենա, եթե չլինեին Բաղաց Ջեանշերի պաշտպանությունն ու հովանավորությունը:

Սյունյաց Յակոբին՝ իր դիրքերից չիրաժարվելու գործում քաջալերեց Աղվանքի Գագիկ կաթողիկոսը, եւ երկու աթոռի դաշնակցությամբ ապստամբությունը տևեց 8-9 տարի: Այդ ընթացքում Յակոբը մնաց Բաղաց ամրոցում, որտեղից էլ նա ծածանում էր ապստամբության դրոշմ, բայց շարունակում էր մնալ Սյունյաց թեմի առաջնորդ, Հայոց եպիսկոպոսների գլուխ: Յակոբն ու Գագիկը մահացան 958-ին:

Ավելացնենք միայն, որ Անանիա Մոկացին առաջին անգամ Սյունիք այցելեց 949թ., երկրորդ անգամ՝ 952թ. ձմռանը, երրորդ անգամ՝ 958թ.:

Ովքեր ու ինչպես կառուցեցին Գրիգոր Տաթևացու դամբարանը

Շինված է Սուրբ Պողոս-Պետրոս եկեղեցու սրահի մեջ՝ եկեղեցու հարավային մուտքի առջև:

Ներկայացնում ենք Նիկողայոս Աղոնց մեծ հայագետի համառոտ գրվածքը, որ տեղ է գտել «Սյունյաց



Չանգակատունը: Կառուցվել է 1896-1906 թվականներին՝ Խրիմյան Հայրիկ Ամենայն հայոց կաթողիկոսի նախաձեռնությամբ ու հոգաժուրթյամբ:

երկիր» թերթի՝ Գրիգոր Տաթևացուն նվիրված համարում (25 սեպտեմբեր 2010 թ.):

...Տաթևի եպիսկոպոս Հովակիմի օրով Բռնակոթ գյուղի մի քանի անձեր շինել են իրենց ծախքով մի դամբարան Գրիգոր Տաթևացու գերեզմանի վրա: Հովակիմ ծագումով Անգեղակոթցի էր և եպիսկոպոս գահակալ Տաթևում 1775 թվականից մինչև 1796 թվականը, երբ Աղա Մահմեդ խանի արշավանքի հետեանքով թողեց վանքը և գնաց Էջմիածին, ուր և մեռավ: Հավանորեն նրա խորհրդով են բռնակոթցիք հանձն առել հիշյալ շինությունը 1787 թվին: Դամբարանի վրա կա երկար արձանագրություն, որ բերում ենք ամբողջապես.

«Շնորհիւն Այ. շինեցաւ Աբ. մատուռս եաթնալոյս ռարունապետին և երկրորդ Ոսկեբերանին երիցս երանեալ վարժապետին մերոյ և չորրորդ Լուսատրչին Աբ. Գրիգորի Տաթևացոյն ձեռամբ բազմաշխատ և աւտաջան Սիւնեաց պետի Տն. Յովակիմայ Սիւնեցոյ արդեամբ և ծախիք բռնակոթեցոց, այսինքն՝ Տր. Գէորգ, Տր. Յակոբ և Տր. Յարութիւն քահանայիցն. նաեւ Կարապետին և Սկրտչին, Յակոբջանին, Սիմիոնին, Աղդէին, Յովակիմին, Պետրոսին, Գրիգորին և Մարտիրոսին, Զարամղոլոյն (Զարամղոլոյն, Մարամղոլոյն, հավանորեն), Ստեփանին և Յաննանին, Ստեսին, Սկրտչին, Շահ-



նագարին և Ածատորին. այլ և բարեպաշտուի կանանցն Նազուին, Հորիզատին, Մարիամին, Գուլիարիին, որոնց յիշատակն արհնութեամբ եղիցի և աղաթք Սրբոյս Գրիգորի ի վերանոցա լիցի, ամէն: Կառուցավ Աբ. մատուռս ի հայրապետութեան Աբ. գահին Էջմիածնի Տն. Ղուկասու ի մելջ թուռջս մերում յաուրս Փանահեան իբրահիմ խանին»:

Այստեղ թված անձերի ժառանգները կան մինչև այժմ: Տեր Գետրոզի թռան թռն է ուսուցիչ Խորենի, որ սպանվեց Գորիսում՝ որդի Տեր Խորեն քահանայի

Տեր Գետրոզյան: Տեր Հարությունի տունն էլ քահանայական մնացել է մինչև այժմ: Այս տանն է պատկանում Տաթևի հոգեւոր կառավարության երկարամյա քարտուղար Պետրոս Տեր-Հարությունյան: Հակոբջանանց, Կարապետանց, Ավակիմանց (Աղակիմոնց), Քերամանց և այլն տները, որ ցայժմ հայտնի են Բռնակոթում, հիշված անձերի անուններն են կրում:

Աղդեհ՝ նախահայր է այն տոհմի, որ կոչվում է Աղդեց: Արդյո՞ք Աղի՝ կրճատ ձեռն է Աղդեհ-ի, թե այլ ծագում ունի, թողնենք: Ամեն դեպքում արձանագրության



գրողն այդպես է հասկացել եւ, հավանորեն, որեւէ հիմք է ունեցել: Այս Աղդեհի որդին քահանա էր եւ անունը՝ Տեր Ավետիք: Սա երեք որդի ուներ՝ Առաքել, Գրիգոր եւ Միհրաբ: Վերջինիս որդին եւս կոչվում է Ավետիք (Ավետիս):

Տեր Ավետիք սպանված է թուրքերից եւ որպէս նահատակ թաղված է հին Գորիսի եկեղեցու դռան:

Գրիգոր Տաթևացու ներկայիս տապանաքարի մասին ուշագրավ պատմություն է ներկայացրել Աբրահամ Եպիսկոպոս Մկրտչյանը («Սյունյաց երկիր», N16, 25 սեպտեմբերի 2010 թ.):

Ահա՛ «Երբ 1993 թ. նշանակվեցի թեմի առաջնորդ, բնականաբար, առաջին գործս եղավ այցելել Գրիգոր Տաթևացու գերեզմանին, բայց ցավով տեսա, որ չկա գերեզմանաքար. շրջակայքն անշուք ու անմաքուր էր: Իրապես ցավալի էր, որ այդպիսի մեծության գերեզմանը մնացել էր անշուք վիճակում: Սկսեցի մտմտալ, թե ինչ կարելի է անել:

Տակավին ուսանող էի՝ գիտեի, որ Վազգեն կաթողիկոսն իր համար Իտալիայից մի գեղեցիկ մարմարյա շիրմաքար է բերել տվել:

1980-ականներից նրա առողջական վիճակը պարբերաբար վատթարանում էր:

Նա այդ քարի հետ, փաստորեն, 15 տարի «ապրեց», ձանձրացավ եւ նորը բերեց, որ այժմ դրված է նրա շիրմին, իսկ հինը մնաց պահեստում. առժամանակ մոռացան դրա գոյության մասին:

Նրան հաջորդած Գարեգին 1-ին կաթողիկոսը բուժվում էր Ամերիկայում, եւ էլ Տաթևում էի, հանկարծ հիշեցի Վազգեն 1-ինի տապանաքարի մասին: Անմիջապես գնացի Էջմիածին, գտա այն, համապատասխան ձեակերպումներ արեցի, թե իբր Վեհափառը տվել է իր համաձայնությունը, եւ ներկայացրի եկեղեցական խորհրդին:

Յրնթացս զանգեցի Գորիսի ճարտարապետ Սեադա Զաքարյանին եւ խնդրեցի շիրմաքարն այնպես տեղադրել, որ ոչ մեկն այլեւս չկարողանա տեղաշարժել:

Երբ Վեհափառը վերադարձավ Ամերիկայից, գնացի մոտն ու ասացի, թե մեղք եմ գործել եւ պատմեցի եղելությունը:

Սկզբից մի քիչ նեղսրտեց. «Բա ինչո՞ւ, քեզ ո՞վ իրավունք տվեց, քարն ինձ համար էի նախատեսել»: Բայց

հետո տեղի տվեց՝ ասելով՝ «Եթե Գրիգոր Տաթևացու համար եւ տարել շիրմաքարը, ընդունելի լինի...»:

Տաթևի մատենադարանը

Ստեղծվել է 10-րդ դարում՝ Տաթևի վանքին կից:

Սելջուկների արշավանքի ժամանակ՝ 1169-ին, ինչպես Տաթևի, այնպես էլ շրջակա վանքերի ձեռագրերի ապահովության համար դրանք փոխադրվել են Բաղաբերդ (ըստ Ստեփանոս Օրբելյանի՝ 10 հազար մատյան): Սակայն այդ մատյանները հրոճարակ են դարձել կամ անհետացել:

Այդ ողբերգության առիթով ուշագրավ է Մորուս Յասարթյանի գրառումը՝ «1170 թվականին... 10 հազար ձեռագիր մատյանները կողոպտվեցին եւ ի սպառ այրվեցին, ոչնչացան: Սա բովանդակ Յայաստանի եւ Առաջավոր Ասիայի պատմության եւ մշակույթի ստացած մեծագույն հարվածներից մեկն էր, ի մասնավորի Սյունիքին հասած մեծագույն աղետներից մեկը, որովհետեւ միաժամանակ նրա հին պատմության մի զգալի մասը եւս ջնջվեց վաչկատուն ցեղերի այդ բարբարոս արարքով»:

Յետագայում մնացած ձեռագրերի

հիման վրա մատենադարանը շարունակել է գործել, նաեւ հարստացել, իսկ Տաթևի համալսարանի շրջանում՝ առավել ճոխացել: 1435-ին մատենադարանը կողոպտվել է օտար նվաճողների կողմից: Տաթևի մատենադարանը գոյատևել է մինչև 1911-12 թվականները:

Այնուհետև 140 ձեռագիր մատյան փոխադրվել է Էջմիածին, որոնք էլ հետագայում տեղափոխվել են Երեւանի Մեսրոպ Մաշտոցի անվան Մատենադարան:

Տաթևի վանքը՝ ձեռագրային մշակույթի համազգային կենտրոն

Սույն հրապարակմանը կից առաջին անգամ ընթերցողին կներկայացվի «Տաթևի գրատան ձեռագրերը» (1910 թ.) մատենագիտական ցանկ, որում ընդգրկված է 147 ձեռագրի անվանում:

Բայց նպատակահարմար ենք գտնում առանձնացնել մի քանի ձեռագրի անվանում, որը եւս մեկ ապացույց կլինի այն իրողության, որ Տաթևի վանքը դարեր շարունակ մշակույթային հզոր կենտրոն է եղել: Այդ շարքում, անշուշտ, առանձնանում է Ստեփանոս Օրբելյանի «Սյունիքի պատմություն» երկը (1297 թ.): Դրա ինքնագիր օրինակը մեզ չի հասել: Մեզ հասել են ընթերցանական տարբերակները (առաջին ընթերցանականը 1513 թ.):

Տաթևի վանքում է գրվել Ստեփանոս Օրբելյանի «Յակաճառուփին ընդդէմ երկաբանակաց» աշխատությունը (1303): Դա Հայոց Գրիգոր Անավագեցի կաթողիկոսի ունիթորական գործունեության մերժման աշխատություն է, որի հնագույն օրինակը մեզ է հասել Գլաճորի համալսարանի գրիչների ընթերցանականությամբ:

Տաթևում՝ հաջատուր Կեչառեցի վարդապետի խնդրանքով է գրվել եւ ընթերցանական Ստեփանոս Օրբելյանի Սուրբ Կաթողիկեին նվիրված ողբը:

Տաթևում է ընթերցանական Յովհաննես Օրբել եպիսկոպոսի Ավետարանը, որը գրիչը նվիրել է մետրոպոլիտ Ստեփանոս Օրբելյանին:

Տաթևի հարուստ մատենադարանի գրապահոցում է պահվել Կյուրեղ Աղեքսանդրացու «Գիրք Պարապմանցի» ընտիր եւ ստույգ օրինակը, որից մի մատյան է արտագրել Գրիգոր Տաթևացին՝ իր ուսուցիչ Յովհան Որոտնեցու համար:

Տաթևի վանքում է Գրիգոր Տաթևա-

ցին գրել իր մի քանի գործեր՝ «Մեկնութիւն Զերականին», «Գիրք հարցմանց», Զարոզների ժողովածուն, մեկնել է Մատթեոսի Ավետարանը եւ այլն:

Ձեռագրերի ընթերցանականության մեջ հմտացել են մի քանի տասնյակ գրիչներ:

Տաթևի վանքի վիճակագրերը

Դա խոսակցության մի առանձին եւ հարուստ նյութ է: Վիճակագրերի մի զգալի մասն ամփոփված է «Դիվան հայ վիճակագրության» ժողովածուի 2-րդ պրակում (Երեւան 1960):

Ժողովածուում ներառված արձանագրությունները ժամանակին հավաքել է Հայկական ՍՍԲ Գիտությունների ակադեմիայի Պատմության ինստիտուտը: Այդ ժողովածուում ներառված են վանքին առնչվող մոտ հարյուր արձանագրություն:

Տաթևի վանքի վիճակահարմար արձանագրությունների մի ամբողջության էլ հանդիպում ենք Երվանդ Լալայանի խմբագրությամբ հրատարակված նյութերում, որոնք զետեղված են «Ազգագրական հանդեսի» Սիսիանի տարածաշրջանին նվիրված թողարկումի մեջ:

Վիճակահարմարություններից մի քանիսը կցում ենք սույն հրապարակման թերթային տարբերակին:

Տաթևի վանքը՝ մետրոպոլիտության գահանիստ

Հայ եկեղեցու պաշտոնական համակարգում մետրոպոլիտական աստիճանի հաստատման եւ նրա իրավասության սահմանների որոշման համար հիմք ծառայեցին Նիկիայի 1-ին (325 թ.) եւ Անտիոքի (341 թ.) տիեզերական ժողովների որոշումները:

Ներսես Մեծն առաջինը մետրոպոլիտություն շնորհեց Մարդապետական եպիսկոպոսին, ապա նաեւ Սյունյաց թեմի առաջնորդին:

Առաջնայնության այս փաստը պայմանավորված էր հիշյալ ավատական տների եւ հոգեւոր դասի կատարած ակնառու դերով ինչպես քաղաքական ասպարեզում, այնպես էլ երկրի հոգեւոր-մշակութային կյանքում:

Սկզբնական շրջանում մետրոպոլիտության գահանիստը Շաղատ գյուղաքաղաքն էր, ապա՝ Տաթևի վանքը:

Սյունիքի մեծահամբավ մետրոպոլիտ Ստեփանոս Օրբելյանը նաեւ հռչակվեց Մեծ Հայքի պրոտոֆրոնտես,

ասել է թե՛ նախաթոռ արքեպիսկոպոս:

Սյունիքի մետրոպոլիտությունը վերացվեց 1837 թ.:

Հանիրավի, տասնյակ տարիներ թափուր մնալուց հետո, Վազգեն Ա-ի օրհնությամբ եւ կարգադրությամբ 1989 թ. ապրիլի 10-ին վերահաստատվեց Սյունյաց եպիսկոպոսական աթոռը՝ հոգեւոր կենտրոն ունենալով Սուրբ Տաթևի վանքը: Ավելի ուշ, սակայն, առաջնորդանիստ եկեղեցի հայտարարվեց Գորիսի Սուրբ Գրիգոր Լուսավորիչ եկեղեցին:

Տաթևի վանքը՝ ներշնչման ակունք հայոց լեզուն-գրավարների համար

1918 թ. օգոստոսի 2-ին Ջորավար Անդրանիկն իր հեծյալներով ու գաղթականներով մոտեցավ Տաթևի վանքին:

Վանքի հոգեւորականները վանահոր գլխավորությամբ Անդրանիկին դիմավորեցին տաճարի մուտքի մոտ, ապա ճաշկերույթ կազմակերպեցին նրա պատվին:

Ջորավարը եւ սպայակազմը գիշերեցին վանքում, զինվորներն ու գաղթականությունը՝ տաճարին հարող տարածքներում:

Օգոստոսի 3-ին՝ կեսօրից առաջ, Անդրանիկը հեծյալգործի հետ Տաթևից ծանապարհվեց դեպի Զանգեզուր գավառի վարչական կենտրոն Գորիս քաղաք: Իսկ ահա 1920 թ. դեկտեմբերի 25-ին Տաթևի վանքում տեղի ունեցավ համազանգեզուրյան 1-ին համագումարը:

Զանգեզուրի բոլոր շրջանների 69 գյուղերից ներկա էին ըստ բնակչության թվի ընտրված պատգամավորներ, գավառի բոլոր շրջանային խորհուրդների 15 ներկայացուցիչ Զանգեզուր-Գողթանի սպարապետ Գարեգին Նժդեհը, ընդամենը 118 մարդ:

Համագումարը, ըստ էության, ստանձնեց Սահմանադիր ժողովի դեր: Համագումարը Զանգեզուրը հայտարարեց ինքնավար:

1921 թ. ապրիլի 26-ին Տաթևի վանքում կայացավ Ինքնավար Սյունիքի հայ ազգաբնակչության 2-րդ (արտակարգ) համագումարը: Համագումարը Լեռնահայաստանի վարչապետ ընտրեց Գարեգին Նժդեհին:

Այդ ամենից մոտ 200 տարի առաջ... 1722-ին՝ առաջին հաղթական ճակատամարտերից հետո, Տաթևի վանք այցելեց Դավիթ-բեկը:

Զանգակատունը

Դա, ժամանակագրությամբ, Տաթևի վանական համալիրի ամենանոր կառույցն է: Ըստ Միհրան Բաղիշյանի՝ Զանգակատունը կառուցվել է 1896-1906 թվականներին՝ Խրիմյան Չայրիկ Ամենայն հայոց կաթողիկոսի նախաձեռնությամբ ու հոգածությամբ:

Զանգակատունը տուժել է 1931-ի ապրիլյան երկրաշարժի հետևանքով:

Զանգակատան վերակառուցման նպատակահարամարությունը դեռեա քննարկվում է:

Ինչպես իմանում ենք Միհրան Բաղիշյանից, Զանգակատան վերականգնման նախագիծը պատրաստվել է դեռեա 1987-ին, իսկ 1988-ին Մոսկվայում մրցանակ է շահել, սակայն Խորհրդային Միության փլուզմանը զուգահեռ այդ հարցն օրակարգից հանվել է:

Տաթևի վանքը՝ հոգեւոր երաժշտության բնօրրան եւ կերպարվեստի հավերժական թեմա

Տաթևի վանքը դարեր շարունակ եղել է հոգեւոր երաժշտության բնօրրան: Ունենք մի փաստ, որ այս առումով առանցքային նշանակություն ունի: Գրիգոր Տաթևացուն է պատկանում «Շարակնոցի» վերջին խմբագրությունը:

«Շարակնոցը» Չայ առաքելական եկեղեցու ամենախոշոր երաժշտաբանաստեղծական ժողովածուն է, որում այսօրվա տեսքով կամ 19-րդ դարում ձայնագրված երաժշտության տեսքով ամփոփված է 1800-ից ավելի շարական:

Ահա դրա վերջին խմբագրումը պատկանում է Սուրբ Գրիգոր Տաթևացուն, որը, բոլոր հիմքերն ունենք ասելու, կատարվել է Տաթևի վանքում: Թերեա նրանից հետո այս խմբագրմանը մասնակի միջամտություն է արել իր աշակերտը՝ Թովմա Մեծփեցին:

Ուշագրավ են Տաթևի վերաբերյալ հետեւյալ գեղանկարները՝

- Ռիչարդ Յարայան, Տաթևի վանքը, 1967,
- Փանոս Թերլեմեզյան, Տաթևի վանքը, 1929,
- Փանոս Թերլեմեզյան, Լեռներ. Տաթև, 1929,
- Փանոս Թերլեմեզյան, Տաթևի վանքը,
- Փարավոն Միրզոյան, «Սյունիք» պանո,
- Գրիգոր Շարբաբյան, Տաթև,

- 1924,
- Գրիգոր Շարբաբյան, Տաթև. խաչքար
- Գրիգոր Շարբաբյան, Տաթև գյուղի եկեղեցու քարերը,
- Գրիգոր Շարբաբյան, Տաթև. խաչքար,
- Գրիգոր Շարբաբյան, Տաթևի վանքի արեւելյան կողմը,
- Գրիգոր Շարբաբյան, Ընդօրինակություն Տաթևի վանքի ձեռագրածերից,
- Գրիգոր Շարբաբյան, Տաթևի վանքի կալը,
- Պարոնյան-Յովսեփյան, Տաթև, 1946,
- Էդուարդ Իսաբեկյան, Տաթև, 1953,
- Էդուարդ Իսաբեկյան, Տաթև, 1959,
- Յովհաննես Զարդարյան, Տաթևի լեռները, 1957
- Յովհաննես Զարդարյան, Աշունը Տաթևում, 1957,
- Յովհաննես Զարդարյան, Ուշ աշուն Տաթևի լեռներում, 1957,
- Շավարշ Վաղարշակյան, Տաթև, 1966,
- Դեղձանիկ Մխիթարյան, Տաթևի վանքի շրջակայքում, 1968,
- Սուրեն Պիպոյան, Տաթևի կոմունիստների գնդակահարումը, 1972,
- Յակոբ Կոչոյան, Կոմունիստների գնդակահարումը Տաթևում (էսքիզ),
- Եվգենի Լանսեր, Մատուռը վանքի դարպասի վրա. Տաթև, 1926,
- Եվգենի Լանսեր, Լուսամուտի արտաքին բացվածքը, 1926,
- Եվգենի Լանսեր, Լուսամուտ՝ խոյակների մեջ բացված (Տաթև, XIII դարի վերջ):

Չանրահայտ է Ամենայն հայոց գուսան Աշոտի «Սերս վանքում Տաթևի»
*Սերս վանքում Տաթևի՝
մոմեր վառած կաղոթեր,
Մոտեցա, որ համբուրեմ, ասաց՝
տղա ամոթ է,
Ասի՛ երդվիր, քո սերն եմ,
սրբի դուռը անարատ,
Առնեմ նագուկ ծոցիկիդ
խնկարայրը անարատ:*

Վանքի վառվող մոմերը շլացրին

*ինձ մի պահ,
Մրտիս խոսքը չավարտած, նայեմ,
տեսնեմ նա չկա:
Ասի՛ Աստված, փառքդ շատ,
էս ինչ հրաշք երագ էր,
Չլինի՞ թե բախտն է իմ,
գեղեցկության աստվածն էր:*

*Նորեմ տեսա հանդեսում սրբուհուն
իմ երագի,
Ասի՛ բախտս գտել եմ, կհասնեմ
իմ մուրազին,
Անես սիրտն ինձ նվիրեց, երբ աչքով
սեր խոստացավ,
Միրո թախիծն ինձ պատեց, երբ որ
թողեց, հեռացավ:*

*Նա իր զմրուխտ թեւերով
բարձրունքները ինձ տարավ,
Ասաց՝ դու լավ կերգես, թե մնաս
սիրուս ծարավ,
Գուսան Աշոտ քո յարի սուրբ
մաղթանքը կատարվեց,
Այնքան պիտի երգ հյուսես, երգ
հյուսելով ցամաքես:*

Սարեր, ձորեր վկա են...

Որպես վերջաբան

Տաթևի վանք կատարած ուխտագնացությունն ավարտեցինք վանահայր Միքայել վարդապետ Գետրգյանի հետ զրույցով:

2007-ի օգոստոսից նա Տաթևի վանքում է: Ի դեպ, առաջին անգամ Տաթևի վանք է այցելել ոտքով, այն էլ՝ Սուրբ Էջմիածնից:

Նրա վանահայրության տարիներին շատ բան է մտել դրական հունի մեջ: Ամենակարեւորը՝ ուխտավորները նրան հավատում են, նրան վստահում են...

Չանդիպման վերջում գրեթե նույն ասաց, ինչ ասել էր 2017-ին՝ «Այունյաց երկրին» տված հարցազրույցում:

Ահա՝ «Մեր դժվար ժամանակներում չպետք է թոյլ տանք, որ սյունեցու լավագույն հատկանիշները կորչեն, թոյլ չտանք՝ օտար բարքերը ներխուժեն, ավելացնենք բարին, որպեսզի չարը պակասի: Լույս ծագեցնենք հոգիներում, Սյունիքի երկնքում, որ պատուհասված խավարն ինքն իրեն փարատվի, հեռանա:

Սյունեցին պիտի հիշի, որ ինքը սյունեցի, հայ քրիստոնյա է, ինչը ես համարում եմ առանձնաշնորհ պարգև եւ տիտղոս»:

ՍԱՄՎԵԼ ԱԼԵՔՍԱՆՅԱՆ

Տարեկի վանքի տարածքի վիճակյան արձանագրություններից մի քանիսը

ըստ Սեդրակ Բարխուդարյանի, Դիվան հայ վիճագրության, 2-րդ պրակ, Երեսան 1960թ.

1. ՏԱԹԵՎ. ՊՈՂՈՍ-ՊԵՏՐՈՍ ԵԿԵՂԵՑԻ. արտաքուստ, արևմտյան պատի հարավային մասի ներքևում.

... .. ՈՅԹՈՒԱԿԱՆՍ
... .. ՍԱՐԴԻ՜ԴԻ:
... ՈՎԱՆԷՍԻՍ ՈՒԲՆԵԱՅԵՊԻՍ
... .. ԱՈՂՈՄՈՆԻԿ
... ՍԿԻԶԲԱՐԱՐԱՔՆԻԱԾ
ՈՅՍ

ՅԱՄԻՆ ՅՈՐՈՒՄ ԹՈՒԱԿԱՆՆ ԼԱՅՈՅ : ՅԽԴ :
ԷՐ, ԵՒ ԶԱՏԻԿՆ Ի ՆԱԻԱՍԱՐԴԻ Ի : Դ : ԵՍ
ՏԷՐ ՅՈՎԼԱՆՆԷՍ ՈՐ ԵՐԿՐՈՐԴ ԿԱՐԿԵՑԱՅ
ԵՊԻՍԿՈՊՈՍ ՍԻՆԵԱՅ ԶԿՆԻ ՏԵԱՌՆ ՍԱ-
ՂԱԻՄԱԻՆԻ, ԱՐԱՐԻ ՍԿԻԶԲՆ ՇԻՆՈՒԱԾՈՅ
ԵԿԵՂԵՑԻՈՅՍ :

Այժմ կիսեղծ այս արձանագրությունը իր ժամանակ օգտագործել է Ստ. Օրբելյանը, որից արտագրել են Ալիշանն ու Կոստանյանցը: Տալիս ենք տեղում պահպանված մասերը և Օրբելյանի վերծանությունը: Պատմագիրը պահպանելով բովանդակությունը, շարադրել է լուրջով:

Ստ. Օրբելյան, 226, Ալիշան, 227.
Կոստանյանց, 4.
Հուլյանգ. տախ. 1, 1.

2. ՏԱԹԵՎ. ՊՈՂՈՍ-ՊԵՏՐՈՍ ԵԿԵՂԵՑԻ. արտաքուստ, արևմտյան պատի հարավային մասի ներքևում. նախորդին կից հարավից:

ՀՐԱՄԱՆԱԻ ԱՇԱՊԱՀ
ՏԵՐԱՆՅԵԹԱԿԱՐՈՒ
ԹԵԱՆԲԻՍՈՅԿՐԱԲՆ
ԱԻՈՐԱՅԵԻՆՈՅՆՏԵՐՏԵ
ՐԻՈՔԻՅԵԻԹՆԵՐՈՐԴ
ԱՍՍՈՅՍԱՐԱՅԿԱ
ՆԿՆԵՅԱԲԱՐՁԱՆՍ

ՀՐԱՄԱՆԱԻ ԱՇԱՊԱՀՆ ՏԵՐԱՆՅ ԵՒ ՅԱԻ-
ԺԱՐՈՒԹԵԱՆԲ ԻՄՈՅ ԿՐԱԻՆՍԱՌՈՐԱՅ ԵՒ
ԻՆՈՅՆ ՏԱՐԻՈՋ Ի ՅԵԻԹՆԵՐՈՐԴՎ ԱՄՍՈՅՍ
ՅԱՐԱՅ ԿԱՆԿՆԵՑԱԻ ԱՐՁԱՆՍ:

Արձանագրությունը վերաբերում է Սյուն- գա-
վաղանի շինությունը. ընդհանուր ՏԱՐԻՈՋ խոս-
քերը վերաբերում են 1 արձանագրության : ՅԽԴ :
Թվականին: Երկու արձանագրությունները իրար
կից են և միաժամանակ գրված:

Հուլյանգ. տախ. 1, 2.

12. **ՏԱԹԵՎ. ՊՈՂՈՍ-ՊԵՏՐՈՍ ԵԿԵՂԵՑԻ. ներքուստ. հարավային մույթի արևմտյան կողին. հինգ շարք երեսպատման քարերի վրա կիսեղծ արձանագրութիւն.**

... ԵՏՈՒԻՆԻԿԵՂԵՑՈՅ
... ԱՌԱՔՆՈՂԻՄԵՆՆՈՅ ...
... ՊԵՏՐՈՍՏՐՈՍՈՂՆՈ...
... ԱՅԼՄԻՍԲԱՆՔՍԿԱՐ...
... ԳԻՆԻՆՁԵԱԻԴԱՄՏԻՏԱ
ՈՔ ՈՐ ԱՆԽԱՓԱՆԿԱՄԱ
ՐԵՆՈՒՓՈՅԹԱՌՆԵՉ...
... ՍՅՁԸՅԱՅՐԱՅ...
... ՆՁՈՒԿԵԱԼ... ԿՐ
... ԿԱՄԱՐԻԶՔՆԱՅՆԵԱԼ
ԵՆԻԳԻՆ

ԵՏՈՒ Ի ՄԻ ԵԿԵՂԵՑՈՅՍ | ԵՒ ԱՌԱՋՆՈՐԳԻՔ
ՄԵՂՈՅՍ ԻՏՐ | ՀԱՅՐԱՊԵՏ ՈՒ ՏՐ ՍՈՂՈՒՐՈՆ ԵՒ |
ԱՅԼ ՄԻՍԲԱՆՔՍ ԿԱՐԳԵՑԻՆ ԻՆՁ | Ե: ԱԻՐԺԱՄ
Ի ՏԱՐՈՋ. ՈՐ ԱՆԽԱՓԱՆ ԿԱՏԱՐԵՆ, ՈՐ ԱՆՓՈՅԹ
ԱՌՆԵ ԶԻԿԱՐԳԵԱԼ ԺԱՄՍ: ՅԺԸ: ՀԱՅՐԱՊԵ-
ՏԱՑՆ՝ ՆՁՈՎԵԱԼ ԴԵՂԻՑԻ | ԻՍԿԿ ԱՏԱՐԻԶՔՆ
ԱԻՐՉՆԵԱԼ | ԵՂԻՑԻՆ:

Սկզբի մասի քարերը լրիվ հողմահարված են, միայն
երկրորդ շարքի վրա երեւում է ԵՊԻՄԿՈՊՈՍ բառը:
Ներքեի մասից, հավանաբար այլ արձանագրութիւն
ակիզք՝ ծածկված է ինչ որ նոր կտուցումով:
Տէր Հայրապետ և Տէր Սողոմոն անունների միասին
հիշատակումն ապացույց է, որ վերաբերում է 13-րդ
դարի վերջին տասնամյակին:

4. **ՏԱԹԵՎ. ՊՈՂՈՍ-ՊԵՏՐՈՍ ԵԿԵՂԵՑԻ. արտաքուստ հյուսիսային՝ անկյու-
նում բնկած պատի վերին մասի մեջ միացած մի բեկորի վրա.**

... ԷՍՁՍԻԻՆ

ԴՅՈՎԱՆԷՍ ՋՍԻՆԵԱՑ ԵՊԻՍԿՈՊՈՍ ՅԻ-
ՇԵՑԵՔԻ.

Լուսնկ. սախտ. 1, 4.

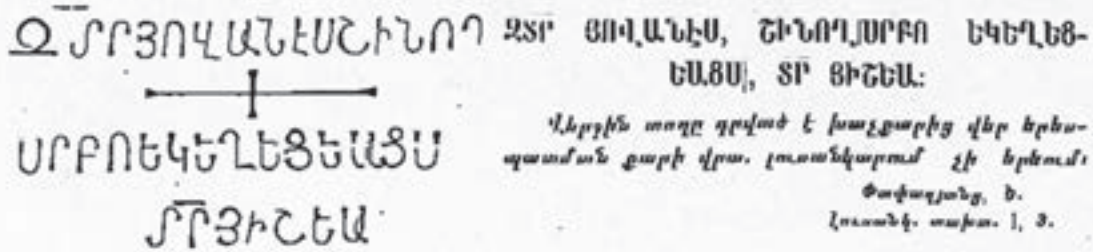
41. **ՏԱԹԵՎ. ԳՐԻԳՈՐ ԼՈՒՍԱՎՈՐԻԶ ԵԿԵՂԵՑԻ. արևմտյան մուտքի ճ. 1-
կատակալ կամար քարի վրա. 8 տող.**

Ի ԱՎՉԻՍԴ.
ՕՆՐՍՏԵ ՓԱՍԿԵ
ՏՈՒՊԱԼԻՄԻԿԱՅՈՒԷՊՈՒԿԵ
ՏԱ ՔՐԱՆ ՏԷՍՀԱՈՅԱԾԱՅՈՒ
ԴԵԾԱՓԱԻՇԻԱՆՆՆՐԱՍԱԻՃԵՇ
ԵՈՂՄԻԵԿԵԷԾՈՅՍՅԻՇԵՑԻՔԻՍ

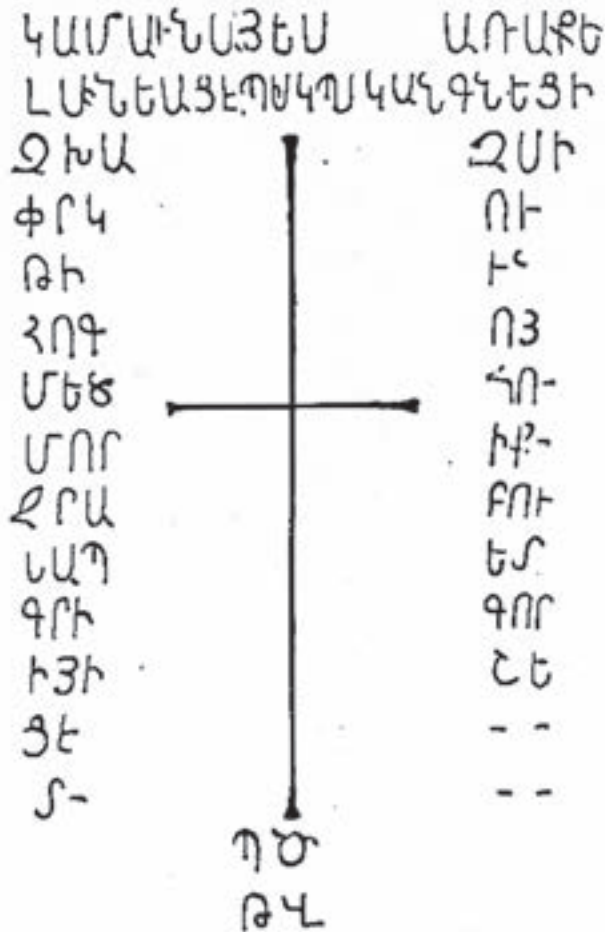
Ի ՔՎ: 2ԽԴ: | ՋՏՐ ԱՏԵՓԱՆՆՈՍ ՄԵՏՐԱՊԱՌԻՏ ՍԻՆԵԱՑ ՈՐ Է
ՊՈՒԱԻՍԱԻՑՐԱԻՆՏԵՍ՝ ՀԱՈՑ ՄԵԾԱՑ ՈՐԻԻ ՄԵԾԱՓԱՌ ԻՇԽԱՆԻՆ
ՏԱՐՍԱԻՃԻՆ ՇԻՆՈՂ ՄԻ ԵԿԵՂԵՑՈՅՍ ՅԻՇԵՑԵՔԻ Ի ՔՍ.

Ջայլյան Բ. 202. Փոփազյանց Ծ. Այրյան 224, Լուսյան Գ. 141.
Լուսնկ. սախտակ V, 19. (լուսնկարի մեջ մաի կողմի ներքին
անկյունը ծածկված է փյուռ մեծ բեկորով):

3. ՏԱԹԵՎ. ՊՈՂՈՍ-ՊԵՏՐՈՍ ԵԿԵՂԵՑԻ. արտաքուստ. արևմտյան պատի կենտրոնում. մուտքից վեր աղուցված հիշատակարան—խաչքարի շրջանակներին.



36. ՏԱԹԵՎ. ՄՐԱՀ. ներքուստ. փլաաակներին մեջ ընկած խաչքարի ճակատին և շրջանակներին.



ԿԱՄԱԻՆ ԱՅ ԵՍ ԱՌԱՔԵԼ, ՍԻՒՆԵԱՑ ԷՊԻՍԿՈՊՈՍ. ԿԱՆԳՆԵՑԻ ԶԻԱԶՍ Ի ՓՐԿՈՒԹԻՒՆ ՀՈԳՈՑ ՄԵԾ ՀՈՐ ԻՄ ՈՐ Ի ՔՍ ԶՐԱԲՈՒՆԱՊԵՏ ԳՐԻԳՈՐԻ ՅԻՇԵՑԷՎԻ ԻՄ ՏՐՐ...ՊԾ: ԹՎ.

Առաջին տողի բաց տեղը գրութայն ժամանակ փաստված է եղել: Արձանագրութայն տառերը մաշված ու փաստված են: Պաշտարը շինված է եղել հատկապես պատի մեջ աղուցվելու համար: Հիշատակված Գրիգոր Բաբունայետն անշուշտ Գրիգոր Տաթևացին է, իսկ Առաքել եպիսկոպոսը Տաթևացու քրոջ որդի և աշակերտ Առաքելին է, նշանավոր մատենագիր և տաղասաց: Առաքելալը նորոգել է այս սրահը ԵՍ. խաչ իմն օծեալ ի լիշաասակ սըրբոյն Գրիգորի Տաթևացու, և կառուցեալ լիւրմէ շինեալ գաւթին ի մէջ սեանձ: Ըստ Ծ. Լալալանի ԵԳաւթի Բ. սեանձ վրա:

Օրբելյան, 825: Լալալան Գ. 143. 36
Լուսանկ. տախտակ IV. 15

38. ՏԱԹԵՎ. ՄՐԱՀ. արևելյան մասում. Գրիգոր Տաթևացու դամբարանի վրա արտաքուստ.

ՀԼՄԿԻԻՆ ԱՅՇԻՆԵՑԱԻ ՄԲ ԱՏՈՒՌՍԵՕՌԵՆԱԼՈՅՍՈՒ ԲՈՒ
Ն ԱՊԵՏԻՆ ԵԻԵՐԿՐՈՐԴՈՍԵԲԵ ԱՆԻՆԵՐԻՑՍԵՐԱՆԵԼՎՄԹԵՏԻԼԵ-
ՐՈՅ ԵԻԶՈՐԴ ԼՍԱՄՈՂԻՆ ՄԲՅՆԳՐԻԳՐԻՏԱԹԻԱՑԻ ՈՅՆ
ՁԵՐԱԲԲԱԶԱԸԽԱՏԵՕԳՏԱԶԱՆՍԻԻՆ ԵԱՑՊԵՏԻՏԵՅՈՎԿԱՅ
ՍԻՆԵՑԻ ՈՅԱՐԵԱԵԾՍԱԻԻԲ ԲՈՒԱԿՈԹԵՑԻ ՈՅ ԱՅՍԻ ՆԲՆ

ՇՆՈՐՀԻՆ ԱՅ ՇԻՆԵՑԱԻ ՄԲ ՄԱՏՈՒՌՍ ԵՑԹՆԱԼՈՅՍ ՐԱԲՈՒՐՆԱ-
ՊԵՏԻՆ ԵԻ ԵՐԿՐՈՐԴ ՈՍԿԵԲԵՐԱՆԻՆ ԵՐԻՑՍ ԵՐԱՆԵԱԿ ԿԱՅՐԺԱԿ-

ՊԵՏԻՆ ՄԵԼՐՈՅ ԵԻ ԶՈՐԼՐՈՐԴ ԼՈՒՍԱԻՈՐԶԻՆ ՄԲԾՆ ԳՐԻԳՈՐԻ ՏԱԹԵՎԻԱՑԻՈՅՆ
| ՁԵՆԱՄԲ ԲԱԶՄԱՇԽԱՏ ԵԼԻՍ ՕԳՏԱԶԱՆ ՍԻՆԵԱՑ ՊԵՏԻ ՏՆ ՅՈՎԱԿԻՄԱ |
ՍԻՆԵՑԻՈՅ. ԱՐԳԵԱՄԲ ԵԼԻՍ ԾԱԽԻԻԲ ԲՈՒՆԱԿՈԹ ԵՑԻՈՅ ԱՅՍԻՆՔՆ |

Տր Գէորգ Տր Յակոբ և Տր Յարութիւն քահանայիցն նաև Կարապետին և Մկրտչին, Յակոբշանին, Սիմիոնին, Ազգէին, Յովակիմին, Պետրոսին, Գրիգորին և Մարտիրոսին, Բարադուլոյն, Ստեփանին և Յօնանին, Յարութիւնին, Մօսէսին, Մկրտչին, Շահնազարին և Ածատուրին, այլև բարեպաշտունի կանանցն Նազլուին, Հուրիդատին, Մարեամին, Գուլիարիին, որոց լիշատակն օրհնութիւնս հղիցի և ազօթք արքայս Գրիգորի ի վերա նոցա լինի, ամէն: Կասուցաւ սր ի հայրապետութեան սրբի զահին իջմիածնի Տն Ղուկասու ի ՌՄԼԶ: թուոչս մերում, լաւուրս Փանահեան Իբրահիմ խանին:

Վերջին երկրաշարժի ժամանակ սրահի և ս. Գրիգոր Լուսավորիչ եկեղեցու ժլած բեկորներն ամբողջովին ծածկել են Տաթևացու դամբարանը. արձանագրութիւն զժողոված մասը տալիս ենք ըստ Փափաղյանի լուսանկարի (ըստ լուսանկարի այդ մասը եղել է արևմտյան պատին արտաքուստ). մնացածը լրացնում ենք ըստ Լալալանի հրատարակութիւն, մանրատարով:

Փոփազյանց Ն. Լալալան, Գ. 185.

Տաթևի գրատան ձեռագրերը ՕՆՆԻԿ ԵՂԱՆԵԱՆ

Տաթևի վանական Հաստատությունը ոչ միայն պատմական Միւնեաց աշխարհի Հոգեւոր վարչութեան կենտրոնն է եղել, այլև՝ այնտեղ ծաւալուած կրթական ու մշակութային գործունէութեան սիրտը, որը մերթ ուժգին եւ մերթ թոյլ, բայց միշտ բարախել է, սկսած իր հիմնադրման օրից (ժ. դար) ընդհուպ մինչեւ ժԹ. դարի կէսերը:

Մշակութային այդ կենտրոնը, որը վանական պարզ դպրոցից աճելով՝ ժԴ. եւ ժԵ. դարերում բարձրանում է Համալսարանի աստիճանի, տուել է այնպիսի ականաւոր ներկայացուցիչներ, ինչպիսիք էին Յովհ. Որոտնեցին, Գր. Տաթևացին, Մատթէոս Զուղայեցին եւ Առ. Միւնեցին, որոնց իմաստասիրական, աստուածաբանական եւ գեղարուեստական գործերը միջնադարեան Հայ մատենագրութեան մէջ ամենապատուաւոր տեղերից մէկն են գրաւում:

Տաթևի վանական դպրոցն ունեցել է նաև իր գրատունը, ուր գեռելս ժԲ. դարի երրորդ քառորդում կենտրոնացուած էին Հազարաւոր մատենաներ: Պատմիչ Ստ. Օրբէլեանը, խօսելով սելջուկների կողմից Բաղարերդ ամրոցում 1171 թուականին աւարի ենթարկուած վանքապատկան արժէքների մասին, յիշատակում է նաև Տաթևի գրատան ձեռագրերը՝ «թուով աւելի զան զտասն Հազար»⁵⁷:

Այնուհետև այդ գրատան ձեռագրերի քանակի մասին մինչև անցեալ դարի 60-ական թուականները Հաւաստի տեղեկութիւններ չեն պահպանուել: ԺԴ-ժԵ. դարերում, երբ Տաթևի դպրոցն իր ծաղկումն էր ապրում, ոչ միայն որպէս կրթական կենտրոն, այլև որպէս գրչութեան արուեստի բազմաբեղուն օջախ, անշուշտ, պէտք է ունեցած լինի նաև իր Հարուստ մատենադարանը:

Եթէ այսօր, փաստական տուեալների բացակայութեան պատճառով, չենք կարող այդ գրատան մատենաների թուական քանակի

մասին դատողութիւններ անել, ապա այդտեղ եղած եւ Հետագայ ընդօրինակութիւնների Համար նախագաղափար Հանդիսացած ձեռագրերի բովանդակութեան մասին մեզ որոշակի գաղափար կարող են տալ ժԴ-ժԸ. դարերում Տաթևի վանքում ընդօրինակուած եւ մեզ Հասած այն 109 ձեռագրերը⁵⁸, որոնք յատկապէս աչքի են ընկնում իրենց բովանդակած իմաստասիրական, կրօնա-դաւանաբանական եւ կանոնական նիւթերի բազմազանութեամբ:

Դժբախտաբար, մեր Համարեա բոլոր վանական գրատները, քաղաքական ու անտեսական պայմանների բերումով, երբեմն էլ վանահայրերի ու վանական միաբանների անհոգութեան պատճառով, անուշադրութեան են մատնուել, իսկ ձեռագրերը, որոնց մէջ քիչ չեն եղել Հազուադիւտ օրինակներ, կամ օտարացել են՝ առ ու ծախի առարկայ դառնալով, եւ կամ, անխնամ մնալով՝ փտել ու ոչնչացել են: Այս տեսակէտից Տաթևի գրատունն ու նրա ձեռագրերը բացառութիւն չեն կազմում:

Ձեռագրերի կորստեանը նպաստել է նաև Համապատասխան գոյքամատենաներ պահելու սովորութեան բացակայութիւնը: Միայն անցեալ դարի 60-ական թուականներից սկսած, երբ առանձին Հետաքրքրութեան առարկայ դարձան էջմիածնի գրատան ձեռագրերը, եւ Թիֆլիսում Կարենեանցի Հրատարակութեամբ 1863 թուականին լոյս տեսաւ նոյն գրատան՝ Դանիէլ Շահնազարեանի կազմած «Մայր ցուցակ»ը⁵⁹, առանձին բանասէրներ սկսեցին ուշադրութիւն դարձնել նաև միւս վանքերի ձեռագրական Հաւաքածուներին:

Վերջին Հարիւրամեակում, սկսած 1863 թուականից, տարրեր անձանց կողմից 8 ան-

⁵⁷ Տպւած՝ «Բանքեր Մատենադարանի», Հտ. 9, Երևան, 1969, էջ 417-32:

⁵⁸ Ստեփաննոս Օրբէլեան, Պատմութիւն նահանգին Արսական, Թիֆլիս, 1910, էջ 336:

⁵⁸ Արտաշէս Մատթէոսեան, Գրչութեան վայրերի քարտարան (անտիպ): Տե՛ս Մատենադարան, Քարտարան 2⁰⁰ 3:

⁵⁹ Մայր ցուցակ ձեռագիր մատենից գրագարանի Արոյ Աթոռոյն էջմիածնի. Տպագրեալ Հրամանաւ տեսան Մատթէոսի ընդհանրական Հայրապետին աճենայն Հայոց. Մատուք ի Կարնոյ գաղթական Յակոբայ վարժապետի Կարենեանց յօգուտ զպրոցի ժառանգաւորաց Արոյ էջմիածնի, Թիֆլիս, 1863. Ը., 230 էջ. նկարագրուած է 2340 ձեռագիր (այսուհետև՝ Դանիէլ Վ. Շահնազարեան, Տուցակ):

գամ (1863, 1864-1865, 1866, 1868, 1893, 1899, 1904, 1910) ցուցակագրուել են Տաթևի գրատան ձեռագրերը, սակայն դրանցից եւ ոչ մէկը, դժբախտաբար, չի հրատարակուել: Այդ ցուցակներն են.

Ա. Գալուստ Օերմազանեանց, Յուցակ գրչեայ մատենից մեծամում վանիցն Ատաթէի առաքելոյ, [Տաթև, 1863]: Աոյն ցուցակն այժմ գտնուում է Փարիզի ազգային թանգարանում՝ 296 թուահամարի տակ⁶⁰: Դրանից Մ. Մազիստրոսի ձեռքով կատարուած մի ընդօրինակութիւն կայ նաեւ Մաշտոցեան Մատենադարանում⁶¹: Այդ ցուցակում 1-234 թուահամարների տակ, արձանագրուած են 1863 թուականին Տաթևի գրատանն առկայ բոլոր 187 ձեռագրերը, նրանց խիստ համառօտ բովանդակութեամբ, առանց օժանդակ որեւէ տուեալի: Թուահամարների (1-234) եւ նկարագրուած ձեռագրերի փաստական քանակի (187) տարբերութիւնն արդիւնք է այն բանի, որ նախ՝ 2⁴ 140ի տակ նշուած է 30 Աւետարան (+ 29), ապա՝ մի շարք թուահամարների (2⁵ 142-195, 203, 204, 209, 213-231) վրայով թուիչք է կատարուած (- 76):

Բ. [Յուցակ ձեռագրաց Տաթևու, Տաթև, 1864-1865]: Աոյն ցուցակը չի պահպանուած: Նրա գոյութեան մասին ենթադրում ենք 1868 եւ 1893 թուականներին կազմուած ցուցակներից⁶², որտեղ Հերթական թուահամարներին զուգահեռ, բերուած են նաեւ 61 ձեռագրերի հին թուահամարները: Եղե՞լ է այդ հին թուահամարներին համապատասխանող ցուցակ. Հաւանաբար եղել է, որովհետեւ առանց նման ցուցակի այդպիսի թուահամարներ չէին լինի: Արձանագրուած թուահամարներից ամենափոքրը 17ն է, իսկ ամենամեծը՝ 123ը: Եթէ ենթադրելու լինենք, որ 123ը վերջին սահմանն է (մի բան, որ սակաւ Հաւանական է) եւ դրան աւելացնենք 16 կրկնուած թուահամարներ (48ը՝ 3 անգամ, 53ը՝ 2, 54ը՝ 2, 58ը՝ 2, 83ը՝ 2, 91ը՝ 2, 96ը՝ 2, 98ը՝ 3, 104ը՝

2, 109ը՝ 3 եւ 118ը՝ 4) ապա ձեռագրերի ընդհանուր քանակը Հաւասար կլինի 139ի:

Գ. Մեսրոպ Ամրատեանց, Յուցակ [ձեռագրաց] գրատան Տաթևու վանից, [Տաթև], 1866: Այս ցուցակի ուր գտնուելը մեզ յայտնի չէ: Այդ մասին տեղեկանում ենք Մ. Ամրատեանցի «Նկարագիր Սուրբ Կարապետի վանից Երնջակայ» աշխատութիւնից, ուր տալով նախընթաց գաւառի վանքերում ու եկեղեցիներում ընդօրինակուած եւ Տաթևի գրատանը պահուող 13 ձեռագրերի նկարագրութիւնները, շեշտում է՝ «Ըստ ցուցակի գրատան Տաթևու վանից, կազմելոյ յինչն ի 1866 ամի»⁶³: Թէ քանի՞ ձեռագրի նկարագրութիւն է ամփոփում այդ ցուցակը, յայտնի չէ: Սակայն եթէ նկատի ունենանք, որ Մ. Ամրատեանցի ձեռքով 2 տարի յետոյ կազմուած ցուցակը բովանդակում է 91 ձեռագրի նկարագրութիւն, ապա Հաղիւ թէ տարբերութիւնը մեծ լինի: Վերապահութեամբ կարելի է ընդունել, որ 1866 թ. ցուցակը նոյնպէս ընդգրկել է 91 ձեռագիր:

Դ. Մեսրոպ Ամրատեանց, Յուցակ [ձեռագրաց] գրատան Տաթևու վանից, Տաթև, 1866⁶⁴: Մ. Ամրատեանցի սոյն ցուցակն անխորագիր է: Յուցակի 2րդ էջի աջ անկիւնում նշուած է՝ «Մեսրոպ, 1868 թիւ, ցուցակ»: Աոյն ցուցակն անուանական մի ցանկ է, ուր առանց մատենագիտական տուեալների եւ առանց Հերթական համարների նշման՝ թուարկուած են 91 ձեռագրեր: Յուցակի 3րդ էջում Յովսէփ վրդ. Փինաչեանը 1875 թուականին հետեւեալ նշումն է կատարել. «Տպագրուած եւ գրչագիր՝ 128, ձեռագիր՝ 75, 12 օրինակ պակաս, Յովսէփ վրդ. Փինաչեան: Ստեփան Մխիթարեանի ժամանակ՝ 1875, 75 համար, մի քանիսը կրկնակի օրինակով»: Այս նշումնց կարելի է հետեւցնել, որ 1875ին Մ. Ամրատեանի ցուցակի 91 ձեռագրերից մնացել էր 79ը (75+4 կրկնակի օրինակներ):

Ե. Յուցակ Տաթևի վանքի ձեռագիրների, [Տաթև], 1893⁶⁵: Աոյն ցուցակի հեղինակն անյայտ է: Յուցակում ձեռագրերը թէեւ համարակա-

⁶⁰ Catalogue des manuscrits arméniens et géorgiens de la Bibliothèque Nationale. Par Frédéric Macler. Paris, 1908, p. 153 [XXX+ 204 էջ. նկարագրել է 323 ձեռագիր]. վերջում:
⁶¹ Մատենադարան, Անտիպ ցուցակ 2⁴ 133. գործ Մ. Մազիստրոսի, 2⁵ 7:
⁶² Անդ, Անտիպ ցուցակ 2⁴ 24:

⁶³ Ամրատեանց, Երնջակ, էջ 126-8:
⁶⁴ Մատենադարան, Անտիպ ցուցակ 2⁴ 133. գործ Մ. Մազիստրոսի, 2⁵ 24:
⁶⁵ Անդ, Անտիպ ցուցակ 2⁴ 23:

լուած են 1-88, սակայն նկարագրուած ձե-
ռագրերի իրական քանակը Հաւասար է 73ի,
որովհետեւ 65-79 թուահամարների վրայով
թռիչք է կատարուած (-15): Այս ցուցակում
եւս առանց մատենագիտական տուեալների,
բերուած են միայն ձեռագրերի խորագրերը՝
առաւել կամ պակաս ընդարձակութեամբ:

Ձ. Նիկողայոս Տէր-Աւետիքեան, Յուցակ Տաթևի վանքի ձեռագիրների [Տաթև], 1899⁶⁶: Սոյն ցուցակում 1-107 թուահամարների տակ, առանց մատենագիտական անհրաժեշտ տուեալների, Համառոտակի նկարագրուած են 107 ձեռագրեր: Յուցակի վերջում ն. Տէր-Աւետիքեանը կատարել է հետեւեալ յաւելումը. «Այլ եւս կայ 9 Հատ թղթեայ ձեռագիր Յայտմաւուրք, երեքը կաշեկազմ, վեցն անկազմ եւ քիչ թերատ, եւ այլ խոնաւութիւնից, ցեցից, մկներից վնասուած ձեռագիրներ, ոմանք սակաւ, բայց ընդհանրապէս գրեթէ անպէտքացած՝ թուով 64 Հատ, որով գումարն լինի թանապու չկաֆի մէջ Տաթևի վանքի ձեռագիրների 180 Հատ, բացի տաճարում եղած ձեռագիր Աւետարանները»: Եթէ ենթադրելու լինենք, որ տաճարում եղած Աւետարանները 7ից աւելի չէին, ապա կստացուի, որ 1863 (187) եւ 1899 (նկարագրուած՝ 107 + Յայտմաւուրք՝ 9ը + փչացած՝ 64 + տաճարում 7 = 187) թուականների ընթացքում ձեռագրերի քանակը մնացել է անփոփոխ: Սա կարող է ճիշտ լինել միայն թուային տեսակէտից, որովհետեւ բացառուած չէ, որ այդ տարիների ընթացքում դուրս եկած եւ աւելացած ձեռագրերի քանակը զուգադիպէր:

Է. [Մեսրոպ Տէր-Մովսիսեան (Մագիստրոս), Յուցակ Տաթևի վանքի ձեռագիրների, Տաթև, 1904]: Այս ցուցակի ուր գտնուելն այժմ պարզ չէ: Յուցակի գոյութեան եւ նկարագրուած ձեռագրերի քանակի մասին իմանում ենք Մաշտոցեան Մատենադարանում պահուող՝ Մ. Մագիստրոսի ձեռքով կատարուած մի նշումից, ուր ասուած է. «Տաթևի 99ի մանրամասն ցուցակը կազմեցի 1904 թ. Յուլիսի 22 - Օգոստոս 11ը»⁶⁷: Բայց ամենայն Հաւանականութեամբ, ինչպէս Հէնց Հեղինակն է շեշ-

տում, կազմուած բոլոր ցուցակների մէջ այն ամենամանրամասն է եղել, քանի որ Մ. Մագիստրոսը տուեալներ էր Հաւաքում իր Հայերէն ձեռագրերի լիակատար ցուցակի Համար:

Ը. Խորէն Մորադրէկեան, Յուցակ Տաթևի վանքի ձեռագրերի, Տաթև, 1910⁶⁸: Սոյն ցուցակը կազմուած է 1910 թուականի Օգոստոսի 5-6ը՝ Երեւանի թեմի փոխթեմակալ Խորէն վրդ. Մուրադրէկեանի եւ Երեւանի կոնսիստորիայի անդամ Անդրանիկ քահանայի ձեռքով: Յուցակում ձեռագրերը թէեւ Համարակալուած են 1-92, իրականում, սակայն, նկարագրուած միաւորների թիւը Հաւասար է 143ի, որովհետեւ մի շարք թուահամարների ներքոյ «ա», «բ», «գ» ենթահամարներով նշուած են նոյն բովանդակութեամբ մէկից աւելի ձեռագրեր, այսպէս. 2^ա 28ի տակ նշուած է 4 Հարցմանց գիրք (+3) 2^բ 43ի տակ՝ 2 Ծառընտիր (+1), 2^գ 44ի տակ՝ 11 Յայտմաւուրք (+10), 2^դ 47ի տակ՝ 22 Աւետարան (+21) եւ 2^ե 48ի տակ՝ 2 Նարեկ (+1): Յուցակում արձանագրուած 143 միաւորներից մէկը (2^ա 82) եղել է ինչ-որ տպագիր քերականական ձեռնարկ, իսկ մնացած 142ը՝ ձեռագիր մատենաներ: Այս ցուցակն էլ, նախորդների նման, մատենագիտական որեւէ տուեալ չի Հաղորդում եւ սահմանափակում է միայն ձեռագրերի խորագրերը նշելով:

Այսպիսով, տարբեր ժամանակներում եւ տարբեր անձանց կողմից կազմուած վերոյիշեալ ցուցակներում Տաթևի ձեռագրերի քանակը ցոյց է տրուած.

| | |
|-----------------------|------------------|
| 1863 թ. | 187 |
| 1864-1865 թթ. | (61+78) 139 |
| 1866 թ. | (13+78) 91 |
| 1868 թ. | 91 |
| 1893 թ. | 73 |
| 1899 թ. | (107+9+64+7) 187 |
| 1904 թ. | 99 |
| 1910 թ. | 142 |

Արդ, ի՞նչ եղան այդ ձեռագրերը. Տաթևի գրատան ձեռագրերը դեռեւս 1910 թուականին Երեւանի փոխթեմակալ Խորէն վրդ. Մուրադրէկեանի եւ Երեւանի կոնսիստորիայի անդամ Անդրանիկ քահանայի ձեռքով

⁶⁶ Անդ. Աւետիգ ցուցակ 2^ա 22:
⁶⁷ Անդ. Աւետիգ ցուցակ 2^ա 133. գործ Մ. Մագիստրոսի, 2^ա 7:

⁶⁸ Անդ. Աւետիգ ցուցակ 2^ա 21:

ցուցակագրուելուց անմիջապէս յետոյ տեղափոխուել են Էջմիածին եւ մուծուել Էջմիածնի նախկին գրատան Հաւաքածուի մէջ, իսկ այսօր այդ ձեռագրերը գտնուում են Մաշտոցեան Մատենադարանում: Հակառակ այս իրողութեան, մինչեւ այսօր էլ կան բանասէրներ, որոնք յաճախ վկայակոչումներ են կատարում ընթերցողին յղելով ոչ թէ այդ ձեռագրերի ներկայ թուահամարներին, այլ՝ Տաթևի գրատան, որը վաղուց ի վեր գոյութիւն չունի:

Տաթևի նախկին գրատան ձեռագրերից այսօր Մաշտոցեան Մատենադարանում են գտնուում 147ը, որոնք պահուում են Հետեւեալ թուահամարների տակ. 2490, 2821, 3319, 3462-3467, 3645-3648, 3650-3658, 3718, 3719, 3770-3776, 3815-3820, 3913-3942, 4004-4009, 4066-4086, 4119, 4134-4150, 4152-4170, 4181, 4261, 4275, 4423, 4509, 6271, 7243, 7363, 7364, 7386, 7418, 7724, 7759, 8302, 8593, 9244, 10199:

Այս ձեռագրերից 2ը (2^{րդ} 2821, 3319) Մատենադարան են մուտք գործել զեռուս 1885-1890 թուականների ընթացքում Մ. Սմբատեանցի ձեռքով, 1ը (2^{րդ} 6271)՝ 1930ական թուականներին Տիրայր եպոս. Մելիք-Մուշկամբարեանի ձեռագրերի Հետ միասին, 8ը (Հմբք 7363, 7364, 7386, 7418, 7724, 7759, 8302, 8593)՝ 1936 թուականին՝ Ստ. Լիսիցեանի գլխավորած ազգագրական արշաւախմբի միջոցով, իսկ վերջին 2ը (2^{րդ} 9244, 10199), որոնք զեռուս 1930 թուականին հանուած են եղել աւերուած վանքի փլատակների միջից, Մատենադարանին է յանձնել Սամուէլ Սաղաթելեանը, առաջինը 1944, երկրորդը՝ 1963 թուականներին: Մնացած 134 ձեռագրերը, ինչպէս գիտենք, Էջմիածին է տեղափոխել Խ. Մուրադրէկեանը 1910 թուականին:

Նշուած 147 ձեռագրերից 142ը իրենց արտացոլումն են գտել յիշատակուած 8 ձեռագրացուցակներից մի քանիսում, իսկ մնացած 5 ձեռագրերը (2^{րդ} 7759, 8302, 8593, 9244, 10199)՝ ոչ: Հաւանաբար եղել են նաեւ նկարագրութիւնից զուրս մնացած այլ ձեռագրեր, որոնք մեզ չեն հասել:

Արդ, ի՞նչ եղան Տաթևի գրատան միւս ձեռագրերը, նկարագրուած կամ չնկարագրուած, որոնք մեզ չեն հասել:

Այս հարցին սպառնիչ պատասխան է տուել Մեսրոպ Մազիստրոս Տէր-Մովսիսեանը: Իր «Հայկական երեք մեծ վանքերը» աշխատութեան մէջ, անդրադառնալով Տաթևի գրատան ձեռագրերին, Մ. Մազիստրոսը գրում է. «Երբ 1904ին ցուցակագրում էինք Տաթևի չափազանց փոքրացած ժողովածուն, սոսկումով լսեցինք, որ վերջի վանահայրը, գրադարանը կարգի բերելու անմտութեամբ, ժողովածուի այն օրինակները, որ անխնամ պահելու Հետեւանքով շատ էին քայքայուած եւ կամ խոնաւութիւնից թերթերն ամուր միմեանց սեղմուած եւ մի տեսակ միաձոյլ էին դարձած, այդպիսի օրինակները վառել է իրբեւ արգէն անպէտք դարձած»⁶⁹:

Ինչ-ինչ նկատառումներով Մ. Մազիստրոսն այստեղ չի յիշատակել ո՛չ այրուած ձեռագրերի քանակը եւ ո՛չ էլ այրող վանահօր անունը: Վերջերս, երբ Գ. Շերմազանեանի կազմած ցուցակի Հիման վրայ ստուգում էինք Տաթևի գրատան ձեռագրերը, մեր ուշադրութիւնը գրաւեց ցուցակի վերջին էջի վրայ Մ. Մազիստրոսի ձեռքով 1904 թուականին կատարուած Հետեւեալ նշումը. «Վանքում ինձ տեղեկութիւն տուին, որ վանահայր եւ փոխանորդ ներսէս վ. Մելիք-Թանգեանը այն օրինակները, որ խոնաւութիւնից իրար միացել եւ նորա մակացողութեամբ այլեւս անպէտք էին դարձել, թուով 64 հատ, վառել է» (Մատենադարան, Անտիպ ցուցակ 2^{րդ} 133, գործ Մ. Մազիստրոսի, 2^{րդ} 7):

Ստորեւ, յիշատակուած 8 ձեռագրացուցակներից իւրաքանչիւրի համար առանձին-առանձին, բացառութեամբ Մ. Մազիստրոսի կողմից 1904 թուականին կազմուած ցուցակի, որ դժբախտաբար չի պահպանուել, տալիս ենք Տաթևի գրատան ձեռագրերի եւ Մաշտոցեան Մատենադարանում այդ ձեռագրերի զրազեցրած թուահամարների համեմատական աղիւսակները:

⁶⁹ Մեսրոպ Մազիստրոս Տէր-Մովսիսեան, Հայկական երեք մեծ վանքերի՝ Տաթևի, Հաղարծնի եւ Գազի եկեղեցիները, Երուսաղէմ, 1938, էջ 20:

Որպէս ամփոփում ներկայացում է նաև հին ու նոր թուահամարների հակադարձ համեմատական մի աղիւսակ, ուր առաջին սիւնակում նշում են Մաշտոցեան Մատենադարանում գտնուող Տաթևի գրատան բոլոր 147

ձեռագրերի արդի թուահամարները, իսկ յաջորդական սիւնակներում՝ այդ նոյն ձեռագրերի հին թուահամարները՝ ըստ տարբեր ձեռագրացուցակների:

ԻԳ. ՀԱՄԵՄԱՏԱԿԱՆ ԱՂԻՒՍԱԿ ՏԱԹԵՒԻ ԳՐԱՏԱՆ ԶԵՌԱԳՐԵՐԻ ՀԻՆ ԵՒ ՆՈՐ ԹՈՒԱՀԱՄԱՐՆԵՐԻ (Ըստ Գ. Շերմազանեանի 1863 թ. ցուցակի)

| 1863ի ցուցակ | Մատենադարն | 1863ի ցուցակ | Մատենադարն | 1863ի ցուցակ | Մատենադարն | 1863ի ցուցակ | Մատենադարն | 1863ի ցուցակ | Մատենադարն | 1863ի ցուցակ | Մատենադարն |
|--------------|------------|--------------|------------|--------------|------------|--------------|------------|--------------|------------|--------------|------------|
| 1 | 2821 | 33 | - | 65 | 3932 | 97 | 3923 | 129 | 3818 | 140ԻԲ | 3646 |
| 2 | 3918 | 34 | 3656 | 66 | - | 98 | - | 130 | 7364 | 140ԻԳ | - |
| 3 | - | 35 | - | 67 | 3931 | 99 | 3935 | 131 | 3820 | 140ԻԴ | - |
| 4 | 4140 | 36 | - | 68 | - | 100 | - | 132 | 3819 | 140ԻԵ | - |
| 5 | 4081 | 37 | 4119 | 69 | 3928 | 101 | 4085 | 133 | - | 140ԻԶ | - |
| 6 | 4149 | 38 | 3934 | 70 | 4135 | 102 | - | 134 | 3657 | 140ԻԸ | - |
| 7 | 4083 | 39 | 4163 | 71 | 3936 | 103 | 3770 | 135 | 4005 | 140ԻԸ | - |
| 8 | 3917 | 40 | - | 72 | 3776 | 104 | 4143 | 136 | 3463 | 140ԻԹ | - |
| 9 | 4072 | 41 | 4004 | 73 | 3920 | 105 | 4168 | 137 | 3648 | 140Ի | - |
| 10 | 4144 | 42 | - | 74 | 3915 | 106 | 4167 | 138 | - | 141 | 6271 |
| 11 | - | 43 | 4141 | 75 | - | 107 | 3941 | 139 | 4068 | 196 | 7724 |
| 12 | - | 44 | 3933 | 76 | - | 108 | 4148 | 140ա | 4152 | 197 | - |
| 13 | - | 45 | 3997 | 77 | 3913 | 109 | - | 140բ | 4154 | 198 | - |
| 14 | 3938 | 46 | 3719 | 78 | 4067 | 110 | 4139 | 140գ | 4075 | 199 | 4073 |
| 15 | 4423 | 47 | - | 79 | 4261 | 111 | 4134 | 140դ | 4153 | 200 | - |
| 16 | 4136 | 48 | 3926 | 80 | 3939 | 112 | - | 140ե | 3774 | 201 | 3940 |
| 17 | 4137 | 49 | 4170 | 81 | - | 113 | - | 140զ | 3921 | 202 | 4164 |
| 18 | - | 50 | 4070 | 82 | - | 114 | - | 140է | 4155 | 205 | 4008 |
| 19 | 4169 | 51 | 3651 | 83 | 4007 | 115 | - | 140ը | 4156 | 206 | - |
| 20 | - | 52 | - | 84 | 3942 | 116 | 4166 | 140թ | 4157 | 207 | 4138 |
| 21 | - | 53 | 4162 | 85 | 3775 | 117 | - | 140ժ | 4076 | 208 | 3816 |
| 22 | - | 54 | 4161 | 86 | 3642 | 118 | 3466 | 140ժա | 4158 | 210 | 4082 |
| 23 | 3464 | 55 | 4150 | 87 | - | 119 | 7243 | 140ժբ | 4159 | 211 | 4142 |
| 24 | - | 56 | 3653 | 88 | 3654 | 120 | 3924 | 140ժգ | 3773 | 212 | 4145 |
| 25 | - | 57 | 4147 | 89 | 3937 | 121 | 3650 | 140ժդ | 3647 | 232 | 4069 |
| 26 | 4074 | 58 | 4066 | 90 | 2490 | 122 | 4165 | 140ժե | 4077 | 233 | - |
| 27 | - | 59 | - | 91 | - | 123 | 3945 | 140ժզ | 4078 | 234 | - |
| 28 | 3465 | 60 | - | 92 | - | 124 | - | 140ժէ | 4079 | | |
| 29 | 4275 | 61 | 3718 | 93 | 3462 | 125 | 3817 | 140ժը | 4080 | | |
| 30 | - | 62 | 3467 | 94 | 3929 | 126 | 3658 | 140ժթ | 4160 | | |
| 31 | 3930 | 63 | - | 95 | 4084 | 127 | 7386 | 140Ի | 3922 | | |
| 32 | 3919 | 64 | - | 96 | 3916 | 128 | 7363 | 140Իա | 4509 | | |

Սոյն ցուցակում 1-234 թուահամարների ներքոյ նկարագրուած 187 ձեռագրերից (234 +29-76) այսօր առկայ են միայն 129ը: Բացառաւորապէս 58 ձեռագրերը հաւանաբար գտնուել են այրուած 64 ձեռագրերի շարքում: Քանի որ այդ ձեռագրերը մէկընդմիջ աչնչացուած են, ուստի բերում ենք նրանց նկարագրութիւնները՝ աննշան յապաւումներով ու շտկումներով: Ահա այդ ձեռագրերը⁷⁰.

1/3. [Ժողովածու] - Յովհաննու Իմաստասիրի Սակս ժամու գիշերայնոյ: Ստ. Սիւնցւոյ Վասն Աղօթից: Խոսրովայ Անձեւացւոյ Մեկնութիւն ժամագրոց: Յովհաննու Իմաստասիրի Վասն առաւօտեան երգոյ: Յովհ. Արճիշեցւոյ Մեկնութիւն պատարագի:

2/11. Եփրեմի Ասորւոյ ներքոյք ի տնօրինութիւնս Քրիստոսի:

3/12. Բժշկարան Հարուստ:

4/13. Վարդապետութիւնք եւ քարոզք յանյայտ Հեղինակէ:

5/18. [Ժողովածու] - Դաւթի փիլիսոփայի Վասն Սահմանաց: Քանի՞ են Հերձուածք: Յովհ. Որոտնեցւոյ «Հայեցարուք ընդ առաքեալն...», «Մարդով եղև մահ...»: Ոսկեփորիկ: Վահրամայ Բարունւոյ Յաղագս Արքայ Երրորդութեան: Գր. Տաթևացւոյ Դաւանութիւն ԺԴ. աստիճանաւ:

6/20. Առ. Սիւնեցւոյ Աղամգիրք:

7/21. Գր. Տաթևացւոյ Քաղուածք Աւետարանի Մատթէոսի եւ Քարոզք:

8/22. Յիսուս եւ ինն խնդիրք ի մարդեղութիւն Քրիստոսի:

9/24. Ներսիսի Մեկնութիւն Առակացն Սողոմոնի:

10/24. [Ժողովածու] - Առ. Սիւնեցւոյ գաստիարակութիւն վասն նորընծայից: Մաշտոց:

11/27. Յովհաննիսի Մեկնութիւն Սողոմոնի:

12/30. [Ժողովածու] - Վարդապետական գրուածք ի վերայ ինչ-ինչ տեղեաց Աստուածաշունչ գրոց: Թուղթք եւ կանոնք սրբոցն Կիւրղի, Աթանասի եւ այլոց:

13/33. [Ժողովածու] - Աղօթք: Գր. Վանեցւոյ, մականուանեալ Զարագութիւն, Մաղթանք: Բարսղի Կեսարացւոյ Քարոզ՝ «Լուարո՛ւք, որդեակք իմ...», Կանոն Ոտնայուային: Ժամամուտք: Յովհ. Մանգակունւոյ Աղօթք ի մի պահան:

14/34. Հայելի վարուց, յորում 71 պատմութիւնք:

15/36. Գանձարան Հարուստ:

16/40. Վարք եւ քարոզութիւն Եւագրեայ:

17/42. Մեկնութիւն Աւետարանին Յոհաննու Հրամանաւ Զաքարիայ արքեպս-ի Թաղէոսի առաքելոյն թարգմանեալ աշխատութեամբ [Պետրոսի] Արագոնացւոյ:

18/47. Գլխակարգութիւն եւ քաղուածք Թղթոցն Պօղոսի:

19/42. Քաղուածք Աւետարանի:

20/49. [Ժողովածու] - Պատմութիւնք Կիրղի: Յակոբայ վրդ-ի Տոմարագրութիւն: Հակաճառութիւն ուղղափառաց առ ժողովն երկարնակաց:

21/60. Ներսիսի Լամբրոնացւոյ Մեկնութիւն Սաղմոսաց:

22/63. [Ժողովածու] - Համառօտ Հաւարում Հոգւոյ եւ զօրութեանց նորա: Յաղագս բնութեան Հրեշտակաց: Ի Սահմանաց Դաւթի եւ այլոց իմաստասիրութիւնք: Բարդ. Մարագացւոյ Տրամարանութիւն: Յովհ. Որոտնեցւոյ Քարոզք: Իշախ քահանայի Ի վերայ բնութեան:

23/64. Քարոզ ի վերայ խոստովանութեան, պոռնկութեան, յիշոցատուութեան եւ կանոնք անձանօթ Հեղինակաց:

24/66. Ընդգիմարանութիւն ընդդէմ Արիանոսի:

25/68. [Ժողովածու] - Արիստոտէլի Իմաստասիրութիւն, Տրամարանութիւն, Վերլուծական:

26/74. Խրատ վարուց՝ 13 գլխով:

27/76. Քարոզգիրք յանյայտ Հեղինակէ:

28/81. Տօնացոյց, Հին:

29/83. [Ժողովածու] - Առակք Սողոմոնի: Յեսուայ որդւոյ Սիրաքայ: Հարցումն Պղատոնի եւ Արիստոտէլի: Ի գրոցն Յորայ:

30/87. [Ժողովածու] - Վահրամայ Բարունւոյ Լուծումներ Աստորգութեանց: Դաւթի Իմաստասիրի Պատճառ Սահմանաց: Պատճառ

⁷⁰ Հետագայ գործածման եւ գրքիս ցանկերի մէջ արտայայտելու գիւրութեան Համար ցուցակային Համարներից առաջ գնում ենք կանոնաւոր կարգային Համարներ՝ 1-48 - Հրատ.:

գրոցն Դիոնիսիոսի: Պատճառք Քրիստոս ծննալ ճառին: Մեկնութիւն ճառից Գր. Աստուածարանի: Լուծմունք Բնութեան գրոցն: Լուծմունք կազմութեան գրոցն: Գր. Նիւսացւոյ Մեկնութիւն Հայր մերին: Նորին Յորդորականաց ի Կուսութիւն: Նորին ի Մեկնութիւն եւ Բանք ժողովողին: Նորին Մեկնութիւն Երգոց երգոյն: Եւազրեայ Նշանակ յեզնկիէլէ: Ներսիսի Լամբրոնացւոյ Պատմութիւն սրբոյն Գրիգորի Նարեկացւոյ: Պատճառ Այլարանութեան գրոցն Փիլոնի: Պատճառ Մենդոցն Փիլոնի: Այլ բանք պիտանիք:

31/91. [ժողովածու] - Իմաստութիւն Առղձոնի: Յաղագս Հայեցողական կանոնաց: Յաղագս արուեստից մարդկան եւ խրատու: Նախադրութիւն Յորայ եւ Գիրք նորին:

32/92. Գրիգորի վրդ-ի Մեկնութիւն գրոցն Եւազրեայ:

33/98. Քարոզ վարդապատաց Հայոց:

34/100. Վարք սրբոց:

35/102. Կանոնգիրք:

36/109. [ժողովածու] - Հարց ու պատասխանիք ճգնաւորաց: Յոհաննիսի Կարնեցւոյ Խրատ ոգեշահ: Հարցումն Արձանայ եւ պատասխանիք Եզնկայ: Յոհաննու Մերունւոյ Բան կրօնաւորաց: Եփրեմի Ասորւոյ Բան կրօնաւորաց եւ ճառք:

37/112. Եարական:

38/113. Նեղոսի Յաղագս աղօթից՝ զլուխ 140: Նորին Խրատք:

39/114. Ներս. Ենորհալւոյ Յիսուս Որդի:

40/114. Քարոզք եւ Աղօթք:

41/117. [ժողովածու] - Գր. Աստուածարանի Թուղթ առ ի Նոմիանոսացն եւ ճառք նորին: Բառարան Աստուածաշունչ անուանց եւ բառք: Մեկնութիւն երբայեցւոց տառից: Նշանագիրք այբուբենից: Բառք բժշկականք: Առածք իմաստասիրաց: Մեկնութիւն քերականութեան ի Վասըլէ: Խոսրովու Վերձանութիւն զլիսոց:

42/124. [ժողովածու] - Յովհ. Ոսկերեւանի Վասն Հանդերձի: Պատմութիւն Հանդերձից եւ զաստառակին Քրիստոսի Ուրհայ քաղաքի: Յովհ. Ոսկերեւանի Վասն խոստովանութեան եւ այլ գրուածք:

43/133. Վարդանայ Մկնութիւն Հինգ գրոցն Մովսիսի:

44/138. [ժողովածու] - Գր. Տաթեւացւոյ Մեկնութիւն խրթին բանից, Նորին Քարոզք: Քաղուածք Սաղմոսի:

45-42/140իդ-140լ. Աւետարանք (8 Հատ):

43/197. Աւետարան:

44/198. Քարոզք ժողովեալ ի վարդապետաց:

45/200. Քարոզգիրք ժողովեալ:

46/206. Թուղթ Յակոբա առաքելոյ, Մեկնութիւն:

47/233. Կանոնք եւ խրատք Հայրապետաց: Թարգմանութիւն պատմութեան Փոնցիանոսի յիտալականէ:

48/124. Տոմար: Օրհնութիւն եւ վերջաւորութիւն քարոզից:

ԽԴ. ՀԱՄԵՄԱՏԱԿԱՆ ԱՂԻՒՄԱԿ ՏԱԹԵՒԻ ԳՐԱՏԱՆ ՁԵՌԱԳՐԵՐԻ ՀԻՆ ԵՒ ՆՈՐ ԹՈՒԱՀԱՄԱՐՆԵՐԻ (Ըստ 1864-1865 թթ. կազմուած անյայտ ցուցակի)

| 1864-5թ ցգ | Մտեղբն | 1864-5թ ցգ | Մտեղբն | 1864-5թ ցգ | Մտեղբն | 1864-5թ ցգ | Մտեղբն | 18645թ ցգ | Մտեղբն | 1864-5թ ցգ | Մտեղբն |
|------------|--------|------------|--------|------------|--------|------------|--------|-----------|--------|------------|--------|
| 1* | - | 25* | - | 48թ | 4153 | 68* | - | 91ա | 4140 | 109թ | - |
| 2* | - | 26* | - | 48դ | 4076 | 69* | - | 91բ | 3465 | 109գ | 4161 |
| 3* | - | 27* | - | 49 | 4136 | 70 | 3940 | 92 | 4074 | 110 | 3931 |
| 4* | - | 28* | - | 50* | - | 71* | - | 93 | 3815 | 111 | 3655 |
| 5* | - | 29* | - | 51* | - | 72* | - | 94 | 4071 | 112 | 4170 |
| 6* | - | 30* | - | 52 | 4146 | 73* | - | 95 | 3942 | 113 | 4006 |
| 7* | - | 31* | - | 53ա | 3463 | 74* | - | 96ա | 3946 | 114* | - |
| 8* | - | 32* | - | 53բ | - | 75* | - | 96բ | 4141 | 115* | - |
| 9* | - | 33 | 3462 | 54ա | 4142 | 76* | - | 97* | - | 116 | 3933 |
| 10* | - | 34* | - | 54բ | 4148 | 77 | 3654 | 98ա | 4163 | 117* | - |

| | | | | | | | | | | | |
|-----|------|-----|------|-----|------|-----|------|------|------|------|------|
| 11* | - | 35* | - | 55* | - | 78* | - | 98բ | 4083 | 118ա | 4143 |
| 12* | - | 36* | - | 56 | 4068 | 79* | - | 98գ | 3775 | 118բ | 4081 |
| 13* | - | 37* | - | 57* | - | 80* | - | 99* | - | 118գ | 3719 |
| 14* | - | 38* | - | 58ա | 4144 | 81* | - | 100 | 4082 | 118դ | 3925 |
| 15* | - | 39* | - | 58բ | 4150 | 82 | 4139 | 101* | - | 119 | 3924 |
| 16* | - | 40* | - | 59* | - | 83ա | 3816 | 102* | - | 120* | - |
| 17 | 4155 | 41* | - | 60 | 3651 | 83բ | 4134 | 103* | - | 121 | 3934 |
| 18* | - | 42* | - | 61* | - | 84* | - | 104ա | 4084 | 122 | 4166 |
| 19* | - | 43* | - | 62* | - | 85 | 4085 | 104բ | 3929 | 123 | 3718 |
| 20* | - | 44* | - | 63 | 3920 | 86 | 4135 | 105 | 4008 | | |
| 21* | - | 45* | - | 64 | 3776 | 87 | - | 106* | - | | |
| 22* | - | 46* | - | 65* | - | 88 | - | 107 | - | | |
| 23* | - | 47* | - | 66* | - | 89 | 4138 | 108* | - | | |
| 24* | - | 48ա | 4152 | 67 | - | 90 | 3919 | 109ա | 3941 | | |

Սոյն ցուցակը պաշտոնապես չէ. տուեալները վերցուել են 1866 եւ 1893 թթ. ցուցակներից, ուր զուգահեռ բերուած են նաեւ 61 ձեռագրերի հին թուահամարները (աստղանիշով ցոյց տրուած թուահամարները բացակայում են այդ ցուցակներում): Յիշատակուած 61 ձեռագրերից 55ը այսօր առկայ են, բացակայում են հետեւեալ 6 ձեռագրերը.

1/53բ. Ճշմարտութիւն աւետարանական բանի:

2/67. Թուղթ Արիստոտէլի:

3/87. Ճշմարտութիւն աւետարանական բանի:

4/88. Մեկնութիւն չորից աւետարանչաց:

5/107. Աղամգիրք:

6/109բ. Տօնացոյց:

ԻՅ. ՀԱՄԵՄԱՏԱԿԱՆ ԱՂԻՌԱԿ ՏԱԹԵՒԻ ԳՐԱՏԱՆ ՁԵՌԱԳՐԵՐԻ ՀԻՆ ԵՒ ՆՈՐ ԹՈՒԱՀԱՄԱՐՆԵՐԻ (Հստ Մ. Սմբատեանցի 1866 թ. ցուցակի)

| 1866թ ցԳԿ | Մտեղբն | 1866թ ցԳԿ | Մտեղբն | 1866թ ցԳԿ | Մտեղբն | 1866թ ցԳԿ | Մտեղբն | 1866թ ցԳԿ | Մտեղբն |
|-----------|--------|-----------|--------|-----------|--------|-----------|--------|-----------|--------|
| 13 | 3913 | 37 | 4138 | 45 | 4146 | 62 | 6271 | 67 | 3319 |
| 18 | 4009 | 40 | 4168 | 51 | 3466 | 65 | 3655 | | |
| 24 | 3940 | 44 | 3915 | 57 | 3817 | 66 | 4170 | | |

Այս ցուցակը եւս պաշտոնապես չէ. տուեալները քաղուած են «Երնջակ»ից (էջ 126-8), ուր բերուած են վերոյիշեալ 13 ձեռագրերի նկարագրութիւնները: Զպաշտոնապես չուած բուն ցուցակում ամենայն հաւանականութեամբ նկարագրուած է եղել 91 ձեռագիր:

ԻԶ. ՀԱՄԵՄԱՏԱԿԱՆ ԱՂԻՌԱԿ ՏԱԹԵՒԻ ԳՐԱՏԱՆ ՀԻՆ ԵՒ ՆՈՐ ԹՈՒԱՀԱՄԱՐՆԵՐԻ

(Հստ Մ. Սմբատեանցի 1868 թ. ցուցակի)

| 1868թ ցԳԿ | Մտեղբն | 1868թ ցԳԿ | Մտեղբն | 1868թ ցԳԿ | Մտեղբն | 1868թ ցԳԿ | Մտեղբն | 1868թ ցԳԿ | Մտեղբն | | |
|-----------|--------|-----------|--------|-----------|--------|-----------|--------|-----------|--------|----|------|
| 1 | 3654 | 17 | 4066 | 33 | - | 49 | - | 65 | 3919 | 81 | 7363 |
| 2 | 4068 | 18 | - | 34 | 3937 | 50 | 4067 | 66 | 4144 | 82 | 7396 |
| 3 | 4166 | 19 | 4152 | 35 | 4143 | 51 | - | 67 | 3772 | 83 | 3917 |
| 4 | 3915 | 20 | - | 36 | 4170 | 52 | - | 68 | 3818 | 84 | 4156 |
| 4 | 4082 | 21 | - | 37 | 3931 | 53 | 3925 | 69 | - | 85 | 4086 |
| 6 | 3653 | 22 | 3657 | 38 | - | 54 | 3820 | 70 | 4083 | 86 | 7364 |
| 7 | 4071 | 23 | 3466 | 39 | 4169 | 54 | 4004 | 71 | 3462 | 87 | 4119 |
| 8 | 3940 | 24 | 3935 | 40 | 3920 | 56 | 4005 | 72 | 3921 | 88 | - |
| 9 | 3464 | 25 | 3816 | 41 | - | 57 | 3929 | 73 | 7243 | 89 | 4073 |
| 10 | 3932 | 26 | - | 42 | 4139 | 58 | - | 74 | 4155 | 90 | 3658 |
| 11 | - | 27 | 4134 | 43 | 4080 | 59 | - | 75 | 3916 | 91 | 4157 |
| 12 | - | 28 | 3651 | 44 | 4142 | 60 | 3941 | 76 | - | | |
| 13 | 3918 | 29 | 4135 | 45 | 4154 | 61 | 4138 | 77 | - | | |
| 14 | 4072 | 30 | 3924 | 46 | 4075 | 62 | 3771 | 78 | 3819 | | |
| 15 | 4500 | 31 | 4136 | 47 | 4423 | 63 | 3774 | 79 | 4069 | | |
| 16 | - | 32 | - | 48 | 4153 | 64 | 3817 | 80 | 4137 | | |

Սոյն ցուցակում առանց համարակալման (համարակալումը կատարուած է մեր կողմից) արձանագրուած 91 ձեռագրերից առկայ են միայն 72ը: Բացակայող 19 ձեռագրերը, բացառութեամբ Հ^Գ 52 ձաշոցի, հաւանարար մտնում են այրուած 64 ձեռագրերի թուաքանակի մէջ: Այդ ձեռագրերն են.

1/11. Տոմար, բոլորգիր:

2/12. [Բովանդակութիւնն] անյայտ, խիստ վնասուած, բոլորգիր:

3/16. Մեկնութիւն, քարանալու աստիճանում:

- 4/18. [Բովանդակութիւնն] անյայտ, բոլոր-գիր, ընտիր:
- 5/20. [Բովանդակութիւնն] անյայտ, բոլոր-գիր:
- 6/21. Քարոզ կամ մեկնութիւն, բոլորգիր, փչացած:
- 7/32. [Բովանդակութիւնն] անյայտ, փչացած, միացած ի մի, բոլորգիր:
- 8/33. [Բովանդակութիւնն] անյայտ ի մի ձուլուած:
- 9/38. [Բովանդակութիւնն] անյայտ, փչացած, բոլորգիր:
- 10/41. [Բովանդակութիւնն] անյայտ, ի մի ձուլուած:
- 11/49. [Բովանդակութիւնն] անյայտ, ի մի ձուլուած, բոլորգիր:
- 12/41. [Բովանդակութիւնն] անյայտ, բոլորգիր:
- 13/42. Ճաշոց:
- 14/48. Նեղոսի ճառք:
- 14/49. Մեկնութիւն չորից աւետարանչաց:
- 16/69. [Բովանդակութիւնն] անյայտ:
- 17/76. [Բովանդակութիւնն] անյայտ, Հին գրութիւն:
- 18/77. [Բովանդակութիւնն] անյայտ:
- 19/88. Շարական:

ԻՃ. ՀԱՄԵՄԱՏԱԿԱՆ ԱՂԻՒՍԱԿ ՏԱԹԵՒԻ ԳՐԱՏԱՆ
ՀԻՆ ԵՒ ՆՈՐ ԹՈՒԱՀԱՄԱՐՆԵՐԻ
(Ըստ 1893 թ. ցուցակի)

| 1893թ. ք.թ. | Մ.թ. | 1893թ. ք.թ. | Մ.թ. | 1893թ. ք.թ. | Մ.թ. | 1893թ. ք.թ. | Մ.թ. | 1893թ. ք.թ. | Մ.թ. | 1893թ. ք.թ. | Մ.թ. |
|-------------|------|-------------|------|-------------|------|-------------|------|-------------|------|-------------|------|
| 1 | 3815 | 14 | - | 27 | 4008 | 40 | 3921 | 53 | 3925 | 81 | 3462 |
| 2 | 4140 | 15 | 4154 | 28 | 4136 | 41 | 3653 | 54 | 4068 | 82 | 4157 |
| 3 | 3655 | 16 | - | 29 | 4075 | 42 | 3928 | 55 | 3929 | 83 | 3913 |
| 4 | 3942 | 17 | 4082 | 30 | 3718 | 43 | 4155 | 56 | 3651 | 84 | 4071 |
| 5 | 3776 | 18 | 3650 | 31 | 3463 | 44 | - | 57 | 4074 | 85 | 3775 |
| 6 | 4081 | 19 | 4146 | 32 | 4153 | 45 | 3923 | 58 | 4149 | 86 | 4141 |
| 7 | 3816 | 20 | 4135 | 33 | 3774 | 46 | - | 59 | 4156 | 87 | 4076 |
| 8 | 3924 | 21 | 4134 | 34 | 4144 | 47 | 4006 | 60 | - | 88 | 4150 |
| 9 | 4084 | 22 | 3465 | 35 | 3467 | 48 | 4161 | 61 | 4143 | | |
| 10 | 3941 | 23 | - | 36 | 3940 | 49 | 4148 | 62 | 4164 | | |
| 11 | 4152 | 24 | 4163 | 37 | 4142 | 50 | 3934 | 63 | 3656 | | |
| 12 | - | 25 | 3926 | 38 | 3719 | 51 | 3920 | 64 | 3927 | | |
| 13 | 4085 | 26 | 4083 | 39 | 4139 | 52 | 3933 | 80 | - | | |

- Սոյն ցուցակում 1-88 թուահամարների տակ նշուած 73 ձեռագրերից (65-79 թուահամարների վրայով թռիչք է կատարուած) այսօր առկայ են 65ը, բացակայում են Հետեւեալ 8 ձեռագրերը, որոնք Հաւանաբար մաս են կազմում 64 այրուած ձեռագրերի:
- 1/12. Ըշմարտութիւն աւետարանական բանի:
- 2/14. Աղամգիրք:
- 3/16. Քարոզգիրք, նոսր, ընտիր:
- 4/23. Վարք Անդրոնիկոսի:
- 5/44. Տօնացոյց:
- 6/46. Թուղթ Արիստոտէլի:
- 7/60. Ըշմարտութիւն աւետարանական բանի:
- 8/80. Յօհան Հոստոր:

ԻՃ. ՀԱՄԵՄԱՏԱԿԱՆ ԱՂԻՒՍԱԿ ՏԱԹԵՒԻ ԳՐԱՏԱՆ
ՀԻՆ ԵՒ ՆՈՐ ԹՈՒԱՀԱՄԱՐՆԵՐԻ
(Ըստ Ն. Տէր-Աւետիքեանի 1899 թ. ցուցակի)

| 1899թ. ք.թ. | Մ.թ. | 1899թ. ք.թ. | Մ.թ. | 1899թ. ք.թ. | Մ.թ. | 1899թ. ք.թ. | Մ.թ. | 1899թ. ք.թ. | Մ.թ. | 1899թ. ք.թ. | Մ.թ. |
|-------------|------|-------------|------|-------------|------|-------------|------|-------------|------|-------------|------|
| 1 | 4136 | 21 | 4149 | 41 | 3651 | 61 | 4074 | 81 | 4163 | 101 | 3922 |
| 2 | 4143 | 22 | 4150 | 42 | 3654 | 62 | 3917 | 82 | 3775 | 102 | 3919 |
| 3 | 3770 | 23 | 4068 | 43 | 3915 | 63 | 3657 | 83 | 4509 | 103 | 4165 |
| 4 | 4135 | 24 | 4069 | 44 | 3464 | 64 | 3918 | 84 | 4157 | 104 | 3647 |
| 5 | 4145 | 25 | 4146 | 45 | 2490 | 65 | 4004 | 85 | 4153 | 105 | 3818 |
| 6 | 4170 | 26 | 4070 | 46 | 3463 | 66 | 4082 | 86 | 4156 | 106 | 7243 |
| 7 | 4137 | 27 | 4066 | 47 | 3920 | 67 | 4005 | 87 | 4158 | 107 | 6271 |
| 8 | 4138 | 28 | 4423 | 48 | 3937 | 68 | 4072 | 88 | 4152 | ա. | 3817 |
| 9 | 4139 | 29 | 3914 | 49 | 3924 | 69 | 3930 | 89 | 4154 | բ. | 3819 |
| 10 | 4140 | 30 | 4071 | 50 | 4167 | 70 | 3923 | 90 | 4155 | գ. | 3820 |
| 11 | 4141 | 31 | 4134 | 51 | 3934 | 71 | 4081 | 91 | 4079 | դ. | 7363 |
| 12 | 4142 | 32 | 4067 | 52 | 3931 | 72 | 3719 | 92 | 4159 | ե. | 7364 |
| 13 | 4143 | 33 | 4144 | 53 | 3465 | 73 | 3925 | 93 | 4078 | զ. | 7386 |
| 14 | 3913 | 34 | 4147 | 54 | 3936 | 74 | 3462 | 94 | 4077 | է. | 7418 |
| 15 | 4008 | 35 | 3815 | 55 | 3655 | 75 | 4166 | 95 | 3921 | ը. | - |
| 16 | 4009 | 36 | 3816 | 56 | 3645 | 76 | 4086 | 96 | 4080 | թ. | - |
| 17 | 3929 | 37 | 4007 | 57 | 3940 | 77 | 3771 | 97 | 3774 | | |
| 18 | 4073 | 38 | 3933 | 58 | 3652 | 78 | 4164 | 98 | 4075 | | |
| 19 | 4006 | 39 | 3932 | 59 | 3939 | 79 | 4083 | 99 | 3773 | | |
| 20 | 4148 | 40 | 3653 | 60 | 3916 | 80 | 3926 | 100 | 3646 | | |

Սոյն ցուցակում 1-107 թուահամարների տակ արձանագրուած բոլոր 107 ձեռագրերն էլ առկայ են: Ցուցակից դուրս յիշատակուած 9 Յայտաւարներէից (պայմանականօրէն

Համարակալուած ա-թ.) առկայ են միայն 7ը: րում է 64 փչացած ձեռագրերին, ապա Միւս 2ը (Հ՛՛՛ ը., թ.) ժամանակին (1910 թ.) գրանք նոյն այրուած ձեռագրերն են: Էջմիածին չեն տեղափոխուել: Ինչ վերաբե-

ԻԹ. ՀԱՄԵՄԱՏԱԿԱՆ ԱՂՈՒՄԱԿ ՏԱԹԵՆԻ ԳՐԱՏԱՆ ՀԻՆ ԵՒ ՆՈՐ ԹՈՌԱՀԱՄԱՐՆԵՐԻ

(Հստ Խ. Մուրադբէկեանի 1910 թ. ցուցակի)

| 1910ի ցց | Մանգրն | 1910ի ցց | Մանգրն | 1910ի ցց | Մանգրն | 1910ի ցց | Մանգրն | 1910ի ցց | Մանգրն | 1910ի ցց | Մանգրն |
|----------|--------|----------|--------|----------|--------|----------|--------|----------|--------|----------|--------|
| 1 | 3815 | 25 | 4069 | 44բ | 3818 | 47ժգ | 3773 | 49զ | 3928 | 70 | 3655 |
| 2 | 3816 | 26 | 4070 | 44գ | 3819 | 47ժդ | 3647 | 49է | 3927 | 71 | 3938 |
| 3 | 3770 | 27 | 4071 | 44դ | 7363 | 47ժե | 4077 | 49ը | 3775 | 72 | 3939 |
| 4 | 4134 | 28ա | 4072 | 44ե | 7386 | 47ժզ | 4078 | 50ա | 3929 | 73 | 3940 |
| 5 | 4135 | 28բ | 4004 | 44զ | 7364 | 47ժէ | 4079 | 50բ | 4084 | 74 | 3656 |
| 6 | 4136 | 28գ | 4005 | 44է | 3820 | 47ժը | 4080 | 51 | 4164 | 75 | 3465 |
| 7 | 4137 | 28դ | 4073 | 44ը | 7418 | 47ժթ | 4160 | 52 | 4165 | 76 | 3657 |
| 8 | 4138 | 29 | 4006 | 44թ | - | 47ի | 3922 | 53 | - | 77 | 3463 |
| 9 | 4139 | 30 | 4007 | 44ժ | - | 47իա | 4509 | 54 | 3930 | 78 | 2490 |
| 10 | 4140 | 31 | 4008 | 44ժա | - | 47իբ | 3646 | 55 | 4166 | 79 | 3464 |
| 11 | 4141 | 32 | 4009 | 45 | - | 48ա | 4161 | 56 | 4167 | 80 | 7243 |
| 12 | 4142 | 33 | 3913 | 46 | 6271 | 48բ | 4081 | 57 | 3776 | 81 | 3941 |
| 13 | 4143 | 34 | 3914 | 47ա | 4152 | 48գ | 3718 | 58 | 3931 | 82 | - |
| 14 | 4144 | 35 | 3915 | 47բ | 4154 | 48դ | 3923 | 59 | 3932 | 83 | 3466 |
| 15 | 4145 | 36 | 3916 | 47գ | 4075 | 48ե | 4082 | 60 | 3933 | 84 | 4085 |
| 16 | 4146 | 37 | 4074 | 47դ | 4153 | 48զ | 3925 | 61 | 3934 | 85 | 3658 |
| 17 | 4066 | 38 | 3917 | 47ե | 3774 | 48է | 3719 | 62 | 3650 | 86 | 4275 |
| 18 | 4067 | 39 | 3918 | 47զ | 3921 | 48ը | 3924 | 63 | 3651 | 87 | 3942 |
| 19 | 4147 | 40 | 3919 | 47է | 4155 | 48թ | 3462 | 64 | 3935 | 88 | 3467 |
| 20 | 4148 | 41 | 3920 | 47ը | 4156 | 49ա | 4162 | 65 | 3936 | 89 | 4168 |
| 21 | 4149 | 42 | 3645 | 47թ | 4157 | 49բ | 3648 | 66 | 3937 | 90 | 4169 |
| 22 | 4150 | 43ա | 3771 | 47ժ | 4076 | 49գ | 4163 | 67 | 3652 | 91 | 4086 |
| 23 | 4068 | 43բ | 3772 | 47ժա | 4158 | 49դ | 3926 | 68 | 3653 | 92 | 4170 |
| 24 | 4423 | 44ա | 3817 | 47ժբ | 4159 | 49ե | 4083 | 69 | 3654 | | |

Սոյն ցուցակում 1-92 թուահամարների տակ արձանագրուած 142 ձեռագրերից (Հ՛՛ 82ը եղել է տպագիր ինչ որ քերականութիւն) այսօր առկայ են 137ը: Մնացած 5 ձեռագրերից 2ի (Հ՛՛ 45՝ ձաշոց, Հ՛՛ 53 Մեկնութիւն ժամակարգութեան) արդի թուահամարները մնում են անորոշ, իսկ միւս 3ը (Հ՛՛՛ 44թ., 44ժ., 44ժա՝ Յայտաւարք) ժամանակին (1910 թ.), ինչպէս նշուած է ցուցակում, էջմիածին չեն տեղափոխուել:

Լ. ՀԱՄԵՄԱՏԱԿԱՆ ԱՂՈՒՄԱԿ ՏԱԹԵՆԻ ԳՐԱՏԱՆ ՀԻՆ

ԵՒ ՆՈՐ ԹՈՌԱՀԱՄԱՐՆԵՐԻ

(Հստ Մաշտոցեան Մատենադարանի թուահամարների)

| Մանգրն | 1863ի ցց | 1864ի ցց | 1866ի ցց | 1868ի | 1893ի ցց | 1899ի ցց | 1910ի ցց |
|--------|----------|----------|----------|-------|----------|----------|----------|
| 2490 | 90 | - | - | - | - | 45 | 78 |
| 2821 | 1 | - | - | - | - | - | - |
| 3319 | - | - | 67 | - | - | - | - |
| 3462 | 93 | 33 | - | 71 | 81 | 74 | 48թ |
| 3463 | 136 | 53ա | - | - | 31 | 46 | 77 |
| 3464 | 23 | - | - | 9 | - | 44 | 79 |

| | | | | | | | | | | | | | | | |
|------|-------|------|----|----|----|------|------|------|-------|------|----|----|----|----|------|
| 3465 | 28 | 91բ | 51 | - | 22 | 53 | 75 | 3932 | 65 | - | - | 10 | - | 39 | 59 |
| 3466 | 118 | - | - | 23 | - | - | 83 | 3933 | 44 | 116 | - | - | 52 | 38 | 60 |
| 3467 | 62 | - | - | - | 35 | - | 88 | 3934 | 38 | 121 | - | - | 50 | 51 | 61 |
| 3645 | - | - | - | - | - | 56 | 42 | 3935 | 99 | - | - | 24 | - | - | 64 |
| 3646 | 140բբ | - | - | - | - | 100 | 47բբ | 3936 | 71 | - | - | - | - | 54 | 65 |
| 3647 | 140ժգ | - | - | - | - | 104 | 47ժգ | 3937 | 89 | - | - | 34 | - | 48 | 66 |
| 3648 | 137 | - | - | - | - | - | 49բ | 3938 | 14 | - | - | - | - | - | 71 |
| 3650 | 121 | - | - | - | 18 | - | 62 | 3939 | 80 | - | - | - | - | 59 | 72 |
| 3651 | 51 | 60 | - | 28 | 56 | 41 | 63 | 3940 | 201 | 70 | 24 | 8 | 36 | 57 | 73 |
| 3652 | 86 | - | - | - | - | 58 | 67 | 3941 | 107 | 109ա | - | 60 | 10 | - | 81 |
| 3653 | 56 | - | - | 6 | 41 | 40 | 68 | 3942 | 84 | 95 | - | - | 4 | - | 87 |
| 3654 | 88 | 77 | - | 1 | - | 42 | 69 | 4004 | 41 | - | - | 55 | - | 65 | 28բ |
| 3655 | - | 111 | 65 | - | 3 | 55 | 70 | 4005 | 235 | - | - | 56 | - | 67 | 28գ |
| 3656 | 34 | - | - | - | 63 | - | 74 | 4006 | - | 113 | - | 17 | 47 | 19 | 29 |
| 3657 | 134 | - | - | 22 | - | 63 | 76 | 4007 | 83 | - | - | - | - | 37 | 30 |
| 3658 | 126 | - | - | 90 | - | - | 85 | 4008 | 205 | 105 | - | - | 27 | 15 | 31 |
| 3718 | 61 | 123 | - | - | 30 | - | 48գ | 4009 | - | - | 18 | - | - | 16 | 32 |
| 3719 | 46 | 118գ | - | - | 38 | 72 | 48է | 4066 | 58 | - | - | - | - | 27 | 17 |
| 3770 | 103 | - | - | - | - | 3 | 3 | 4067 | 78 | - | - | 50 | - | 32 | 18 |
| 3771 | - | - | - | 62 | - | 77 | 43ա | 4068 | 139 | 56 | - | 2 | 54 | 23 | 23 |
| 3772 | - | - | - | 67 | - | - | 43բ | 4069 | 232 | - | - | 79 | - | 24 | 25 |
| 3773 | 140ժգ | - | - | - | - | 99 | 47ժգ | 4070 | 50 | - | - | - | - | 26 | 26 |
| 3774 | 140ե | - | - | 63 | 33 | 97 | 47ժե | 4071 | - | 94 | - | 7 | 84 | 30 | 27 |
| 3775 | 85 | 98գ | - | - | 85 | 82 | 49բ | 4072 | 9 | - | - | 14 | - | 68 | 28ա |
| 3776 | 72 | 64 | - | - | 5 | - | 57 | 4073 | 199 | - | - | 89 | - | 18 | 28գ |
| 3815 | - | 93 | - | - | 1 | 35 | 1 | 4074 | 26 | 92 | - | - | 57 | 61 | 37 |
| 3816 | 208 | 83ա | - | 25 | 7 | 36 | 2 | 4075 | 140գ | - | - | 46 | 29 | 98 | 47գ |
| 3817 | 125 | - | 57 | 64 | - | 36ա | 44ա | 4076 | 140ժ | 48գ | - | - | 87 | - | 47ժ |
| 3818 | 129 | - | - | 68 | - | 105 | 44բ | 4077 | 140ժե | - | - | - | - | 94 | 47ժե |
| 3819 | 132 | - | - | 78 | - | 105բ | 44գ | 4078 | 140ժգ | - | - | - | - | 93 | 47ժգ |
| 3820 | 131 | - | - | 54 | - | 105գ | 44է | 4079 | 140ժէ | - | - | - | - | 91 | 47ժէ |
| 3913 | 77 | - | 13 | - | 83 | 14 | 33 | 4080 | 140ժը | - | - | 43 | - | 96 | 47ժը |
| 3914 | - | - | - | - | - | 29 | 34 | 4081 | 5 | 118բ | - | - | 6 | 71 | 48բ |
| 3915 | 74 | - | 44 | 4 | - | 43 | 35 | 4082 | 210 | 100 | - | 5 | 17 | 66 | 48ե |
| 3916 | 96 | - | - | 75 | - | 60 | 36 | 4083 | 7 | 98բ | - | 70 | 26 | 79 | 49ե |
| 3917 | 8 | - | - | 83 | - | 62 | 38 | 4084 | 95 | 104ա | - | - | 9 | - | 50բ |
| 3918 | 2 | - | - | 13 | 3 | 64 | 39 | 4085 | 101 | 85 | - | - | 13 | - | 84 |
| 3919 | 32 | 90 | - | 65 | - | 102 | 40 | 4086 | - | - | - | 85 | - | 76 | 91 |
| 3920 | 73 | 63 | - | 40 | 51 | 47 | 41 | 4119 | 37 | - | - | 87 | - | - | - |
| 3921 | 140գ | - | - | 72 | 40 | 95 | 47գ | 4134 | 111 | 83բ | - | 27 | 21 | 31 | 4 |
| 3922 | 140դ | - | - | - | - | 101 | 47դ | 4135 | 70 | 86 | - | 29 | 20 | 4 | 5 |
| 3923 | 97 | - | - | - | 45 | 70 | 48գ | 4136 | 16 | 49 | - | 31 | 28 | 1 | 6 |
| 3924 | 120 | 119 | - | 30 | 8 | 49 | 48ը | 4137 | 17 | - | - | 80 | - | 7 | 7 |
| 3925 | 123 | 118գ | - | 53 | 53 | 73 | 48գ | 4138 | 207 | 89 | 37 | 61 | - | 8 | 8 |
| 3926 | 48 | 96ա | - | - | 25 | 80 | 49գ | 4139 | 110 | 82 | - | 42 | 39 | 9 | 9 |
| 3927 | 45 | - | - | - | 64 | - | 49է | 4140 | 4 | 91ա | - | - | 2 | 10 | 10 |
| 3928 | 69 | - | - | - | 42 | - | 49դ | 4141 | 43 | 96բ | - | - | 86 | 11 | 11 |
| 3929 | 94 | 104բ | - | 57 | 55 | 17 | 50ա | 4142 | 211 | 54ա | - | 44 | 37 | 12 | 12 |
| 3930 | 31 | - | - | - | - | 69 | 54 | 4143 | 104 | 118ա | - | 35 | 61 | 2 | 13 |
| 3931 | 67 | 110 | - | 37 | - | 52 | 58 | 4144 | 10 | 58ա | - | 66 | 34 | 33 | 14 |

| | | | | | | | |
|-------|-------|------|----|----|----|------|------|
| 4145 | 212 | - | - | - | - | 5 | 15 |
| 4146 | - | 52 | 45 | - | 19 | 25 | 16 |
| 4147 | 57 | - | - | - | - | 34 | 19 |
| 4148 | 108 | 54բ | - | - | 49 | 20 | 20 |
| 4149 | 6 | - | - | - | 58 | 21 | 21 |
| 4150 | 55 | 58բ | - | - | 88 | 22 | 22 |
| 4152 | 140ա | 48ա | - | 19 | 11 | 88 | 47ա |
| 4153 | 140դ | 48բ | - | 48 | 32 | 85 | 47դ |
| 4154 | 140բ | - | - | 45 | 15 | 89 | 47բ |
| 4155 | 140է | 17 | - | 74 | 43 | 90 | 47է |
| 4156 | 140ը | - | - | 84 | 59 | 86 | 47ը |
| 4157 | 140թ | - | - | 91 | 82 | 84 | 47թ |
| 4158 | 140ժա | - | - | - | - | 87 | 47ժա |
| 4159 | 140ժբ | - | - | - | - | 92 | 47ժբ |
| 4160 | 140ժթ | - | - | - | - | - | 47ժթ |
| 4161 | 54 | 109դ | - | - | 48 | - | 48ա |
| 4162 | 53 | - | - | - | - | - | 49ա |
| 4163 | 39 | 98ա | - | - | 24 | 81 | 49դ |
| 4164 | 202 | - | - | - | 62 | 78 | 51 |
| 4165 | 122 | - | - | - | - | 103 | 52 |
| 4166 | 116 | 122 | - | 3 | - | 75 | 55 |
| 4167 | 106 | - | - | - | - | 50 | 56 |
| 4168 | 105 | - | 40 | - | - | - | 89 |
| 4169 | 19 | - | - | 39 | - | - | 90 |
| 4170 | 49 | 112 | 66 | 36 | - | 6 | 92 |
| 4261 | 79 | - | - | - | - | - | - |
| 4275 | 29 | - | - | - | - | - | 86 |
| 4423 | 15 | - | - | 47 | - | 28 | 24 |
| 4509 | 140իա | - | - | 15 | - | 83 | 47իա |
| 6271 | 141 | - | 62 | - | - | 107 | 46 |
| 7243 | 119 | - | - | 73 | - | 106 | 80 |
| 7363 | 128 | - | - | 81 | - | 106դ | 44դ |
| 7364 | 130 | - | - | 86 | - | 106ե | 44դ |
| 7386 | 127 | - | - | 82 | - | 106դ | 44ե |
| 7418 | - | - | - | - | - | - | - |
| 7724 | 196 | - | - | - | - | - | - |
| 7759 | - | - | - | - | - | - | - |
| 8302 | - | - | - | - | - | - | - |
| 8594 | - | - | - | - | - | - | - |
| 9243 | - | - | - | - | - | - | - |
| 10199 | - | - | - | - | - | - | - |

Վերոյիշեալ 147 ձեռագրերից 135ը նկարագրուած են Մաշտոցեան Մատենադարանի վերջերս լոյս տեսած Չեռագրացուցակի առաջին հատորում, իսկ վերջին 12ը տեղ կգտնեն նոյն ցուցակի երկրորդ հատորում:

О. С. ЕГАНИАН
 РУКОПИСИ ТАТЕВСКОГО
 КНИГОХРАНИЛИЩА

Книгохранилище Татевского монастыря являлось одним из старейших и богатейших в средневековой Армении. Из многих тысяч рукописей в Татевском книгохранилище к 1863 году оставалось всего 187 рукописей, а к 1910-му всего 147.

В 1863-1910 годах разными лицами было составлено восемь списков этих рукописей, и они были известны филологам по какому-либо одному из этих неопубликованных списков.

В 1910 году рукописи были перенесены из Татева в Эчмиадзин, а в настоящее время хранятся в Матенадаране имени Маштоца.

В статье дается краткая характеристика упомянутых выше восьми неопубликованных списков и приводятся сравнительные таблицы старых и новых номеров татевских рукописей.

O. S. EGANIAN
 LES MANUSCRITS DE LA BIBLIOTHÈQUE
 DE TATHÈVE

La Bibliothèque du monastère de Tathève, qui fut l'une des plus riches et des plus anciennes de l'Arménie médiévale, comptait plusieurs milliers de manuscrits, collection qui n'en rassemblait plus que 187 en 1863 et 147 en 1910.

Huit catalogues inédits dressés de 1863 à 1910 par des personnes différentes permirent aux philologues de prendre connaissance des derniers vestiges de la bibliothèque qui furent d'ailleurs transférés à Etchmiadzine en 1910 et plus tard au Maténadaran d'Erévan où ils sont toujours conservés.

L'auteur de l'article donne un aperçu des catalogues que complète un tableau comparatif des numéros anciens et nouveaux des manuscrits de la Bibliothèque de Tathève.



**Լանսերե
Եվգենի
Եվգենեւիչ (1875
- 1946) ■**
*Մատուռը
վանք տանող
դարպասի վրա.
Տաթևի (1926) ■*
*թուղթ, տեմպերա
53,5x36 սմ*



**Իսաբեկյան
Էդուարդ
Յմայակի (1914 -
2007) ■**
Տաթևի (1953) ■
*կտավ, յուղաներկ
90x110,5 սմ*



**Թերլենեգյան Փանոս Պողոսի
(1865 - 1941) ■ Տաթևի վանքը ■**
*կտավ, յուղաներկ
48x28 սմ*

Տաթևը գեղանկարներում


Հայաստանի ազգային պատկերասրահի հավաքածուի շտեմարանից



**Թերլենեգյան Փանոս Պողոսի
(1865 - 1941) ■ Լեռներ. Տաթևի (1929)**
■ կտավ, յուղաներկ 30,5x48,5 սմ



**Թերլենեգյան Փանոս Պողոսի
(1865 - 1941) ■ Տաթևի վանքը (1929)**
■ կտավ, յուղաներկ 61x80 սմ



**Շարբաբյան Գրիգոր Միքայելի
(1884 - 1942) ■ Տաթևի (1924) ■ կտավ,
յուղաներկ 73x61 սմ**



**Մխիթարյան
Դեղձանիկ
Գեորգի (1908 -
1985) ■**
*Տաթևի վանքի
շրջակայքում (1968)*
■ կտավ, յուղաներկ
62,5x123 սմ

Բարդուղիմեոս Սուրբ առաքյալը, ով եկավ Սյունիք

Բարդուղիմեոս (Նաթանայե) առաքյալ, (արամերեն՝ Bartolomeos՝ «Թուլմեի որդի»։ Ազգությունը-հրեա։ Քրիստոսի 12 առաքյալներից, Հայաստանյայց Առաքելական Սուրբ Եկեղեցու հիմնադիրներից մեկը։ Հայաստանում քարոզչությունը սկսել է Սյունյաց Գողթան գավառից, ուր կառուցել է Տյառնընդամազ եկեղեցին։ Այնուհետև քարոզել է Սյունյաց, Այրարատյան, Վասպուրականի նահանգներում։ Բարդուղիմեոս առաքյալն է Հայաստան բերել Տիրամոր պատկերը եւ Անձեացյաց գավառի Դարբնաց քար կոչված վայրում (ուր Անահիտի մեղանն էր) կառուցել է Սուրբ Աստվածածնի եկեղեցին, հիմնադրել կուսանոց։ Բարդուղիմեոսն Աղբակում քրիստոնյա է մկրտել Սանատրուկ թագավորի քրոջը՝ Ոգուհուն եւ Տերենտիանոս հազարապետին։ Ջայրացած Սանատրուկը երեքին էլ նահատակել է Աղբակում, 66 թվականին։ Բարդուղիմեոս առաքյալի գերեզմանը գտնվում է Աղբակի Սուրբ Բարդուղիմեոս վանքում։ Հայ եկեղեցին Բարդուղիմեոս առաքյալի հիշատակը տոնում է դեկտեմբերի 8-ին եւ փետրվարի 25-ին։ Բարդուղիմեոսի մասին հայ մատենագրության մեջ ստեղծվել են վարքեր եւ ճամբեր։



ԹԱԴԵՎՈՍԻ ՈՒ ԲԱՐԴՈՒԴԻՄԵՈՍԻ ՄՈՒՏՔԸ ՀԱՅԱՍՏԱՆ.

ԴՈՒԲԱՅ, ՇԱՐԺԱ. կտավ, յուղաներկ, ակրիլ., 200x160սմ, 1998թ.

Ամենայն հայոց կաթողիկոսներ Սյունիքից



ՎԱՀԱՆ Ա ՍՅՈՒՆԻ
(Բաղաջի) ■ (968–969)
Հայոց կաթողիկոս 968-ից: Հաջորդել է Անանիա Ա Մոկացուն: 969-ին գահընկեց է արվել եւ հեռացվել կաթողիկոսական գահից: Ծն. թ. անհտ., մահացել է 972-ին Վասպուրականի նահանգի Տոսպ գավառի Ձորովանքում, որտեղ էլ ամփոփվել է:



ՄՈՎՍԵՍ Գ ՏԱԹԵՎԱՅԻ
(Մովսես Սյունեցի, Աճանանցի, Խոտանանցի) ■ (1629–1632)
Ամենայն Հայոց կաթողիկոս 1629-ից: Հաջորդել է Դավիթ Դ Վաղարշապատցուն: Ծնվել է 1578-ին Սյունիքի Խոտանան գյուղում, մահացել 1632-ին Երեւանում: Ամփոփվել է Երեւանի Կոզեմնի գերեզմանոցում:



ՄԱՇՏՈՅ Ա. ԵՂԻՎԱՐԴԵՅԻ ■ (897–898)
Հայոց կաթողիկոս 897-ից: Հաջորդել է Գետրոզ Բ Գառնեցուն: Ծնվել է 833-ին Սոթք գավառի Սոթք գյուղում: Մահացել է 898-ի հունվարին Գառնիում, աճյունն ամփոփվել է Գառնի տաճարից ոչ հեռու գտնվող մատուռում, որտեղ հետագայում կառուցվել է «վայելուչ եկեղեցի»:



ՀՈՎՍԵՓ Ա ՎԱՅՈՑՁՈՐԵՅԻ
(Հողոցիմցի) ■ (Ծննդյան թիվն անհայտ է, մահացել է 454թ. հուլիսի 25-ին:)
Հայոց կաթողիկոս 440-ից: Մերոպ Մաշտոցի աշակերտներից է: Եղել է Այրարատի եպիսկոպոս, ապա Մերոպ Մաշտոցի պատվիրանով դարձել կաթողիկոս: Հովսեփ Ա Վայոցձորեցու օրոք՝ 449-ին, գումարվել է Արտաշատի ժողովը: Մասնակցել է Սասանյանների դեմ 450-451-ին հայերի մղած ազատագրական պատերազմին. Ավարայրի ճակատամարտից հետո ձերբակալվել եւ աքսորվել է Վրկան երկրամաս, ապա տեղափոխվել Ապար աշխարհ, ուր եւ նահատակվել է Ղետնոյան խմբի հետ:

Հայոց ազգային-եկեղեցական սրբերը Սյունիքից



**ՄՈՎՍԵՍ
ԽՈՐԵՆԱՅԻ**
■ մոտ 410–V
դարի վերջ
Ոսկեդարի
գրող-պատմիչ,
մեկնիչ,
բանաստեղծ,
թարգմանիչ,
իմաստասեր,
աստվածաբան,
պատմահայր:



**ԳՐԻԳՈՐ
ՏԱԹԵՎԱՅԻ** ■
1346–1409
Աշխարհական
անունը՝ Խոյթ-
լուշահ, Հայ
առաքելական
եկեղեցու վար-
դապետ: Հայ
առաքելական
եկեղեցին
Գրիգոր Տա-
թեացուն
դասել է
սրբերի շարքը:



**ՀՈՎՀԱՆ
ՈՐՈՏՆԵՅԻ**
■ 1315–1386
կամ
Հովհաննես
Որոտնեցի,
աստվածաբան,
փիլիսոփա,
մանկավարժ



**ՄՈՎՍԵՍ Գ
ՏԱԹԵՎԱՅԻ**
■ 1577/78 –
1632
Աղբյուր-
ներում հիշա-
տակվում է
նաեւ որպես՝
Մովսես Գ
Սյունեցի,
Աճանանցի,
Խոտա-
նանցի:
Ամենայն
հայոց կաթո-
ղիկոս 1629
թվականից:

ԳԵՂԱՆԿԱՐԸ՝ ՌՈՒԲԵՆ ԿՈՍՏԱՆԴՅԱՆԻ,
պատվիրատու՝ «Այունյաց երկիր», յուղաներկ,
110x80, 2015թ.

Մեսրոպ Մաշտոց. ինքն է Սյունիքում ստեղծել առաջին դպրոցները՝ աջակցությամբ Վասակ Սյունու, ով որդին էր Անդոկի որդի Բաբիկի եւ մարզպանն էր Վրաց ու Հայոց աշխարհի



Վասակ Սյունի (387 – 452), հայ իշխան եւ քաղաքական գործիչ, Վրաց (440-451) եւ Հայոց (441-451) մարզպան: Բաբիկ Ա Սյունիի որդին, Սյունիների նախարարական տոհմից:



Անդոկ (Անդոկ) Սյունի, Սյունյաց նախարարության մեծ նահապետ, Արշակ 2-րդի կնոջ՝ Փառանձեմի հայրը



Բաբիկ իշխան



Սուրբ Մեսրոպ Մաշտոց

Միսակ նահապետը՝ Հայկից սերված

(ծնվել է մ.թ.ա. 2100թ.)



4108 տարի հետո Միսակ նահապետի նկարը առաջին անգամ ստեղծագործել է կապանցի գեղանկարիչ Ռուբեն (Ուբակ) Կոստանյանը «Սյունյաց երկիր» թերթի պատվերով (թուղթ, ակրիլ, տեմպերա, պաստել, բրոնզ, 45x57, գրաֆիկական աշխատանք):

Արարատյան բնաշխարհից բացի ոչ մի տեղ Հայկյան ոգու բնատիպած դրոշմը Հայոց երկրում այնպիսի ճշգրտությամբ չի երեւում, ինչպես Սիսական աշխարհում. որովհետեւ թեպետ Տարոնը կենտրոնական տեղ է զբաղեցնում մյուսներից ավելի եւ հարուստ է ազգային հիշատակներով, բայց Սյունիքը լավագույնն է թվում որպես ազգային ոգու եւ ավանդների պահեստարան՝ ունենալով նախնայաց գրավոր եւ անգիր նշխարներ ու հուշարձաններ: Եվ այդ իսկ է զարմանալի, որ թեպետ վաղ ժամանակներից այնքան սերտ հարաբերություն չունենա զգային անցողարձի հետ, բայց հարազատորեն է պահել ազգային ոգին, եւ սա, անշուշտ, այսպես է բնակիչների ազատասեր բնավորության պատճառով, հավասարապես՝ նրանց կորովի քաջության, որով նրանք տեսապես դիմակայել են օտարների բռնության՝ օգնական ունենալով իրենց երկրի թե՛ ամրոցները, թե՛ բնական դիրքը, ինչպես ցույց են տալիս հետագա (հիշատակարանները), բնական եւ պատմական տվյալները, որոնցից գլխավորն այն է, որ, անվան հետ միասին, վաղ Հայկյան թագավորության անկումից հետո, երբ Արշակունիները գրավեցին այն, նրանց հարստությունից հետո նմանապես, միայն Սյունյաց իշխաններն էին, որ Բագրատունյաց հարստության ժամանակ ու նրանից հետո եւս կոչվում էին հայկազուններ...

ՂԵՎՈՆԴ ԱԼԻՇԱՆ

«Սիսական»

Կապուտջուղ լեռնագագաթը Զանգեզուրի լեռնաշղթայում, բարձրությունը՝ 3904 մ. Հայաստանի Հանրապետության երկրորդ բարձր լեռնագագաթը Արագածից հետո

